

MAPA DO CELÓW PROJEKTOWYCH

Skala 1:500

województwo kujawsko-pomorskie
powiat lipnowski
040805_2 Kikół
obręb nr 040805_2.0019 Zajeziorz

dz. nr 148/3
sekcja 6.189.30.03.2.3
PODGIK.6640.2.1974.2022
Układ współrzędnych PL-2000 strefa 6 południk 18
Poziom odniesienia PL-EVRF 2007-NH

Mapa do celów projektowych
Mapa aktualna w oznaczonym zakresie na dzień 14.11.2022 r.


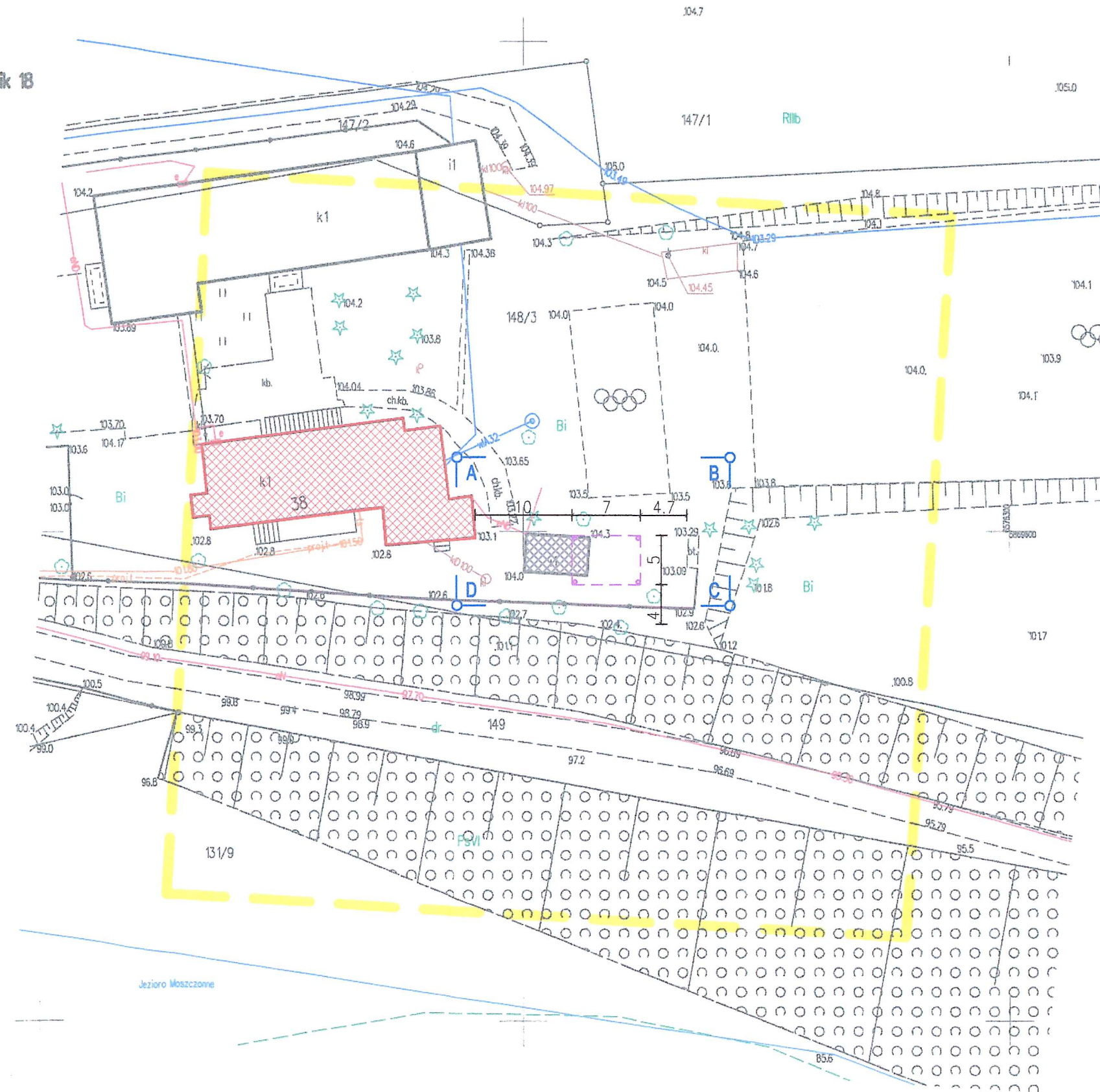
Nie wykonano sprawdzenia obciążeń służebnościami gruntowymi
Lipno, dnia 15.11.2022 r.
wykonawca:

GEODEZJA BP
Bartłomiej Perkowski
ul. Rypińska 13A, 87-600 Lipno
NIP: 466 024 99 14, REGON: 388706831
606 285 730
geobp@wp.pl


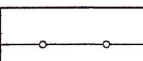




NIE WYKLUCZA SIĘ W TERENIE
URZĄDZEŃ PODZEMNYCH
UKŁADZONYCH A NIE ZGŁOSZONYCH
DO INWENTARYZACJI GEODEZYJNEJ

Dokumentacja geodezyjna
zgłoszona pod nr PODGIK 6640.2.1974.2022
została przyjęta do Powiatowego
Zasobu Geodezyjnego i Kartograficznego
pod numerem P.0408.20.22.1927
w dniu 29.11.2022 r.

Jestem świadomy odpowiedzialności
karniej za złożenie fałszywego oświadczenia
Wykonawca prac: **Bartłomiej Perkowski**
Geodeta uprawniony
Nr upr. 23889




Legenda:

-  Zakres mapy do celów projektowych;
-  Granice działki;
-  Zakres opracowania;
-  Istniejący budynek szkoły;
-  Ist. budynek gospodarczy do rozbiórki wg oddzielnego opracowania;
-  Projektowana wiatka;

Zgodnie z Rozporządzeniem Ministra Rozwoju
z dnia 11.09.2020r. (Dz.U.2020 poz. 1609) poświadczam,
że kopia mapy zasadniczej
do celów projektowych, na której opracowano projekt
jest zgodna z oryginałem.

mgr inż. Anna Krysztofiak

Usługi Projektowe Anna Krysztofiak
ul. Okrężna 38/36, 87-800 Włocławek
tel. 602250085, e-mail: drak@interia.pl

Objekt:	Budowa trzech wiat o powierzchni do 35 m ² w ramach zadania: "Utworzenie miejsc rekreacyjnych na terenie Gminy Kikół"	
Adres inwestycji:	jednostka ewidencyjna: Kikół, obręb: Zajeziorz, nr obrębu: 0019, dz. nr: 148/3	
Inwestor:	Gmina Kikół pl. Kościuszki 7 87-620 Kikół	
Tytuł rys:	Projekt zagospodarowania terenu	
Projektował:	mgr inż. Anna Krysztofiak upr. w spec. kon.-bud. UA-V-7342-5/68/92Wk	
Data: 19.12.2022 r.	Skala: 1:500	Rys nr 1