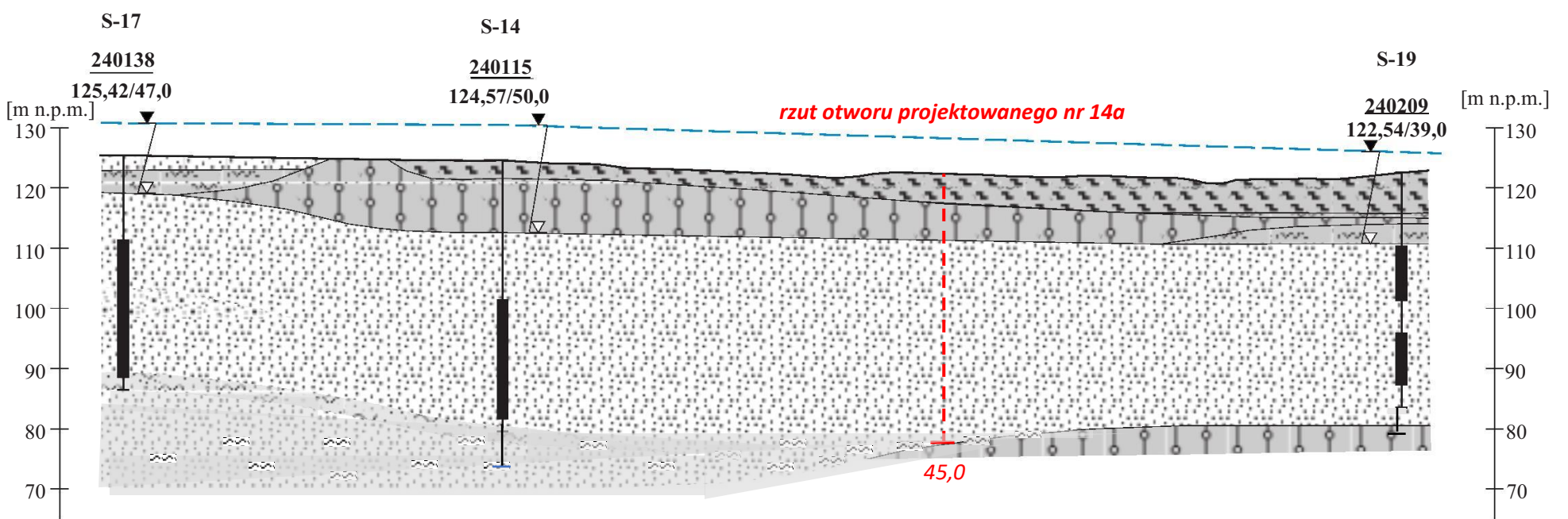
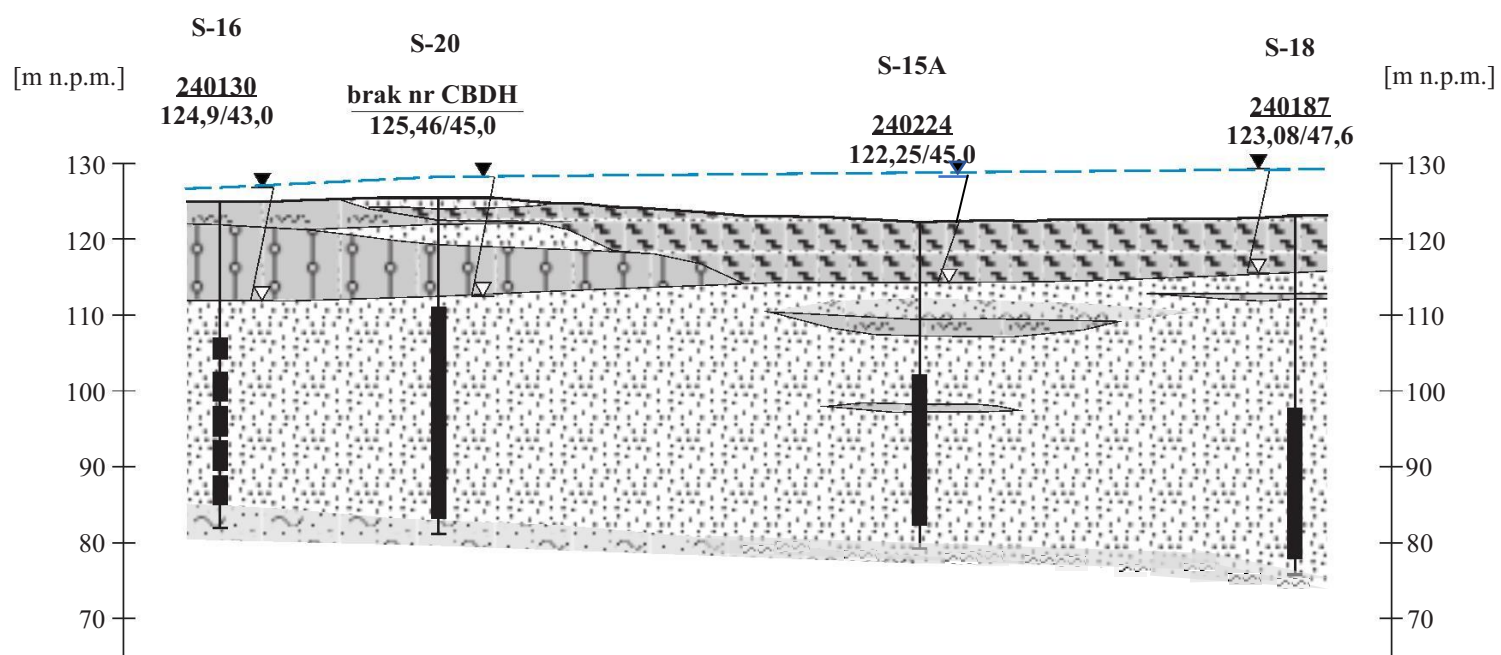


Przekroje hydrogeologiczne
Ujęcie wody podziemnej "Okalice"
Skala pionowa 1 : 1000
Skala pozioma 1 : 500







Przekrój hydrogeologiczny A - A







Przekrój hydrogeologiczny B - B



Objaśnienia:

-  piaski pylaste, gliniaste
-  piaski
-  żwir, otoczaki, pospółki, głazy
-  gliny
-  mułki, ily, pyły
-  torfy

- S-20** numer lokalny otworu/studni
-  ustabilizowane zwierciadło wód podziemnych
-  nawiercone zwierciadło wód podziemnych
-  ujęta część warstwy wodonośnej
- 240130** nr otworu hydrogeologicznego wg CBDH/CBDG
- 124,9/43,0** rzędna terenu/głębokość całkowita otworu
-  położenie statycznego zwierciadła wody
- 45,0** głębokość otworu projektowanego