









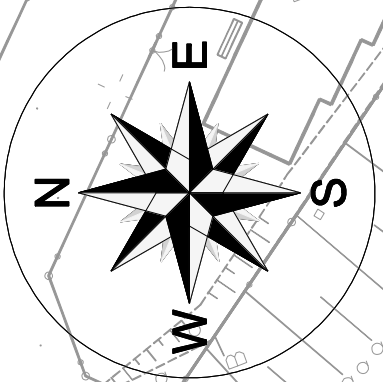
LEGENDA







Oznakowanie istniejące	Oznakowanie projektowane
 D-6	 B-36
 B-43	 B-36
 B-36	 B-36
 B-36	 B-36

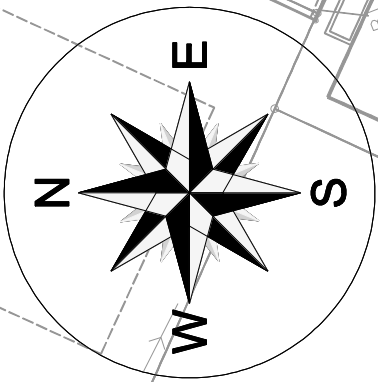
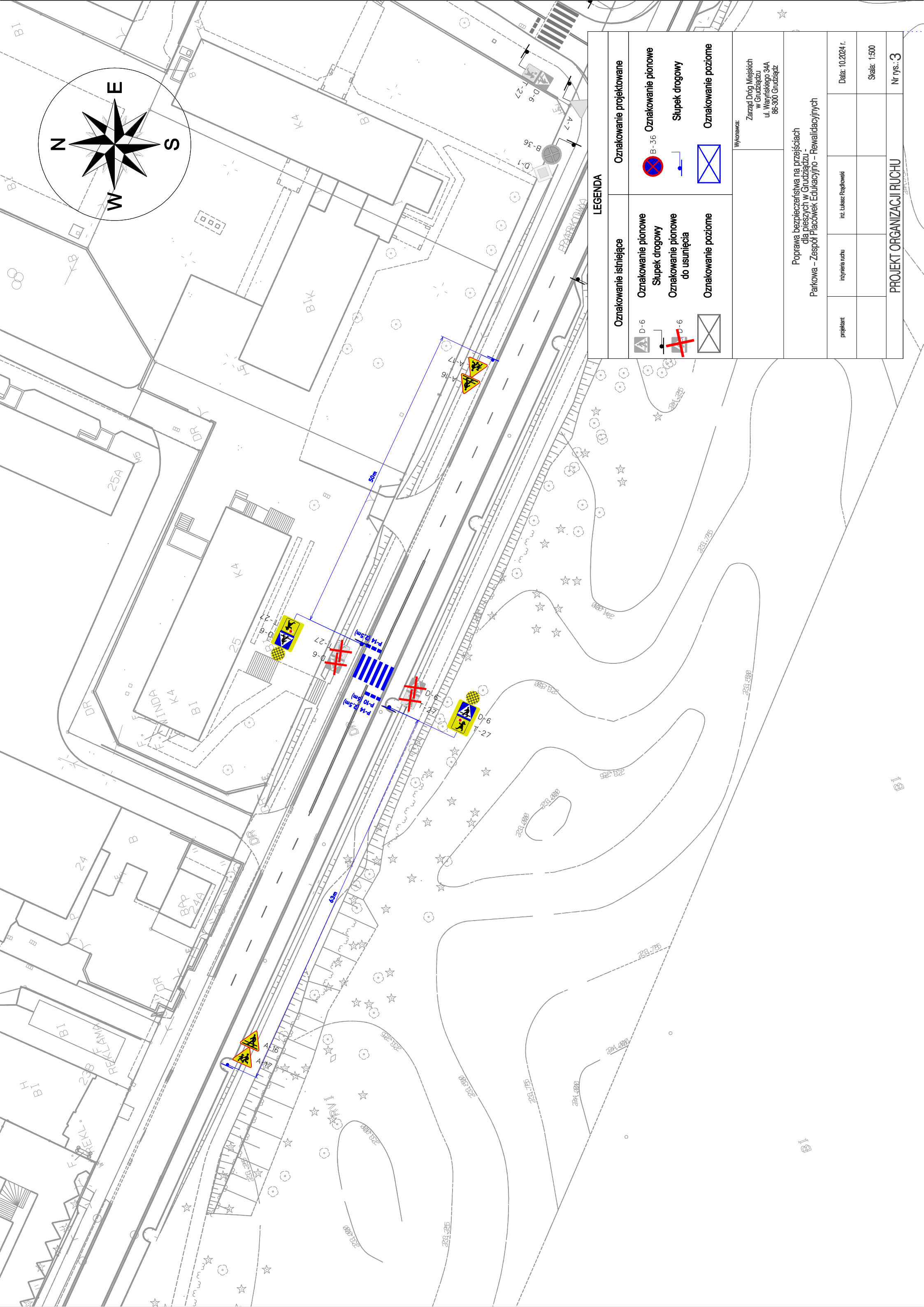
Wykonawca:  
Zarząd Dróg Miejskich  
w Grudziądzu  
ul. Waryńskiego 34A  
86-300 Grudziądz







Poprawa bezpieczeństwa na przejściach  
dla pieszych w Grudziądzu  
- Konstytucji 3 Maja - Generała Leopolda Okulickiego,

projektant	inżynieria ruchu	inż. Łukasz Rządkowski	Data: 10.2024 r.
			Skala: 1:500
PROJEKT ORGANIZACJI RUCHU			Nr rys.: 1

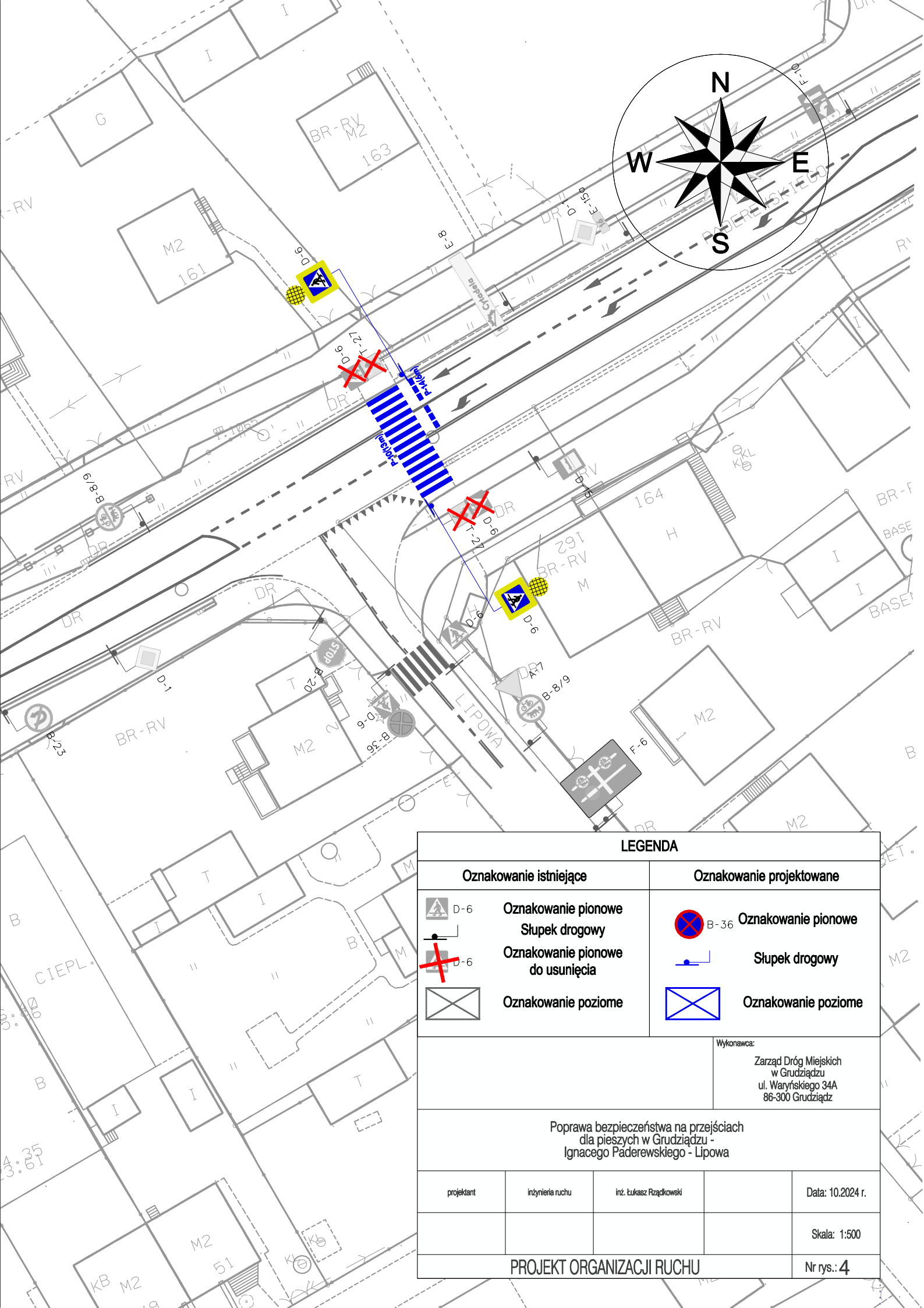


LEGENDA			
Oznakowanie istniejące		Oznakowanie projektowane	
<div> D-6</div> <div> - 6</div> <div></div>	<div>Oznakowanie pionowe</div> <div>Słupek drogowy</div> <div>Oznakowanie pionowe do usunięcia</div> <div>Oznakowanie poziome</div>	<div> B-36</div> <div></div> <div></div>	<div>Oznakowanie pionowe</div> <div>Słupek drogowy</div> <div>Oznakowanie poziome</div>
Wykonawca:		Zarząd Dróg Miejskich w Grudziądzu ul. Waryńskiego 34A 86-300 Grudziądz	
Poprawa bezpieczeństwa na przejściach dla pieszych w Grudziądzu - Korczaka 4			
projektant	inżynier ruchu	inż. Lukasz Rogalski	Data: 10.2024 r.
			Skala: 1:500
PROJEKT ORGANIZACJI RUCHU			Nr rys.: 2










LEGENDA				
Oznakowanie istniejące		Oznakowanie projektowane		
	Oznakowanie pionowe		Oznakowanie pionowe	<div>Wykonawca: Zarząd Dróg Miejskich w Grudziążu ul. Waryńskiego 34A 86-300 Grudziąż</div>
	Słupki drogowe		Słupki drogowe	
	Oznakowanie pionowe do usunięcia		Oznakowanie poziome	
	Oznakowanie poziome			
<div>Poprawa bezpieczeństwa na przejściach dla pieszych w Grudziążu - Parkowa – Zespół Placówek Edukacyjno – Rewalidacyjnych</div>				
projektant	inżynieria ruchu	inż. Łukasz Rogowski	Data: 10.2024 r.	Nr rys.: 3
			Skala: 1:500	
PROJEKT ORGANIZACJI RUCHU				





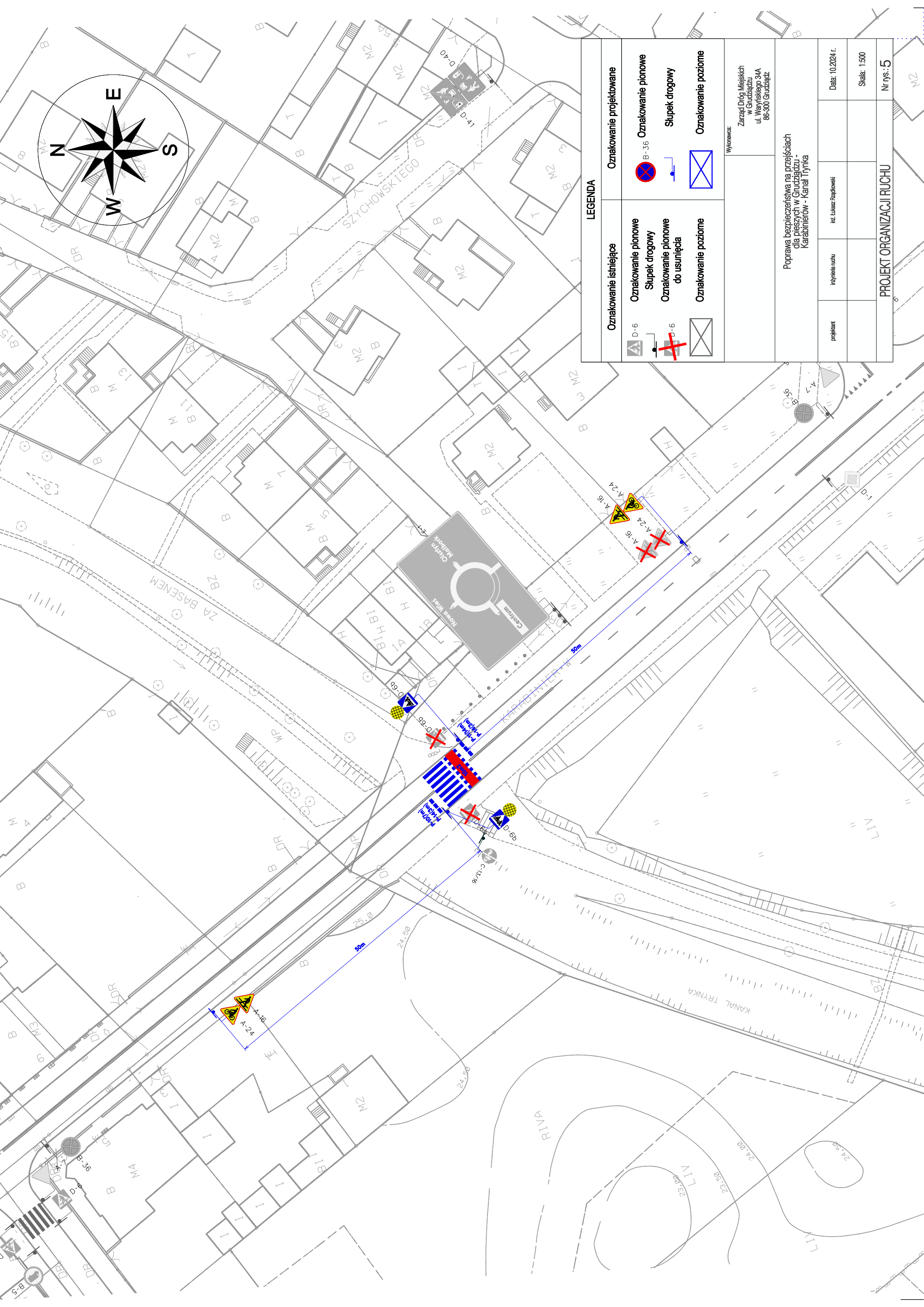
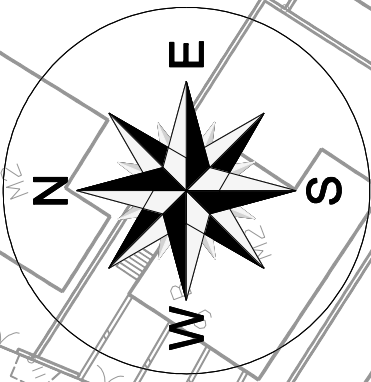
LEGENDA






















Oznakowanie istniejące	Oznakowanie projektowane
 D-6	 B-36
 Słupek drogowy	 Słupek drogowy
 Oznakowanie pionowe do usunięcia	 Oznakowanie poziome
 Oznakowanie poziome	

Wykonawca:  
Zarząd Dróg Miejskich  
w Grudziądzu  
ul. Waryńskiego 34A  
86-300 Grudziądz

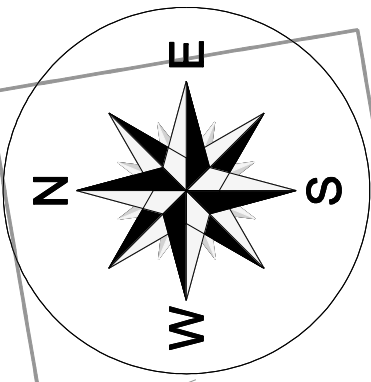
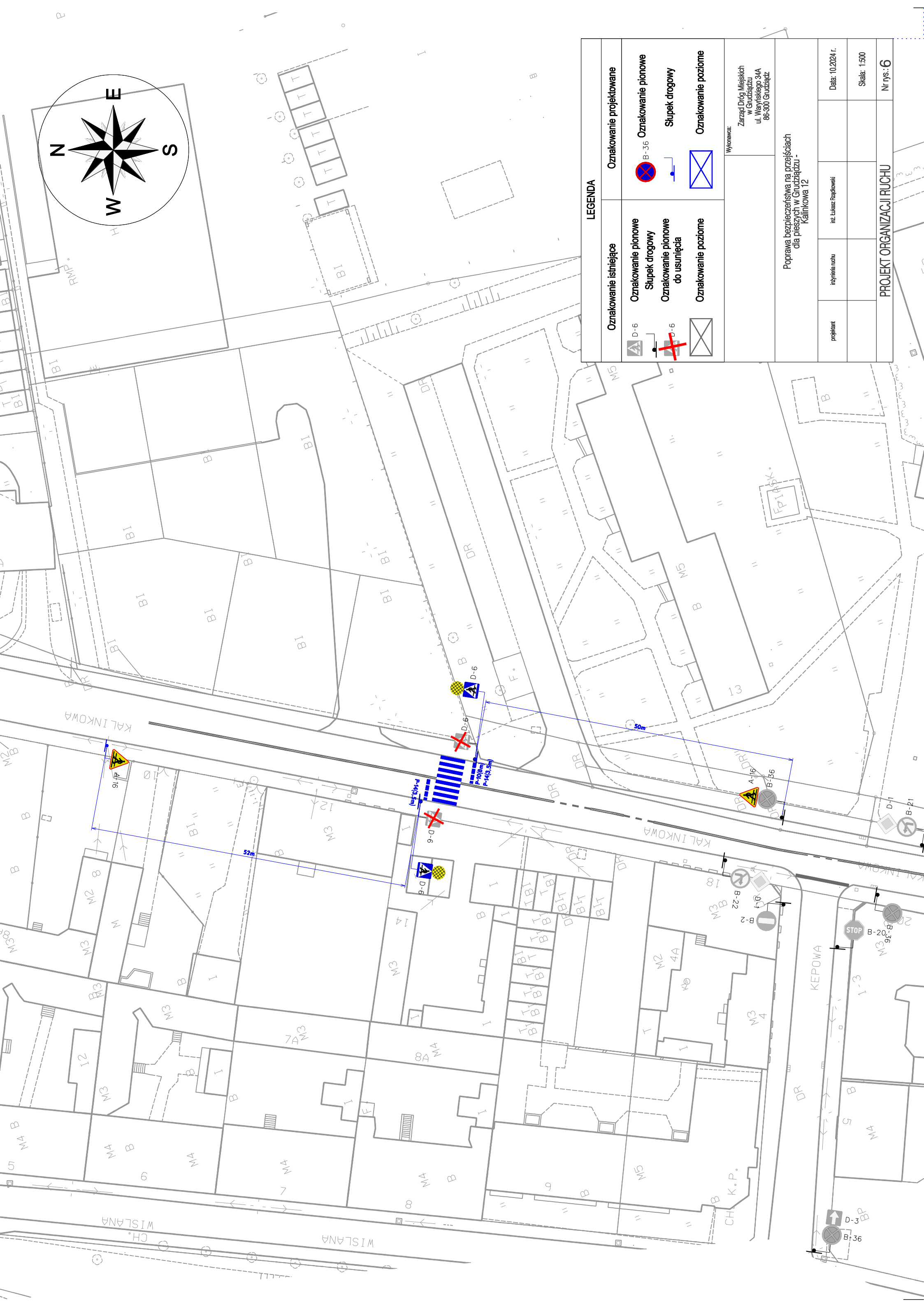
Poprawa bezpieczeństwa na przejściach  
dla pieszych w Grudziądzu -  
Ignacego Paderewskiego - Lipowa








projektant	inżynieria ruchu	inż. Łukasz Rządowski	Data: 10.2024 r.
			Skala: 1:500
PROJEKT ORGANIZACJI RUCHU			Nr rys.: 4



LEGENDA	
Oznakowanie istniejące	Oznakowanie projektowane
 D-6	 B-36
 A-16	 A-24
 D-65	 D-66
 D-66	 D-67
 D-67	 D-68
 D-68	 D-69
 D-69	 D-70
 D-70	 D-71
 D-71	 D-72
 D-72	 D-73
 D-73	D-74
D-74	D-75
D-75	D-76
D-76	D-77
D-77	D-78
D-78	D-79
D-79	D-80
D-80	D-81
D-81	D-82
D-82	D-83
D-83	D-84
D-84	D-85
D-85	D-86
D-86	D-87
D-87	D-88
D-88	D-89
D-89	D-90
D-90	D-91
D-91	D-92
D-92	D-93
D-93	D-94
D-94	D-95
D-95	D-96
D-96	D-97
D-97	D-98
D-98	D-99
D-99	D-100
D-100	D-101
D-101	D-102
D-102	D-103
D-103	D-104
D-104	D-105
D-105	D-106
D-106	D-107
D-107	D-108
D-108	D-109
D-109	D-110
D-110	D-111
D-111	D-112
D-112	D-113
D-113	D-114
D-114	D-115
D-115	D-116
D-116	D-117
D-117	D-118
D-118	D-119
D-119	D-120
D-120	D-121
D-121	D-122
D-122	D-123
D-123	D-124
D-124	D-125
D-125	D-126
D-126	D-127
D-127	D-128
D-128	D-129
D-129	D-130
D-130	D-131
D-131	D-132
D-132	D-133
D-133	D-134
D-134	D-135
D-135	D-136
D-136	D-137
D-137	D-138
D-138	D-139
D-139	D-140
D-140	D-141
D-141	D-142
D-142	D-143
D-143	D-144
D-144	D-145
D-145	D-146
D-146	D-147
D-147	D-148
D-148	D-149
D-149	D-150
D-150	D-151
D-151	D-152
D-152	D-153
D-153	D-154
D-154	D-155
D-155	D-156
D-156	D-157
D-157	D-158
D-158	D-159
D-159	D-160
D-160	D-161
D-161	D-162
D-162	D-163
D-163	D-164
D-164	D-165
D-165	D-166
D-166	D-167
D-167	D-168
D-168	D-169
D-169	D-170
D-170	D-171
D-171	D-172
D-172	D-173
D-173	D-174
D-174	D-175
D-175	D-176
D-176	D-177
D-177	D-178
D-178	D-179
D-179	D-180
D-180	D-181
D-181	D-182
D-182	D-183
D-183	D-184
D-184	D-185
D-185	D-186
D-186	D-187
D-187	D-188
D-188	D-189
D-189	D-190
D-190	D-191
D-191	D-192
D-192	D-193
D-193	D-194
D-194	D-195
D-195	D-196
D-196	D-197
D-197	





LEGENDA			
Oznakowanie istniejące		Oznakowanie projektowane	
	Oznakowanie pionowe		Oznakowanie pionowe
	Słupek drogowy		Słupek drogowy
	Oznakowanie pionowe do usunięcia		
	Oznakowanie poziome		Oznakowanie poziome
		Wykonawca: Zarząd Dróg Miejskich w Grudziązu ul. Waryńskiego 34A 86-300 Grudziądz	
Poprawa bezpieczeństwa na przejściach dla pieszych w Grudziązu - Kalinkowa 12			
projektant	inżynier ruchu	inż. Łukasz Radkowieli	Data: 10.2024 r.
			Skala: 1:500
PROJEKT ORGANIZACJI RUCHU			Nr rys.: 6