STAROSTWO POWIATOWE W OLSZTYNIE
Wydział Budownictwa i Infrastruktury

Zakład Wodociągów i Kanalizacji Spółka z o.o. w Barczewie
WPŁYNĘŁO
2021 -05- 06
Referent: .....
Symb. spr. .....
podpis: .....

BI-II.6743.4.70.2021.SA12

Olsztyn, 5 maja 2021 r.

Zakład Wodociągów
i Kanalizacji sp. z o.o.
ul. Obrońców Warszawy 5
11-010 Barczewo

ZAŚWIADCZENIE

Na podstawie art. 30 ust. 5aa ustawy z dnia 07 lipca 1994 r. - Prawo budowlane (t. j. Dz. U. 2020 poz. 1333 z późn. zm.) zaświadczam o braku podstaw do wniesienia sprzeciwu do zgłoszenia Pana Stefana Lewandowskiego, działającego z upoważnienia inwestora z dnia 21 kwietnia 2021 r. (data wpływu: 21 kwietnia 2021 r.), dotyczącego budowy **sieci wodociągowej 160PE z przyłączami 40PE** na dz. nr 321/2, 333/3, 804, 803, 150/19, 150/21, 153/9, 153/10, 150/2, 150/29, 151/2, 150/16, 150/41, 147/3, 147/1, obr. Barczewko, gm. Barczewo oraz na dz. nr 370/2, 337/1, 375, 331, 332, 333, 376, 351, 379, 352, 353, 354, 380, 381, 369/3, 362/2, 362/4; 362/5, 326, 373, 302, 232, 155, 231, obr. Maruny, gm. Barczewo zgodnie z art. 29 ust. 1 pkt 2 lit. X z dnia 07 lipca 1994r. - Prawo budowlane.

Zobowiązuje się zgłaszającego do wykonania budowy zgodnie z załączonym do zgłoszenia projektem sporządzonym przez inż. Stefana Lewandowskiego.

Dodatkowo, zgodnie z art. 42 Prawa budowlanego, inwestor jest obowiązany:
1. ~~Zapewnić sporządzenie projektu technicznego~~;
2. Ustanowić kierownika budowy;
3. Przekazać kierownikowi budowy projekt budowlany, w tym projekt techniczny,

Ponadto, inwestor zobowiązany jest zawiadomić o zamierzonym terminie rozpoczęcia robót budowlanych, właściwy organ nadzoru budowlanego (PINB w Olsztynie) oraz projektanta sprawującego nadzór nad zgodnością realizacji budowy z projektem.

Zgodnie z art. 43 ust. 1 i ust. 2 ustawy Prawo budowlane, zobowiązuje się zgłaszającego do geodezyjnego wyznaczenia w terenie, a po wybudowaniu - geodezyjnej inwentaryzacji powykonawczej, którą należy przekazać do Wydziału Geodezji, Pl. Bema 5, 10-516 Olsztyn.

Za przyjęcie zgłoszenia uiszczona została opłata skarbowa w wysokości - 2143,00 zł (Ustawa z dnia 16 listopada 2006 r. o opłacie skarbowej Dz. U. z 2020 r. poz. 1546 t.j.)

z up. STAROSTY OLSZTYNSKIEGO
Grzegorz Wieczorek
Dyrektor Wydziału
Budownictwa i Infrastruktury

Otrzymują:
1. Adresat (+ 2 egz. proj.)
na ręce pełnomocnika: Stefan Lewandowski, ul. Olsztyńska 46, 11-036 Gietrzwałd;

Do wiadomości:
2. Gmina Barczewo, Plac Ratuszowy 1, 11-010 Barczewo;
3. PINB w Olsztynie, ul. Mickiewicza 2, 10-549 Olsztyn (+ 1 egz. proj. bud);
4. Aa. (+ 1 egz. proj. bud)

L. dz. 4426/2021
Sprawę prowadzi: Sylwia Adamek-Hinc (tel. 89 521 05 14, p. 228)

Starostwo Powiatowe
w Olsztynie
Plac Bema 5
10-540 OLSZTYN
-53-

EGZ. ARCHIWALNY INWESTORA

USŁUGI PROJEKTOWE
LEST inż. Stefan Lewandowski
INŻYNIERIA SANITARNA

Niniejszy załącznik Nr 1 stanowi integralną część postanowienia / decyzji
Nr zezwolenia Starosty Olsztyńskiego z dnia 5.05.2021
Nr BI-II.6743.4.70.2021.SA.12

PROJEKT BUDOWLANY

z up. STAROSTY OLSZTYŃSKIEGO
Grzegorz Wieczorek
Kierownik Wydziału
Budownictwa i Infrastruktury

TEMAT: **Budowa sieci wodociągowej 160PE z przyłączami 40PE**

Kategoria obiektu : XXVI.

Obszar oddziaływania obiektu : obr.0001-Barczewko dz.Nr 321/2; 333/3; 804; 803; 150/9; 150/21; 153/9; 153/10; 150/2; 150/29; 151/2; 150/16; 150/41; 147/3; 147/1 gm. Barczewo
obr.0017-Maruny dz.Nr 370/2; 337/1; 375; 331; 332; 333; 376; 351; 379; 352; 353; 354; 380; 381; 369/3; 362/2; 362/4; 362/5; 326; 373; 302; 232; 231; 155 gm. Barczewo
- podstawa prawna - prawo budowlane art.28.

OBIEKT: Sieć wodociągowa 160PE z przyłączami 40PE
w m. Maruny - Biedowo - Barczewko gm. Barczewo

ADRES: m. Maruny - Biedowo - Barczewko
obr.0001- Barczewko dz. Nr 321/2; 333/3; 804; 803; 150/19; 150/21; 153/9; 153/10; 150/2; 150/29; 151/2; 150/16; 150/41; 147/3; 147/1;
obr. 0017- Maruny dz. Nr 370/2; 337/1; 375; 331; 332; 333; 376; 351; 379; 352; 353; 354; 380; 381; 369/3; 362/2; 362/4; 362/5; 326; 373;302; 232; 231; 155 gm. Barczewo .

INWESTOR: Zakład Wodociągów i Kanalizacji Sp. z o.o.
11-010 Barczewo, ul. Obrońców Warszawy 5
Regon: 519573501 NIP: 739-33-74-527
KSR 0000184204, VIII wydz.Gosp. Sądu Rej. w Olsztynie

PROJEKTANT:

inż. Stefan Lewandowski
PROJEKTANT
instalacji sanitarnych
upr. bud. Nr 110/94/OL, Nr 123/94/OL
Nr 124/79/OL § 5. 1, §7, §13.1.4 ab

- marzec - 2021 r. -

inż. STEFAN LEWANDOWSKI
11-036 Gronity, ul. Olsztyńska 46
gm. Gietrzwałd +605-928-160
lest100@wp.pl
REGON 510413233 NIP 739-155-20-60
PKO BP S.A.
63 1020 3541 0000 5702 0013 3728

Polska Izba Inżynierów Budownictwa
Nr ewid.WAM/IS/1458/01

EGZ. nr 1

SPIS TREŚCI :

- Strona tytułowa str. nr 1
- Kopia Izby Bud. i uprawnień bud. str. nr 2 ÷ 3
- Oświadczenie str. nr 4
- Opis techniczny ,warunki , uzgodnienia str. nr 5 ÷ 44
- Rysunki techniczne str. nr 45 ÷ 56
- Informacja BiOZ str. nr 57

inż. Stefan Lewandowski
PROJEKTANT
instalacji sanitarnych
upr. bud. Nr 110/94/OL, Nr 123/94/OL
Nr 124/79/OL § 5. 1.§7, §13.1.4 ab

Starostwo Powiatowe
w Olsztynie
Plac Bema 5
10-516 OLSZTYN
-53-

POLSKA IZBA INŻYNIERÓW BUDOWNICTWA

Zaświadczenie

o numerze weryfikacyjnym:

WAM-REG-2HH-YIR *

Pan Stefan Lewandowski o numerze ewidencyjnym WAM/IS/1458/01
adres zamieszkania Gronity ul. Olsztyńska 46, 11-036 Gietrzwałd
jest członkiem Warmińsko-Mazurskiej Okręgowej Izby Inżynierów Budownictwa i posiada wymagane ubezpieczenie od odpowiedzialności cywilnej.
Niniejsze zaświadczenie jest ważne do dnia 2021-12-31.

Zaświadczenie zostało wygenerowane elektronicznie i opatrzone bezpiecznym podpisem elektronicznym weryfikowanym przy pomocy ważnego kwalifikowanego certyfikatu w dniu 2020-12-30 roku przez:

Mariusz Dobrzeniecki, Przewodniczący Rady Warmińsko-Mazurskiej Okręgowej Izby Inżynierów Budownictwa.

(Zgodnie art. 5 ust 2 ustawy z dnia 18 września 2001 r. o podpisie elektronicznym (Dz. U. 2001 Nr 130 poz. 1450) dane w postaci elektronicznej opatrzone bezpiecznym podpisem elektronicznym weryfikowanym przy pomocy ważnego kwalifikowanego certyfikatu są równoważne pod względem skutków prawnych dokumentom opatrzonym podpisami własnoręcznymi.)

* Weryfikację poprawności danych w niniejszym zaświadczeniu można sprawdzić za pomocą numeru weryfikacyjnego zaświadczenia na stronie Polskiej Izby Inżynierów Budownictwa www.piib.org.pl lub kontaktując się z biurem właściwej Okręgowej Izby Inżynierów Budownictwa.

Podpis jest prawidłowy

Za zgodność z oryginałem
inż. Stefan Lewandowski
upr. bud. Nr 110/94/OL, Nr 123/94/OL
Nr 124/79/OL § 5. 1 67. 613.1.4 ab

Olsztyn, dnia 7.12. 19 79

(pieczęć)

Nr 124/79/01

DECYZJA O STWIERDZENIU PRZYGOTOWANIA ZAWODOWEGO
do pełnienia samodzielnych funkcji technicznych w budownictwie

Na podstawie § 5 ust. 1, § 7 i § 13 ust. 1 pkt 4 lit. a rozporządzenia Ministra Gospodarki Terenowej i Ochrony Środowiska z dnia 20 lutego 1975 r. w sprawie samodzielnych funkcji technicznych w budownictwie (Dz.U. Nr 8, poz. 46) stwierdza się, że

Obywatel (ka) Stefan LEWANDOWSKI
(imię i nazwisko)

inżynier budownictwa lądowego
(tytuł naukowy – zawodowy)

urodzony (a) dnia 24 czerwca 19 47 r. w Olsztynie

posiada przygotowanie zawodowe upoważniające do wykonywania samodzielnej funkcji

projektanta oraz kierownika budowy i robót
(rodzaj funkcji)

w specjalności instalacyjno-inżynieryjnej
(rodzaj specjalności techniczno-budowlanej)

w zakresie sieci sanitarnych

–
(specjalizacja zawodowa)

MA-BUMI

Obywatel (ka) Stefan LEWANDOWSKI (imię i nazwisko) jest upoważniony (a) do:

1. Sporządzania projektów sieci wodociągowych, kanalizacyjnych i cieplnych uzbrojenia terenu,
2. Kierowania, nadzorowania i kontrolowania budowy i robót, kierowania i kontrolowania wytwarzania konstrukcyjnych elementów sieci oraz oceniania i badania stanu technicznego w zakresie sieci wodociągowych, kanalizacyjnych i cieplnych uzbrojenia terenu.

OPŁATA SKARBOWA 20 zł 20

OPŁATA SKARBOWA 10 zł 10

URZĄD WOJEWÓDZKI W OLSZTYNIE

Z upoważnienia
Z-ca DYREKTORA
inż.

URZĄD ... w Olsztynie
(miejscowość)

Olsztyn, dnia 28.06. 19 94 r.

Nr 123/94/OL

Starostwo Powiatowe
w Olsztynie
Plac Bema 5
10-516 OLSZTYN
-53-

3.

DECYZJA O STWIERDZENIU PRZYGOTOWANIA ZAWODOWEGO
do pełnienia samodzielnych funkcji technicznych w budownictwie

Na podstawie § 2 ust.1 pkt 1, § 5 ust.1, § 7 i § 13 ust. 1 pkt. 4 lit. a,b rozporządzenia Ministra Gospodarki Terenowej i Ochrony Środowiska z dnia 20 lutego 1975 r. w sprawie samodzielnych funkcji technicznych w budownictwie (Dz. Ustaw Nr 8, poz. 46 z późn. zmian.) stwierdza się, że

Obywatelka: Stefan Lewandowski
(imię i nazwisko)

inżynier budownictwa lądowego
(tytuł naukowy – zawodowy)

urodzony a dnia 24 czerwca 19 47 r. w Olsztynie

posiada przygotowanie zawodowe upoważniające do wykonywania samodzielnej funkcji

projektanta oraz kierownika budowy i robót
(rodzaj funkcji)

w specjalności instalacyjno - inżynieryjnej
(rodzaj specjalności techniczno-budowlanej)

w zakresie instalacji gazowych i sieci gazowych uzbrojenia terenu.

–
(specjalizacja zawodowa)

P a n Stefan Lewandowski jest upoważniony do :

1/ sporządzania projektów instalacji gazowych i sieci gazowych uzbrojenia terenu,

2/ kierowania, nadzorowania i kontrolowania budowy i robót, kierowania i kontrolowania wytwarzania konstrukcyjnych elementów instalacji i sieci oraz oceniania i badania stanu technicznego w zakresie instalacji gazowych i sieci gazowych uzbrojenia terenu.

Od decyzji niniejszej służy odwołanie do Ministra Gospodarki Przestrzennej i Budownictwa w terminie 14 dni od daty otrzymania decyzji, za pośrednictwem Wojewody Olsztyńskiego.

Pobrano i skasowano
opłatę skarbową
w wys.30 tys.zł.

URZĄD WOJEWÓDZKI W OLSZTYNIE

Z up. W...

URZĄD ... w Olsztynie
(miejscowość)

Olsztyn, dnia 6.06. 19 94 r.

Nr 110/94/OL

DECYZJA O STWIERDZENIU PRZYGOTOWANIA ZAWODOWEGO
do pełnienia samodzielnych funkcji technicznych w budownictwie

Na podstawie § 2 ust.1 pkt 1, § 5 ust.1, § 7 i § 13 ust. 1 pkt. 4 lit. b rozporządzenia Ministra Gospodarki Terenowej i Ochrony Środowiska z dnia 20 lutego 1975 r. w sprawie samodzielnych funkcji technicznych w budownictwie (Dz. Ustaw Nr 8, poz. 46 z późn. zmian.) stwierdza się, że

Obywatelka: Stefan Lewandowski
(imię i nazwisko)

inżynier budownictwa lądowego
(tytuł naukowy – zawodowy)

urodzony a dnia 24 czerwca 19 47 r. w Olsztynie

posiada przygotowanie zawodowe upoważniające do wykonywania samodzielnej funkcji

projektanta oraz kierownika budowy i robót
(rodzaj funkcji)

w specjalności instalacyjno – inżynieryjnej
(rodzaj specjalności techniczno-budowlanej)

w zakresie instalacji wodociągowych, kanalizacyjnych, cieplnych, klimatyzacyjno-wentylacyjnych.
(specjalizacja zawodowa)

P a n Stefan Lewandowski jest upoważniony do :

1/ sporządzania projektów instalacji wodociągowych, kanalizacyjnych, cieplnych, klimatyzacyjno-wentylacyjnych,

2/ kierowania, nadzorowania i kontrolowania budowy i robót, kierowania i kontrolowania wytwarzania konstrukcyjnych elementów instalacji wodociągowych, kanalizacyjnych, cieplnych, klimatyzacyjno-wentylacyjnych oraz oceniania i badania stanu technicznego w zakresie instalacji wodociągowych, kanalizacyjnych, cieplnych, klimatyzacyjno-wentylacyjnych.

Od decyzji niniejszej służy odwołanie do Ministra Gospodarki Przestrzennej i Budownictwa w terminie 14 dni od daty otrzymania decyzji, za pośrednictwem Wojewody Olsztyńskiego.

Pobrano i skasowano
opłatę skarbową
w wys.30 tys.zł.

URZĄD WOJEWÓDZKI W OLSZTYNIE

Z up. W...

Za zgodność z oryginałem
inż. Stefan Lewandowski
upr. bud. Nr 110/94/OL, Nr 123/94/OL
i 124/79/OL § 5, 1, 67, 613.1.4 ab

Starostwo Powiatowe
w Olsztynie
Plac Bema 5
10-516 OLSZTYN
-53-

4.

Oświadczenie

Na podstawie art. 20 ust. 4 , Ustawy z dnia 07 lipca 1994r. " Prawo Budowlane " (tekst jednolity Dz. U. z 2006r. Nr 156 poz.1118 z późniejszymi zmianami), Pracownia Projektowa **LEST** w Gronitach ul. Olsztyńska 46 gm. Gietrzwałd oraz autor opracowania oświadcza, iż przedłożony projekt budowlany pn. :

" budowa sieci wodociągowej 160PE z przyłączami 40PE w m. Maruny - Biedowo - Barczewko gm. Barczewo
obr. 0001- Barczewko dz. Nr 321/2; 333/3; 804; 803; 150/19; 150/21; 153/9; 153/10; 150/2; 150/29; 151/2; 150/16; 150/41; 147/3; 147/1.
obr. 0017-Maruny dz. Nr 370/2; 337/1; 375; 331; 332; 333; 376; 351; 379; 352; 353; 354; 380; 381; 369/3; 362/2; 362/4; 362/5; 326; 373; 302; 232; 155."

sporządzony został zgodnie z aktualnie obowiązującymi przepisami oraz zasadami wiedzy technicznej.

„LEST" Stefan Lewandowski
11-036 Gietrzwałd, Gronity, ul. Olsztyńska 46
kom. 605 928 160
REGON: 510413233; NIP: 739-155-20-60

inż. Stefan Lewandowski
PROJEKTANT
instalacji sanitarnych
upr. bud. Nr 110/94/OL, Nr 123/94/OL
Nr 124/79/OL § 5, 1, 57, 513, 1, 4 a

Starostwo Powiatowe
w Olsztynie
Plac Bema 5
10-516 OLSZTYN

OPIS TECHNICZNY

do projektu budowlanego - budowy sieci wodociągowej 160PE z przyłączami 40PE w m. Maruny - Biedowo - Barczewko gm. Barczewo obr. 0001- Barczewko dz. Nr 321/2; 333/3; 804; 803; 150/19; 150/21; 153/9; 153/10; 150/2; 150/29; 151/2; 150/16; 150/41; 147/3; 147/1. obr. 0017-Maruny dz. Nr 370/2; 337/1; 375; 331; 332; 333; 376; 351; 379; 352; 353; 354; 380; 381; 369/3; 362/2; 362/4; 362/5; 326; 373; 302; 232; 155.

1.0. PODSTAWA OPRACOWANIA .

- Zlecenie Inwestora :

  Zakład Wodociągów i Kanalizacji Sp. z o.o.
  11-010 Barczewo, ul. Obrońców Warszawy 5
  Regon: 519573501 NIP: 739-33-74-527
  KSR 0000184204 , VIII Wydz. Gosp. Sądu Rej. w Olsztynie.

- Warunki techniczne : L.dz. 438 / W 294 / 2020 z dnia 01-12- 2020 r. dla rozbudowy sieci wodociągowej w m. Maruny, Biedowo, Barczewko wydane przez ZWiK Sp. z o.o. w Barczewie. **/ Zał. Nr 1 /.**

- Odpis protokołu Nr 120.2021 z Narady Koordynacyjnej w dniu 02-03-2021r. w Starostwie Powiatowym w Olsztynie Wydz. Geodezji **/ Zał. nr 2 /.**

- Opinia Rzeczoznawcy do spraw zabezpieczeń p.poż. **/ Zał. nr 3 /.**

- Uzgodnienie PB- budowy sieci wodociągowej160PE z przyłączami 40PE w m. Maruny, Biedowo, Barczewko przez ZWiKsp.z o.o. w Barczewie **/ Zał. nr 4 /.**

- Uzgodnienie lokalizacji projektowanej sieci wodociągowej160PE z przyłączami 40PE w działkach gminnych nr 155, 231, 232, 302, 373, 369/3, 381, 380, 379, 376, 370/2 - obr. Maruny , 151/2, 321/2 - obr. Barczewko przez Urząd Miejski w Barczewie znak: BI.7211.37.2021 z dn. 09-03-2021r. **/ Zał. nr 5 /.**

- Decyzja Nr 321/LS/2021 znak: DU.4220.37.2021.IW z dn. 05-03-2021r. wydana przez Powiatową Służbę Drogową w Olsztynie **/ Zał. nr 6 /.**

Starostwo Powiatowe
w Olsztynie
Plac Bema 5
10 516 OLSZTYN
-53-

- Decyzja NR 15/20 o lokalizacji inwestycji celu publicznego znak:BI.6733.18.2020 z dn. 22-06-2020r. wydana przez Burmistrza Barczewa **/ Zał. nr 7 /.**

- Decyzja NR 3/21 o lokalizacji inwestycji celu publicznego znak:BI.6733.2.2021 z dn. 09-02-2021r. wydana przez Burmistrza Barczewa **/ Zał. nr 8 /.**

- Obowiązujące normy i przepisy .

2.0. OPIS BUDOWY SIECI WODOCIĄGOWEJ .

- Miejsce włączenia - istniejąca sieć wodociągowa ""wo160" zlokalizowana w działce nr 155 obr.0017- Maruny - węzeł **" W1 ".**

- Rodzaj włączenia - projektowany trójnik 160/90/160PE + zasuwa dn150mm żeliwna , kołnierzowa typ E2 z uszczelnieniem miękkim , teleskopem sztywnym z skrzynką uliczną żeliwną z napisem „ woda " wbudowana przed przebudowywany węzłem **" W4 ".**

- Projektowany układ sieci wodociągowej wykonać z rury ciśnieniowej PE do wody pitnej :
  - typu PE HD100 - 160 x 9,5mm SDR17 PN10 w sztangach 12m
  - typu PE HD100 - 110 x 6,6mm SDR17 PN10 w sztangach 12m
  - typu PE HD100 - 90 x 5,4mm SDR17 PN10
  w odcinkach prostych zgrzewanych czołowo i kształtkami elektrooporowymi PE100 , SDR11 w węzłach na rys. nr 7 ÷ 12.

- Zaprojektowano zasuwy dn80,100,150 żeliwne , kołnierzowe typ E2 z uszczelnieniem miękkim na ciśn. 10PN , obudowa teleskopowa i skrzynka uliczna z napisem " woda ".

- Do ochrony p.poż. przyległego terenu zaprojektowano hydranty Ø80 żeliwne nadziemne dwukierunkowe na odgałęzieniu z zasuwą Ø80 żeliwną kołnierzową typu E2 z uszczelnieniem miękkim na ciśn. 10PN.

- Rurociągi układać na podsypce piaskowej min.15 cm z obsypką min.30cm. Pod odkrytymi i podkopanymi istniejącymi elementami uzbrojenia terenu (kable , rurociągi) wykonać podsypkę piaskową ze stabilizacją mechaniczną.

- Na odgałęzieniach i załamaniach trasy rurociągu wykonać bloki oporowe betonowe.

- Po wykonaniu próby szczelności i ciśnienia wykonać płukanie i dezynfekcję zrealizowanej sieci wodociągowej.

- Trasę ułożonej sieci wodociągowej oznakować taśmą ostrzegawczo- lokalizacyjną z wkładką z folii aluminiowej koloru niebieskiego z napisem „ WODOCIĄG " ułożoną po osi rurociągu 30÷40 cm nad poziomem wierzchu przewodu.

- Trasą ułożonego uzbrojenia wodociągowego oznakować tablicami orientacyjnymi wg. PN-86/B-09700 zamontowanymi na słupkach stalowych lub ścianach budynków.

2.a. OPIS budowy w pasie drogowym drogi powiatowej N1442.

- Budowę odcinka sieci wodociągowej 160-PE w pasie drogowym drogi powiatowej N1442 działka nr 333/3 obr. Barczewko, działka nr 375, 353 obr. Maruny wykonać przewiertem sterowanym w rurze osłonowej R.O.250-PE zgodnie z Decyzją Nr 32/LS/2021 (- **zał nr 5**) i zawartymi w niej warunkami.
  Do ułożenia R.O. przewiertem sterowanym w węzłach :
  " W94 ÷ W95 ; W51A ÷ W51B ; W28 ÷ W29; W26 ÷ W27"
  zastosować rury typu **PE HD 100 - SDR26 , PN6 o wymiarach 250 x 9,6mm.**
  Rurociąg przesyłowy 160PE w RO ułożyć na płozach ślizgowych Raci typu A/B ; ø150,3÷175,6mm ; h=19mm ; (A= szt.3 B= szt.2 na jedną płozę).
  Rozstaw płóz co 1,50m (początek i koniec RO - 15÷20cm).
  Końce R.O.250 zabezpieczyć manszetami 160/250mm.
  Pozostałą część odcinka sieci w poszczególnych węzłach , wykonać w wykopie.

- Budowę odcinka sieci wodociągowej w węzłach:
  "W46 ÷ W48" L=80mb
  "W42 ÷ W49" L=52 mb
  "W59 ÷ W60" L=90,4 mb
  wykonać przewiertem sterowanym z zastosowaniem rury typu :
  - TYTAN z PE100-RC , SDR17 , PN10 - 160 x 9,5mm
  w odcinkach prostych zgrzewanych czołowo.

Starostwo Powiatowe
w Olsztynie
Plac Bema 5
10 516 OLSZTYN
-53-

3.0. OPIS budowy przyłączy wodociągowych .

- Miejsce włączenia - projektowana sieć wodociągowa Ø160-PE .
  dz. nr 362/2 i 362/5.

- Rodzaj włączenia - nawiertki typ NWZ dn150/40 + zasuwa odcinająca Ø32mm z uszczelnieniem miękkim , obudową teleskopową oraz skrzynką uliczną żeliwną z napisem „ woda " .

- Przyłącza wykonać z rury ciśnieniowej PE do wody pitnej :
  PE HD100 - 40 x 3,7mm SDR11 PN10 ze zwoju.

- Do połączeń rury PE z nawiertką , zasuwą i układem pomiarowym stosować kształtki zaciskowe do wody " POLYRAC - Vawin ".

- Całość przyłącza ułożyć na podsypce 10÷15 cm wraz z obsypką 20cm.

- Trasę ułożonego przyłącza wodoc. oznakować taśmą ostrzegawczo - lokalizacyjną z wkładką z folii aluminiowej koloru niebieskiego z napisem „ WODOCIĄG " ułożoną po osi rurociągu 30÷40 cm nad poziomem wierzchu przewodu.

- Dla nieruchomości budowlanej dz. 362/2 wykonać nawiertkę NWZ + Zo32 z odcinkiem rury 40PE L=2mb + korek zaślepka zaciskowa do wody " POLYRAC - Vawin ".

- Do pomiaru zużycia wody dla nieruchomości budowlanej nr 8 dz.362/5 , zaprojektowano wodomierz typu JS-2,5 (dn20) odm. H.V. produkcji POWOGAZ zamontowane z armaturą zaporowo - odcinającą na konsoli z zaworem antyskażeniowym typ EA-20 zlokalizowano w poziomie istn. piwnic.

- Po wykonaniu próby szczelności i ciśnienia wykonać płukanie i dezynfekcję zrealizowanego przyłącza.

Starostwo Powiatowe
w Olsztynie
Plac Bema 5
10-516 OLSZTYN

3.0. ROBOTY ZIEMNE .

- Przed przystąpieniem do wykonania robót ziemnych i montażowych powiadomić zainteresowane Instytucje , których istniejące uzbrojenie występuje w rejonie prowadzonych robót ziemnych.

- Roboty ziemne pod budowę sieci wodociągowej i przyłącza wykonywać mechanicznie koparką podsiębierną o pojem. łyżki do 0,25m^3 jako wykopy wąsko przestrzenne. Natomiast w strefie montażu węzłów, połączeń z istn. uzbrojeniem wykonać wykopy obiektowe.

- Przy skrzyżowaniach z istniejącym uzbrojeniem terenu ze szczególną ostrożnością wykonać ręcznie odkrywki (kable en , telef.) dla możliwości bezpiecznej realizacji robót ziemnych mechanicznych zgodnie z **zał. nr 2.**

- Zabezpieczenie pionowych ścian wykopów wąsko przestrzennych i obiektowych wykonać z drewna sosnowego kl. II- IV wg. BN-83/8836-02 " Przewody podziemne . Roboty ziemne . Wymagania i badania przy odbiorze ".

- Zasypkę wykopu prowadzić zgarniarkami lub spycharkami po ręcznym obsypaniu rurociągu (boczne strony i ponad rurociągiem). Zasypkę ponad rurociągiem zagęszczać mechanicznie warstwami ca' 30÷40 cm , natomiast w strefie skrzyżowania z istniejącym uzbrojeniem (kable) wykonać TO.- "Arot "- Ø110pcv, L=150cm , dwudzielne .
  Pozostałe uzbrojenie oznaczyć taśmami pcv - kolorystycznie przypisanymi do oznaczenia rodzaju istniejącego uzbrojenia.

4.0. UWAGI KOŃCOWE .

- Roboty ziemne i montażowe wykonać zgodnie z " Warunkami technicznymi wykonania i odbioru robót budowlano - montażowych część II - Roboty instalacji sanitarnych i przemysłowych".

- Przed przystąpieniem do wykonania robót ziemnych i montażowych powiadomić zainteresowane Instytucje , których istniejące uzbrojenie występuje w rejonie prowadzonych robót ziemnych zgodnie z **zał. nr 2.**

Starostwo Powiatowe
w Olsztynie
Plac Bema 5
10-516 OLSZTYN
-53-

- W czasie prowadzenia robót ziemnych mechanicznych , ręcznych oraz montażowych należy przestrzegać przepisów BHP ogólnych i branżowych.

PROJEKTANT :

Starostwo Powiatowe
w Olsztynie
Pl. Ad. Bema 5
10-543 OLSZTYN
ZAŁ. nr 1

ORYGINAŁ

11.

Zakład Wodociągów i Kanalizacji Sp. z o.o.
11-010 Barczewo ul. Obrońców Warszawy 5 tel. 89 514-85-13
REGON: 519573501 NIP: 739-33-74-527
Nr. Konta: MBS w Gizycku O/Barczewo 40-9343-1028-0000-1599-2000-0010
Nr. Konta: BOŚ SA O/Olsztyn 05-1540-1072-2021-5070-4701-0001

Kapitał Zakładowy Spółki: 21 671 000,00 zł
KRS 0000184204, VIII Wydział Gospodarczy Sądu Rejonowego w Olsztynie

Barczewo, dnia 01.12.2020 r.

W imieniu i na rzecz Zakładu Wodociągów
i Kanalizacji Sp. z o.o. w Barczewie
„ LEST " – inżynieria sanitarna
inż. Stefan Lewandowski
11-036 Gronity
ul. Olsztyńska 46

L.Dz. 438 / W 294 / 2020

Dotyczy rozbudowy sieci wodociągowej miejscowości Maruny, Biedowo, Barczewko, (zgodnie z obszarem objętym decyzją celu publicznego NR 15/20 z dnia 22.06.2020 r.).

Zakład Wodociągów i Kanalizacji Sp. z o.o. w Barczewie informuje, że program zapatrzenia w wodę gminy Barczewo przyjęty przez Radę Miejską w Barczewie uchwałą nr XII(92)03 z dnia 18.08.2003r przewiduje zasilenie **miejscowości Biedowo, z ujęcia wody w Barczewie i Wipsowa. Z chwilą połączenia z ujęciem wody w Barczewku, poprzez magistralę DN 160** (w kierunku od Marun do Barczewka) powstanie kolejny zamknięty pierścień.

Jako stację wspomagającą i uzupełniającą w tym systemie zaopatrzenia przewidziano ujęcie wody w Barczewku. W kolejnym etapie należy rozważyć budowę zbiornika retencyjnego wody czystej wraz ze stacją podwyższania ciśnienia w Barczewku.

System rozbudowanych docelowo sieci wodociągowych w układzie pierścieniowym pozwoli, na zabezpieczenie zapotrzebowania na wodę w tej części gminy Barczewo.

Za zgodność z oryginałem
inż. Stefan Lewandowski
upr. bud. Nr 110/94/OL, Nr 123/94/OL
Nr 124/79/OL § 5, 1, 67, 813, 1, 4 ab

Zakład Wodociągów i Kanalizacji Sp. z o.o. w Barczewie informuje, że wyrazi zgodę na włączenie się do istniejącej sieci wodociągowej ø 160 mm PE dz. nr 155 **w obrębie 0017 Maruny** po opracowaniu i przedłożeniu do uzgodnienia dokumentacji projektowej sieci wodociągowej wraz z przyłączami (przyłącza do granic nieruchomości).

Dokumentację należy opracować zgodnie z niżej podanymi warunkami technicznymi:

1. Dokumentację opracować na aktualnych mapach sytuacyjno – wysokościowych.
2. W przypadku zabudowy osiedlowej lub występowania innych odbiorców wody w rejonie projektowanej sieci – przyłącza, projekt uwzględniający wszystkich odbiorców należy opracować kompleksowo. W dokumentacji załączyć obliczenia zapotrzebowania wody. Dla μ < 1 dm^3/s obliczenia sporządzić w oparciu o jednostki przeliczeniowe "N".
3. Ciśnienie wody w instalacji wodociągowej w budynku, poza hydrantami przeciwpożarowymi, powinno wynosić przed każdym punktem czerpalnym nie mniej niż 0,05 Mpa (0,5 kG/ cm^2) i nie więcej niż 0,6 Mpa (6 kG/cm^2).
4. Zaprojektować średnicę:
   - sieć - wg obliczeń zapotrzebowania wody i nie mniejszą niż ø 160 mm
   - przyłącze – ø 32 mm.
5. Do dokumentacji załączyć oświadczenie osób trzecich, na terenie których jest lokalizowana sieć – przyłącze, wyrażających zgodę na wejście na ich teren w celu usunięcia awarii, wykonania przeglądów w okresie eksploatacji sieci – przyłącza.
6. Do dokumentacji załączyć projekt instalacji wewnętrznej do zaworu za wodomierzem – jeżeli zachodzi konieczność
7. Dokumentację przedłożyć (2 egzemplarze) do uzgodnienia z ZWiK Sp. z o.o. w Barczewie - nie dotyczy uzgodnień Zespołu Uzgodnień Dokumentacji Projektowej w Starostwie Powiatowym w Olsztynie
8. Jeden egzemplarz pozostawić w ZwiK Sp. Z o.o. w Barczewie.

- **Włączenia dokonać do istniejącej sieci wodociągowej ø 160 PVC w Marunach.**
- **Ciśnienie dyspozycyjne w miejscu włączenia (Maruny, działka nr 155 wynosi 0,39 Mpa (3,9 kG/cm^2).**
- **Jeżeli minimalne ciśnienie nie może być uzyskane ze względu na występujące stałe lub okresowo niedostateczne ciśnienie wody w sieci wodociągowej, należy zastosować odpowiednie urządzenie techniczne, zapewniające wymaganą**

ORYGINAŁ
Starostwo Powiatowe w Olsztynie
ZAŁ. nr 1
Plac Bema 5
10-516 OLSZTYN
-53-

12.

jego wielkość w instalacji wodociągowej (zestaw podnoszący ciśnienie- uwzględniając terenowy zbiornik retencyjny.

9. Przed rozpoczęciem robót inwestor lub wykonawca zobowiązany jest sprawdzić, czy dokumentacja zawiera wszystkie i aktualne uzgodnienia oraz zlecić właściwej jednostce wykonawstwa geodezyjnego inwentaryzację powykonawczą sieci – przyłącza.

Sieć wodociągowa powinna spełniać wymagania określone w Polskich Normach oraz odrębnych przepisach prawa, a przede wszystkim zapewniać:

1. dostawę wody w wymaganej ilości o jakości i pod ciśnieniem, które spełnia wymagania określone przepisami prawa dla wszystkich użytkowników objętych działaniem projektowanych urządzeń wodociągowych,

2. Układ i średnice sieci wodociągowej powinien gwarantować możliwość dostawy wody nie tylko dla obszaru objętego projektem ale również w przyszłości dla wszystkich terenów objętych miejscowym planem zagospodarowania przestrzennego i innych zgodnie z tendencjami i kierunkami planowanego rozwoju.

3. niezawodność dostawy wody.

4. Poszczególne elementy sieci wodociągowej powinny być szczelne, umożliwiać przepływ wody przy jak najmniejszych stratach energii oraz nie powinny wpływać na jakość wody i wprowadzać do niej składników szkodliwych dla zdrowia.

5. Do budowy sieci wodociągowej mogą być stosowane wyłącznie materiały, które spełniają wymogi Ministerstwa Zdrowia i Opieki Społecznej i posiadają aprobatę właściwego państwowego powiatowego inspektora sanitarnego wydaną na podstawie atestu higienicznego Państwowego Zakładu Higieny oraz atesty COBRTI INSTAL.

6. Przewody wodociągowe powinny być wykonywane z rur i kształtek o właściwościach mechanicznych spełniających wymagania określone w Polskich Normach oraz odrębnych przepisach.

7. Rury używane do montażu przewodów wodociągowych powinny być oznakowane zgodnie z normami tj. powinny posiadać stałe oznaczenia. Informacje naniesione na rury

Zakład Wodociągów i Kanalizacji Sp. z o.o.
ul. Obrońców Warszawy 5
11-010 Barczewo
Tel.: 89 514 85 13
Tel.: 89 514 85 26
e-mail: zwikbarczewo@gmail.com
www.zwikbarczewo.pl

Za zgodność z oryginałem
inż. Stefan Lewandowski
upr. bud. Nr 110/94/OL,Nr 123/94/OL
Nr 124/79/OL

wykonane z polietylenu w odstępach 1.0 m winny zawierać następujące informacje: nazwę wytwórcy, oznakowanie materiału, wskaźnik topliwości, średnicę zewnętrzną rury i grubość ścianki, maksymalne dopuszczalne ciśnienie robocze (PN), numer normy, znak jakości, znak instytucji atestującej, kod daty produkcji.

8. Przewody wodociągowe układane na stokach lub w gruntach nawodnionych powinny być zabezpieczone przed przemieszczaniem.

9. Armatura i kształtki wbudowane w przewody wodociągowe powinny mieć wytrzymałość mechaniczną oraz konstrukcję umożliwiającą przenoszenie maksymalnych ciśnień i naprężeń rurociągów.

10. Korpusy armatury powinny być łączone z rurami przewodowymi za pomocą połączeń kołnierzowych.

11.Trasa przewodów wodociągowych i usytuowanie armatury powinno być trwale oznakowane w terenie. Oznaczenie uzbrojenia na przewodach wodociągowych należy dokonać za pomocą tablic tworzywowych umieszczonych na istniejących trwałych obiektach budowlanych lub specjalnych słupkach, na wysokości ok. 2 m nad terenem, w miejscach widocznych, w odległości nie większej niż 5 m od oznaczonego uzbrojenia .
Tablice z wciskanymi literkami.
Dla tablic oznaczających zasuwy wodociągowe tło białe a cyfry, litery, układ współrzędnych i obrzeża w kolorze niebieskim.
Wzory tablic i wymagania co do treści, wymiarów, materiałów, wykonania, wykończenia określa PN-86/B-09700 (Tablice orientacyjne do oznaczenia uzbrojenia na przewodach wodociągowych

12.Technologia oraz materiały użyte do łączenia rur powinny zapewniać wytrzymałość połączeń równą co najmniej wytrzymałości rur.

13.Rury polietylenowe powinny być łączone za pomocą połączeń zgrzewanych spełniających wymagania zawarte w Polskich Normach.

14.Przy wykonywaniu sieci wodociągowej należy zachowywać jednolitość technologiczną stosowanych materiałów, łączeń, kształtek i armatury oraz należy uwzględniać szczegółowe warunki techniczne prowadzenia, wykonania i odbioru robót budowlano-montażowych przewodów wodociągowych określone

ORYGINAŁ
Starostwo Powiatowe w Olsztynie Pl. Bema 5 10-516 OLSZTYN -53-
ZAŁ. nr 1

w Polskich Normach, odrębnych przepisach oraz przez producentów rur i armatury.

13.

15. Przewody wodociągowe powinny być układane w odległości od przebiegających równolegle innych przewodów co najmniej: 1.5 m od przewodów gazowych i kanalizacyjnych, 0.8 m od kabli elektrycznych oraz 0.5 m i 1.0 m (w przypadku przewodów wodociągowych magistralnych) od kabli telekomunikacyjnych.

Przy doborze średnic przewodów wodociągowych należy uwzględniać:

1. stabilność hydrauliczną sieci (w przypadku awaryjnego wyłączenia określonych odcinków sieci, ciśnienie w głównych węzłach nie może spaść poniżej ustalonego minimum),
2. wymaganą przepustowości sieci na wypadek pożaru, zgodnie z zaleceniami Polskich Norm i odrębnych przepisów.

Usytuowanie

1. Przewody wodociągowe powinny być prowadzone w liniach rozgraniczających ulic pod ciągami pieszymi w taki sposób, aby wykopy pod przewody nie naruszały pasa jezdni.
2. Przewody wodociągowe powinny być umieszczane po tej stronie ulicy, po której będzie więcej przyłączy wodociągowych, chyba że koncentracja istniejących sieci podziemnych uniemożliwia takie rozwiązanie.
3. Odległość pozioma osi przewodu wodociągowego od obiektu budowlanego powinna zabezpieczać przed możliwością naruszenia stabilności gruntu pod fundamentami obiektu budowlanego podczas wykonywania prac eksploatacyjnych w otwartym wykopie.
4. Przewody wodociągowe powinny być układane w ziemi o 0.4 metra poniżej strefy przemarzania mierząc od górnej tworzącej przewodu do rzędnej projektowanego terenu.

Hydranty należy lokalizować:

1. uwzględniając zasady wynikające przede wszystkim z zaleceń normy dotyczącej przeciwpożarowego zaopatrzenia w wodę,
2. w najwyższych i najniższych punktach przewodów,
3. w pobliżu skrzyżowania ulic,

Zakład Wodociągów i Kanalizacji Sp. z o.o.
ul. Obrońców Warszawy 5
11-010 Barczewo
Tel.: 89 514 85 13
Tel.: 89 514 85 26
e-mail: zwikbarczewo@gmail.com
www.zwikbarczewo.pl

Za zgodność z oryginałem
inż. Stefan Lewandowski
upr. bud. Nr 110/94/OL, Nr 123/94/OL
Nr 124/79/OL § 5. 1, §7, §13.1.4 ab

4. na końcówkach przewodów.
5. Hydranty należy instalować na odgałęzieniach od przewodów, na których powinna znajdować się zasuwa odcinająca umożliwiająca odcięcie hydrantu bez konieczności przerywania przepływu wody w przewodzie wodociągowym.
6. Należy stosować hydranty nadziemne, jednak w miejscach stwarzających zagrożenie dla ruchu kołowego i pieszego należy instalować hydranty podziemne.
7. Hydranty nadziemne powinny być wyposażone w samoczynne urządzenie odwadniające komorę zaporową, zabezpieczone przed wypływem wody w przypadku złamania oraz wykonane z następujących materiałów:

Przyłącza wodociągowe

1. Dla nieruchomości zabudowanej budynkiem lub przewidzianej pod zabudowę budynkiem należy wykonywać jedno przyłącze wodociągowe, natomiast dla nieruchomości zabudowanej:
   - budynkiem rozległym w planie, o układzie klatkowym należy wykonywać dla każdej klatki oddzielne przyłącze wodociągowe,
   - więcej niż jednym budynkiem należy wykonywać dla każdego budynku oddzielne przyłącze wodociągowe.
2. Średnica przyłącza domowego powinna być dostosowana do przewidywanego zapotrzebowania wody dla budynku (ustalonego na podstawie obliczeń) i nie może być mniejsza niż 40 mm.

Usytuowanie

1. Przyłącza wodociągowe należy prowadzić po trasach zbliżonych do linii prostych i prostopadłych do przewodu wodociągowego, najkrótszą drogą do budynku zaopatrywanego w wodę, w odległości co najmniej 2 m od innych obiektów budowlanych.
2. Przyłącza wodociągowe należy układać w ziemi o 0.4 metra poniżej strefy przemarzania mierząc od górnej tworzącej przewodu do rzędnej projektowanego terenu.
3. W sytuacjach, w których powyższe wymagania odnośnie głębokości ułożenia nie mogą być spełnione należy przyłącza wodociągowe zabezpieczyć przed zamarzaniem.

ORYGINAŁ
ZAŁ. nr 1
w Olsztynie
Plac Bema 5
10-516 OLSZTYN
-53-

14.

4. Przejścia połączeń wodociągowych przez ściany obiektów budowlanych należy wykonywać w rurach ochronnych uszczelnionych na końcach.

Materiały

1. Przyłącza wodociągowe należy wykonywać z rur i kształtek polietylenowych wysokiej gęstości (PEHD).

Połączenie z przewodem wodociągowym

1. Połączenia przyłączy wodociągowych z przewodami wodociągowymi należy wykonywać za pomocą:
    1. opasek (nawiertak NWZ) przeznaczonych do montażu na przewodach wodociągowych pracujących (będących pod ciśnieniem) . w przypadku wykonywania połączeń przyłączy wodociągowych z czynnymi przewodami wodociągowymi,
    2. trójników - w przypadku budowy sieci wodociągowej wraz z przyłączami.

Wodomierze

1. Na każdym połączeniu instalacji wodociągowej z przyłączem wodociągowym powinien być zainstalowany wodomierz główny **na konsoli.**
2. W przypadku wykonywania instalacji wodociągowej, wspólnej do celów gospodarczych i przeciwpożarowych oraz tam, gdzie występują duże wahania rozbioru wody przy dużym jej zużyciu, gdy wartości natężenia przepływu nie mieszczą się w zakresie pomiarowym jednego wodomierza, należy stosować wodomierze sprzężone.
3. Wodomierz główny powinien być umieszczony w piwnicy budynku lub (jeżeli jest on nie podpiwniczony) na parterze, w miejscu wydzielonym, łatwo dostępnym dla montażu, demontażu, obsługi i konserwacji całego zestawu oraz odczytu wskazań wodomierza, a także posiadającym wpust do kanalizacji.
4. W przypadku budynków wielorodzinnych należy zaprojektować zestaw wodomierzowy (rozdzielacz).
5. Jeżeli zachodzi, co najmniej jedna z sytuacji:
    - nieruchomość gruntowa nie jest zabudowana,

Zakład Wodociągów i Kanalizacji Sp. z o.o.
ul. Obrońców Warszawy 5
11-010 Barczewo
Tel.: 89 514 85 13
Tel.: 89 514 85 26
e-mail: zwikbarczewo@gmail.com
www.zwikbarczewo.pl

Za zgodność z oryginałem
inż. Stefan Lewandowski
upr. bud. Nr 110/94/OL,Nr 123/94/OL
Nr 124/79/OL § 5. 1.87, 513.1.4 ab

- budynek został usytuowany w odległości większej niż 15 m od linii rozgraniczającej nieruchomość od ulicy (drogi),
- nie istnieje żadne pomieszczenie nadające się do zamontowania wodomierza głównego spełniające wymagania określone odrębnymi przepisami, wodomierz należy umieścić w studzience umiejscowionej na terenie nieruchomości w odległości nie większej niż 1 m od linii rozgraniczającej nieruchomość od ulicy (drogi).

6. Przy zabudowie wodomierza należy stosować armaturę zaporową (przed i za wodomierzem), która ma możliwość całkowitego odsłonięcia przekroju poprzecznego przewodu wodociągowego oraz zawór antyskażeniowy usytuowany za wodomierzem licząc zgodnie z kierunkiem przepływu wody.
7. Wodomierz powinien być tak wbudowany, aby jego liczydło (tarcza odczytowa) znajdowała się na poziomie nie wyższym niż 1.5 m nad podłogą pomieszczenia, w którym będzie odczytywany stan jego liczydła.

Wymagania szczegółowe dotyczące prowadzenia prac montażowych i odbioru robót na sieciach wodociągowych ZWiK Sp. z o. o. w Barczewie

1. W trakcie budowy sieci wodociągowej należy zgłaszać do odbioru na bieżąco wykonanie dna wykopu oraz podsypki.
2. Nowobudowane sieci wodociągowe należy zgłaszać do przeglądów technicznych w stanie odkrytym.
3. Do oznakowania sieci wodociągowej należy stosować taśmę lokalizacyjną z wkładką metalową łączoną na zaciski, którą należy wyprowadzić do skrzynek zasuwowych.
4. Obudowy zasuw należy zaopatrzyć w komory odwodnieniowe wykonane z rur PVC dn 160 mm o długości min. 0,5 m.
5. W terenach o nawierzchniach nieulepszonych uzbrojenie sieci należy obrukować na podbudowie tłuczniowej (rozbieralnej) w kwadracie min. 1,5x1,5 m.
6. Napełnianie wodą nowobudowanej sieci wodociągowej do prób ciśnienia, płukania i dezynfekcji może być dokonywane z czynnej sieci wodociągowej, wyłącznie poprzez opomiarowany stojak hydrantowy zarejestrowanym w ZWiK wyposażony w system zabezpieczający sieć przed zanieczyszczeniem wywołanym przepływem zwrotnym.
7. Włączenie nowobudowanych odcinków sieci wodociągowej do istniejącej sieci może nastąpić po uzyskaniu pozytywnego wyniku badania wody.

ORYGINAŁ Starostwo Powiatowe w Olsztynie Plac Bema 5 10-516 OLSZTYN ZAŁ. nr 1

15.

8. Włączenie nowobudowanych odcinków sieci wodociągowej do istniejącej sieci wykonuje wyłącznie ZWiK.
9. Otwarcia przyłączy dokonuje wyłącznie ZWiK po zawarciu umowy z klientem.
10. Wyłączeń istniejącej sieci i przyłączy wykonuje wyłącznie ZWiK.
11. Odbiór końcowy zewnętrznych sieci wodociągowych, sieci budowanych wraz z przyłączami może nastąpić po całkowitym zagospodarowaniu terenu uzgodnionym w ZWiK.

Wymagane dokumenty do odbioru elementów sieci wodociągowej:

1. Decyzja o pozwoleniu na budowę (kserokopia).
2. Projekt budowlano-powykonawczy oryginalnie uzgodniony przez ZWiK, podpisany przez kierownika budowy – 1 egz..
3. Dokumenty stwierdzające przygotowanie zawodowe do wykonywania samodzielnych funkcji w budownictwie:
   - uprawnienia do kierowania robotami budowlanymi w zakresie zewnętrznych sieci wod.-kan. (kserokopia),
   - dokumenty potwierdzające przynależność do okręgowej izby inżynierów i techników budownictwa.
4. Kopia mapy zasadniczej wraz z pieczątką o wpisie do zasobów PODGiK–1 egz.
5. Szkice geodezyjne polowe – 1 kpl.
6. Dokumentacja zdjęciowa w wersji cyfrowej na nośniku elektronicznym (płyta CD, DVD) wszystkich węzłów, włączeń, hydrantów, przyłączy, kolizji, przejść w rurach osłonowych z opisem i odnośnikami lokalizacyjnymi do planu sytuacyjnego.
7. Rozrysowany na podkładzie z kalki w skali 1:500 układ nowowybudowanej sieci z węzłami i domiarami do istniejących obiektów stałych.
8. Protokół płukania i dezynfekcji sieci.
9. Pozytywny wynik badania wody.
10. Protokół próby szczelności wodociągu.
11. Protokół odbioru nawierzchni jezdni po robotach drogowych.
12. Lista zgrzewów ze szkicami sytuacyjnymi (prowadzona na bieżąco – do wglądu na budowie).
13. Protokoły zgrzewów.
14. Karty kontrolne zgrzewania elektrooporowego.
15. Kserokopie aktualnych uprawnień zgrzewacza.

Dokumenty dotyczące stosowanych materiałów:

1. Ocena higieniczna rur wydana przez PZH.
2. Dokumenty atestacyjne dla wyrobu:
   - certyfikat na znak bezpieczeństwa (jeżeli wrób tego wymaga na podstawie odrębnych przepisów),
   - certyfikat zgodności wyrobu z PN lub aprobata techniczna,
   - deklaracja zgodności producenta wyrobu z PN lub aprobatą techniczną dla danej partii wyrobu

Zakład Wodociągów i Kanalizacji Sp. z o.o.
ul. Obrońców Warszawy 5
11-010 Barczewo

Tel.: 89 514 85 13
Tel.: 89 514 85 26
e-mail: zwikbarczewo@gmail.com

www.zwikbarczewo.pl

Za zgodność z oryginałem
inż. Stefan Lewandowski
upr. bud. Nr 110/94/OL,Nr 123/94/OL
Nr 124/79/OL § 5. 1,§7, §13.1.4 ab

Warunkiem odbioru końcowego i ewentualnego przyjęcia sieci przez ZWiK Sp. z o.o. w Barczewie jest:

1. wykonanie robót zgodnie z dokumentacją i warunkami określonymi w PN i BN;
2. uzyskanie decyzji na użytkowanie w Nadzorze Budowlanym w Starostwie Powiatowym w Olsztynie

Niniejsze warunki nie zwalniają z obowiązku uzyskania wymaganych zezwoleń przewidzianych przepisami ustaw

- Prawo budowlane
- O Planowaniu i Zagospodarowaniu Przestrzennym

Zgodnie z Regulaminem dostarczania wody i odprowadzania ścieków na terenie Gminy Barczewo zatwierdzonym Uchwałą Nr VIII(84)2019 Rady Miejskiej w Barczewie z dnia 28 maja 2019 r., niniejsze warunki techniczne tracą ważność po upływie dwóch lat od daty wydania.

Jednocześnie informujemy, że zgodnie z art. 28 Ustawy z dnia 7 czerwca 2001 r. o zbiorowym zaopatrzeniu w wodę i zbiorowym odprowadzeniu ścieków (Dz.U.2019, poz. 1437 t.j.), kto bez uprzedniego zawarcia umowy pobiera wodę z urządzeń wodociągowych, zrywa lub uszkadza plomby umieszczone na urządzeniach pomiarowych, wprowadza ścieki do urządzeń kanalizacyjnych podlega karze grzywny

KIEROWNIK
ZWiK Sp. z o.o.
mgr inż. Lech Grunwald

Za zgodność z oryginałem
inż. Stefan Lewandowski
upr. bud. Nr 110/94/OL, Nr 123/94/OL
Nr 124/79/OL § 5. 1, §7, §13.1.4 ab

Zakład Wodociągów i Kanalizacji Sp. z o.o.
ul. Obrońców Warszawy 5
11-010 Barczewo
Tel.: 89 514 85 13
Tel.: 89 514 85 26
e-mail: zwikbarczewo@gmail.com
www.zwikbarczewo.pl

Starostwo Powiatowe
w Olsztynie
Plac Bema 5
10-516 OLSZTYN
-53-
KOPIA ZAŁ. nr 2

16.

STAROSTWO POWIATOWE W OLSZTYNIE
WYDZIAŁ GEODEZJI
pl. Bema 5
10-516 Olsztyn
tel. 89 521 05 39

GD-II.6630.120.2021

ODPIS
PROTOKÓŁ Z NARADY KOORDYNACYJNEJ
Nr 120.2021

Przedmiot uzgodnienia: sieć wodociągowa z przyłączami

Lokalizacja obiektu: gm. Barczewo, obr.1 BARCZEWKO, dz.: 321/2, 333/3, 804, 803, 150/19, 150/21, 153/9, 153/10, 150/2, 150/29, 151/2, 150/16, 150/41, 147/3, 147/1; obr.17 MARUNY, dz.: 370/2, 337/1, 375, 331, 332, 333, 376, 351, 379, 352, 353, 354, 380, 381, 369/3, 362/2, 362/4, 362/5, 326, 373, 302, 232, 231, 155

Wnioskodawca: **Lest**
Stefan Lewandowski
Olsztyńska 46
11-036 Gronity

Inwestor: **ZAKŁAD WODOCIĄGÓW I KANALIZACJI SPÓŁKA Z O.O.**
OBROŃCÓW WARSZAWY 5
11-010 BARCZEWO

Data narady: **2021-03-02**

Na podstawie art. 28b ust. 1 i ust. 3 ustawy z dnia 17 maja 1989r. - Prawo geodezyjne i kartograficzne (Dz. U. z 2020r. poz. 276 t.j.) uczestnicy narady koordynacyjnej, przeprowadzonej za pomocą środków komunikacji elektronicznej uzgodnili przedłożony projekt pod warunkiem uwzględnienia uwag zawartych w załączniku nr 1.

Pouczenie:
Znaki geodezyjne i urządzenia zabezpieczające te znaki podlegają ochronie. W celu zachowania niezmiennego położenia punktów osnowy geodezyjnej roboty ziemne należy wykonywać pod nadzorem przedstawiciela jednostki geodezyjnej obsługującej budowę. W przypadku zniszczenia punktów osnowy geodezyjnej inwestor ma obowiązek na własny koszt zlecić uprawnionej jednostce wykonawstwa geodezyjnego wznowienie tych punktów.

Załączniki :
1.Stanowiska uczestników narady koordynacyjnej
2.Projekt usytuowania sieci uzbrojenia terenu

z up. STAROSTY OLSZTYŃSKIEGO
Emilia Rogińska
Inspektor w Wydziale Geodezji
(dokument podpisany cyfrowo)

Za zgodność z oryginałem
inż. Stefan Lewandowski
upr. bud. Nr 110/94/OL, Nr 123/94
Nr 124/79/OL 56

Załącznik nr 1

sygn. GD-II.6630.120.2021 z dnia 2021-03-02

KOPIA

ZAŁ. nr 2

Starostwo Powiatowe w Olsztynie Plac Bema 5 10-511 OLSZTYN -33-

17.

ODPIS

Stanowiska uczestników Narady Koordynacyjnej:

Nazwa Instytucji	Stanowisko uczestnika	Imię i nazwisko uzgadniającego Data
Przewodniczący Narady Koordynacyjnej	brak uwag	Emilia Rogińska 2021-03-01 12:46:42
ORANGE Polska Dostarczanie i Serwis Usług Dział Ewidencji i Zarządzania Danymi o Infrastrukturze 6-Olsztyn	brak stanowiska *	
Energa-Operator SA z siedzibą w Gdańsku, Oddział w Olsztynie	Załącznik EOP	Marek Iliuczonek 2021-02-24 10:32:13
Polska Spółka Gazownictwa sp. z o.o.	brak uwag	Anna Bankiewicz 2021-02-25 12:18:27
Starostwo Powiatowe w Olsztynie, Wydział Infrastruktury i Budownictwa	brak uwag	Anna Olkowska 2021-03-02 07:22:22
Powiatowy Inspektorat Nadzoru Budowlanego w Olsztynie	brak uwag	Edward Siarkiewicz 2021-02-25 07:30:19
Powiatowa Służba Drogowa w Olsztynie	Lokalizację sieci w pasie drogowym dróg powiatowych należy uzgodnić z Powiatową Służbą Drogową w Olsztynie.	Michał Sypko 2021-03-02 08:45:23
Uniwersytet Warmińsko - Mazurski w Olsztynie, Ośrodek Eksploatacji i Zarządzania Miejską Siecią Komputerową „OLMAN"	załącznik	Zbigniew Czarnota 2021-02-24 08:24:32
PPHU MACROSAT	brak uwag	Krzysztof Kacprowicz 2021-02-24 10:08:55
Instytut Chemii Bioorganicznej PAN Poznańskie Centrum Superkomputerowo-Sieciowe	brak uwag	Marek Kuberka 2021-03-01 10:32:11
Zakład Wodociągów i Kanalizacji Spółka z o.o. w Barczewie	brak uwag	Lech Grunwald 2021-03-01 09:29:35
Urząd Miejski w Barczewie	brak uwag	Iwona Nobert-Ćwiek 2021-02-24 08:42:56

** Na podstawie Ustawy z dnia 17 maja 1989r. Prawo Geodezyjne i Kartograficzne, Art. 28ba. 1. Nieobecność na naradzie koordynacyjnej podmiotu należycie zawiadomionego o jej miejscu i terminie nie stanowi przeszkody do jej przeprowadzenia. Przyjmuje się, że podmiot ten nie składa zastrzeżeń do usytuowania projektowanej sieci uzbrojenia terenu przedstawionego w planie sytuacyjnym, o którym mowa w art. 28b ust. 3.*

Za zgodność z oryginałem
inż. Stefan Lewandowski
upr. bud. Nr 110/94/OL, Nr 123/94/OL
Nr 124/79/OL § 5. 1, § 7. § 13.1.4 ab

z up. STAROSTY OLSZTYŃSKIEGO
Emilia Rogińska
Inspektor w Wydziale Geodezji
(dokument podpisany cyfrowo)

KOPIA

ZAŁ. Nr 2

Załącznik do sygn. sprawy GD-II.6630.120.2021

18.

ENERGA-OPERATOR SA
Oddział w Olsztynie
ul. Tuwima 6
10-950 Olsztyn

Uwagi do Protokołu z Narady Koordynacyjnej Nr 120.2021 z dnia 2021-03-02

Uzgodniono z uwagami:

1. O rozpoczęciu robót powiadomić pisemnie Rejon Dystrybucji w Olsztynie.
   Do zawiadomienia dołączyć mapę z projektu realizowanego zadania oraz określić:
   - Termin wykonania prac,
   - Nazwę firmy prowadzącej prace,
   - Osoby odpowiedzialne za prowadzenie robót.
2. Napotkane w czasie robót kolizje, zbliżenia, skrzyżowania z czynnymi urządzeniami elektroenergetycznymi zgłaszać do Rejonu Dystrybucji Olsztynie (tel. 89 612 11 79, 89 612 14 26, 89 612 14 24);
3. Prace przy skrzyżowaniach i zbliżeniach z liniami kablowymi energetycznymi wykonywać ręcznie bez użycia sprzętu mechanicznego, z zachowaniem szczególnej ostrożności, a miejsca skrzyżowań zgłosić do sprawdzenia przed zasypaniem do Rejonu Dystrybucji w Olsztynie, ul. Cicha 7, pok. 102 (tel. 89 612 14 26);
4. Wykonawca prac ziemnych ponosi pełną odpowiedzialność za skutki ewentualnych awarii urządzeń energetycznych oraz spowodowanie zagrożeń dla pracowników i osób postronnych na skutek nieprawidłowo prowadzonych prac, braku zabezpieczenia urządzeń, itp.
5. Koszty naprawy i poniesione straty, jak również utracone korzyści przez Rejon Dystrybucji w Olsztynie w efekcie uszkodzeń urządzeń energetycznych podczas wykonywania robót pokrywa wykonawca.

Marek Iliuczonek

Za zgodność z oryginałem
inż. Stefan Lewandowski
upr. bud. Nr 110/94/OL, Nr 123/94/OL
Nr 124/79/OL § 5. 1, §7, §13.1.4 ab

Starostwo Powiatowe
w Olsztynie
Plac Bema 5
10-516 OLSZTYN

Ośrodek Eksploatacji i Zarządzania Miejską Siecią Komputerową „OLMAN"
Uniwersytet Warmińsko-Mazurski w Olsztynie, ul. J. Heweliusza 8, 10-726 Olsztyn
tel/fax: (89) 523-45-55, http://www.man.olsztyn.pl/ e-mail: biuro@man.olsztyn.pl

Olsztyn, dnia 02 marzec 2021

KOPIA ZAŁ. nr 2

*dotyczy: Uzgodnienia rozwiązań projektowych „***GD-II.6630.120.2021***"*

Sąd Okręgowy w Olsztynie sygn. akt V GC161/17 postanowił wyznaczyć zarządcę przymusowego na Regionalnej Sieci Szerokopasmowej Województwa Warmińsko-Mazurskiego w osobie podmiotu uprawnionego do prowadzenia działalności telekomunikacyjnej, tj. Uniwersytetu Warmińsko-Mazurskiego w Olsztynie, Ośrodek Eksploatacji i Zarządzania Miejską Siecią Komputerową OLMAN, z/s w Olsztynie, ul. Heweliusza 8, 10-726, który z dniem uprawomocnienia się postanowienia przejął rolę operatora infrastruktury w miejsce ORSS Sp. z o.o.

W nawiązaniu do przedstawionej dokumentacji projektowej ***akceptujemy*** *zaproponowane rozwiązanie, dodatkowo uszczegóławiając je i podając warunki techniczne realizacji przebudowy oraz prowadzenia prac. Akceptacja warunków zgodnie z wiedzą na temat sieci SSPW z dnia 15.12.2017*

W odniesieniu do przesłanej przez Państwa dokumentacji projektowej (mapa do celów projektowych w skali 1:500), Ośrodek Eksploatacji i Zarządzania Miejską Siecią Komputerową „OLMAN" w Olsztynie potwierdza, że **na obszarze objętym uzgadnianą inwestycją znajduje się czynny rurociąg 4xHDPE 40/3,7 będący własnością Województwa Warmińsko-Mazurskiego, oznaczony na mapach geodezyjnych linią z symbolem "4t"**.

1. Przed przystąpieniem do prac wymagane jest powiadomienie zarządcy linii teletechnicznej o rozpoczęciu prac związanych z jej przebudową i zabezpieczeniem według warunków i zasad określonych niniejszym pismem.

   Wskazane w dokumentacji projektowej linie są czynne i jest uruchomiona na nich transmisja, wszelkie prace na czynnych liniach światłowodowych należy bezwzględnie uzgodnić i przeprowadzać w terminach i czasie uzgodnionym z zarządzającym siecią Ośrodkiem Eksploatacji i Zarządzania MSK OLMAN.

2. Lokalizacje istniejącej linii światłowodowej w terenie należy potwierdzić z wykorzystaniem map sytuacyjno – wysokościowych, zawierających geodezyjną inwentaryzacje linii światłowodowej poprzez wykonanie przekopów próbnych i/lub za pomocą lokalizatora z wykorzystaniem kabla lokalizacyjnego. Tak ustalony przebieg linii światłowodowej należy trwale i widocznie oznaczyć w terenie na cały czas prowadzenia prac budowlanych w obrębie linii światłowodowej, związanych z realizacją inwestycji.

3. Odległości projektowanych sieci uzbrojenia terenu od istniejącego rurociągu oraz jej zabezpieczenie na skrzyżowaniach i zbliżeniach wykonać zgodnie z Rozporządzeniem Ministra Infrastruktury z dnia 26.10.2005 r. w sprawie warunków technicznych jakim powinny odpowiadać telekomunikacyjne obiekty budowlane i ich usytuowanie. (Dz. U. z 2005 r. Nr 219, poz. 1864 ze zm.)

4. Wszelkie prace w miejscach kolizji z nowoprojektowanymi zmianami przedstawionymi należy wykonywać ręcznie, bez użycia sprzętu mechanicznego pod nadzorem właścicieli linii światłowodowej. Wszelkie odkryte w trakcie prowadzenia prac elementy infrastruktury linii światłowodowej muszą być odpowiednio zabezpieczone a przed zasypaniem podlegają

Za zgodność z oryginałem
inż. Stefan Lewandowski
upr. bud. Nr 110/94/OL, Nr 123/94/OL
Nr 124/79/OL 65.1.87 513.1.4 ab

Starostwo Powiatowe
w Olsztynie
Plac Bema 5
10-516 OLSZTYN

Ośrodek Eksploatacji i Zarządzania Miejską Siecią Komputerową „OLMAN"
Uniwersytet Warmińsko-Mazurski w Olsztynie, ul. J. Heweliusza 8, 10-726 Olsztyn
tel/fax: (89) 523-45-55, http://www.man.olsztyn.pl/ e-mail: biuro@man.olsztyn.pl

odbiorowi przez służby techniczne zarządcy linii światłowodowej zgodnie z przedstawionymi w projekcie przebudowami infrastruktury światłowodowej.

5. W przypadku jeżeli występuje konieczność przebudowy sieci należy projektować na terenie, który jest własnością inwestora. W przypadku , gdy nie będzie takiej możliwości i sieć zostanie zaprojektowana na gruntach osób trzecich, inwestor zobowiązany jest zapewnić zgodę właściciela działki na lokalizację infrastruktury telekomunikacyjnej oraz dostęp do infrastruktury w celu jej konserwacji i utrzymania na rzecz Województwa Warmińsko-Mazurskiego. Zobowiązany jest również do pokrycia kosztów tych zgód oraz zapewnienia dostępu do przebudowanych urządzeń. W przeciwnym razie roszczenia osób fizycznych i prawnych z tytułu posadowienia sieci na gruntach osób trzecich będą obciążały Inwestora
6. W miejscach skrzyżowań linii światłowodowej SSPW z projektowanymi elementami,**(zbliżenie dz. Nr. 333/3)** istniejący rurociąg kablowy SSPW należy zabezpieczyć ochronną rurą dwudzielną o odpowiedniej średnicy, zachowując normatywne parametry (ZN-96 TPSA-004).
7. W ramach prac należy dążyć do minimalizacji czasu przerw w działaniu dostępu do sieci SSPW. Prace przełączeniowe należy wykonać w czasie uzgodnionym zarządzającym
8. Nadzór przedstawicieli właścicieli linii światłowodowej jest **płatny**. O ustanowienie nadzoru należy wystąpić pisemnie z minimum 2 tygodniowym wyprzedzeniem zlecając pisemnie pełnienie nadzoru na uzgodnionych wcześniej warunkach. W czasie ustanawiania nadzoru należy wskazać dane strony, która zostanie obciążona po zakończeniu prac.
9. Wszelkie koszty związane z zabezpieczeniem rurociągu (w tym materiały i prace nakładcze) nie będą obciążać zarządcy linii światłowodowej.
10. Po zakończeniu prac należy **bezwzględnie** dostarczyć dokumentacje powykonawczą oraz **mapę inwentaryzacji geodezyjnej** z naniesionymi zmianami na przebudowywanych fragmentach infrastruktury w ciągu 2 miesięcy od zakończenia.
11. O przeprowadzonych pracach a także ich zamiarze należy poinformować UWM OEiZ MSK OLMAN z min **2 tygodniowym wyprzedzeniem na piśmie na adres Ośrodka Eksploatacji i Zarządzania Miejską Siecią Komputerową „OLMAN", ul. Heweliusza 8, 10 -726 Olsztyn** oraz z min 1 dniowym wyprzedzeniem telefonicznie Centrum Zarządzania Siecią pod , tel **89 523 43 50**.
12. Niniejsze uzgodnienie ważne jest przez okres 12 miesięcy.

Uzgodnienie obejmuje jedynie infrastrukturę Regionalnej Sieci Szerokopasmowej Województwa Warmińsko-Mazurskiego.

KOPIA ZAŁ. nr 2

Opracował :

ZCz, UWM w Olsztynie

Za zgodność z oryginałem
inż. Stefan Lewandowski
upr. bud. Nr 110/94/OL, Nr 123/94/OL
Nr 124/79/OL

ZAŁ. nr 2

ORYGINAŁ

STAROSTA OLSZTYŃSKI
Dokumentacja numer. GD-II.6630.120.2021
była przedmiotem narady koordynacyjnej przeprowadzonej za pomocą środków komunikacji elektronicznej.
OLSZTYN, *dnia 2021-03-02*
z up. STAROSTY OLSZTYŃSKIEGO
Emilia Rogińska
Inspektor w Wydziale Geodezji
(dokument podpisany elektronicznie)

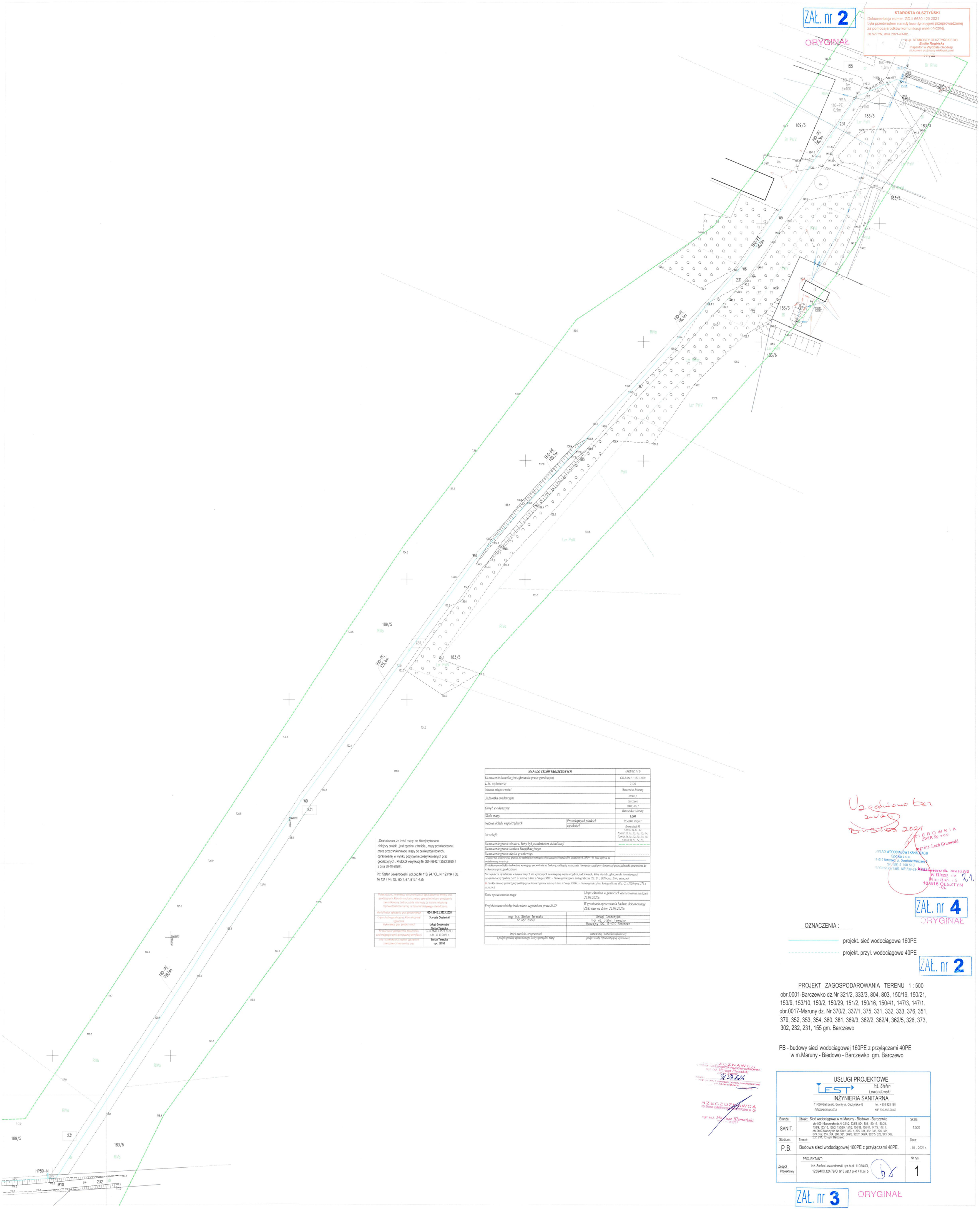

„Oświadczam, że treść mapy, na której wykonano niniejszy projekt , jest zgodna z treścią , mapy poświadczonej przez przez wykonawcę ,mapy do celów projektowych , opracowanej w wyniku pozytywnie zweryfikowanych prac geodezyjnych . Protokół weryfikacji Nr GD-I.6642.1.3523.2020.1 z dnia 30-10-2020r.

inż. Stefan Lewandowski upr.bud.Nr 110/ 94 / OL, Nr 123/ 94 / OL Nr 124 / 74 / OL &5.1, &7, &13.1.4.ab

Poświadczam, że niniejszy dokument został opracowany w wyniku prac geodezyjnych, których rezultaty zawiera operat techniczny pozytywnie zweryfikowany. Jednocześnie informuję, że jestem świadomy odpowiedzialności karnej za złożenie fałszywego oświadczenia.

Identyfikator zgłoszenia prac geodezyjnych	GD-I.6642.1.3523.2020
Organ służby geodezyjnej, który otrzymał zgłoszenie	Starosta Olsztyński
Wykonawca prac geodezyjnych	Usługi Geodezyjne Stefan Tereszko
Nr oraz data sporządzenia dokumentu zawierającego wynik pozytywnej weryfikacji	GD-I.6642.1.3523.2020.1 z dn. 30.10.2020 r.
Imię i nazwisko oraz numer uprawnień zawodowych kierownika prac	Stefan Tereszko upr. 16959

MAPA DO CELÓW PROJEKTOWYCH		ARKUSZ 1 / 1
Oznaczenie kancelaryjne zgłoszenia pracy geodezyjnej		GD-I.6642.1.3523.2020
Jednostka ewidencyjna	Nr kat. wykonawcy	73/20
	Nazwa miejscowości	Barczewko-Maruny
		281401_5
		Barczewo
Obręb ewidencyjny		0001; 0017
		Barczewko, Maruny
Skala mapy		1:500
Nazwa układu współrzędnych	Prostokątnych płaskich	PL-2000 strefa 7
	wysokości	Kronsztadt 86
Nr sekcji:		7.206.17.09.3.1; 3.2; 4.1; 4.2; 4.4; 7.206.18.06.1.1; 2.1; 3.1; 3.4; 4.1; 7.206.18.06.2.1; 2.4; 3.2;
Oznaczenie granic obszaru, który był przedmiotem aktualizacji		
Oznaczenie granic kontura klasyfikacyjnego		
Oznaczenie granic użytku gruntowego		
Granice nie ustalone oraz granice nie spełniające wymogów obowiązujących standardów technicznych (BPP) -5- brak wpływu na projektowaną inwestycję		
Projektowane obiekty budowlane wymagają pozwolenia na budowę podlegają wytyczeniu i inwentaryzacji powykonawczej przez jednostki uprawnione do wykonania prac geodezyjnych		
Nie wyklucza się istnienia w terenie innych nie wykazanych na niniejszej mapie urządzeń podziemnych, które nie były zgłoszone do inwentaryzacji powykonawczej zgodnie z art. 27 ustawy z dnia 17 maja 1989r. – Prawo geodezyjne i kartograficzne (Dz. U. z 2020r.poz. 276 z późn.zm.)		
(i) Punkty osnowy geodezyjnej podlegają ochronie zgodnie ustawą z dnia 17 maja 1989r. – Prawo geodezyjne i kartograficzne (Dz. U. z 2020r.poz. 276 z późn.zm.)		
Data opracowania mapy		Mapa aktualna w granicach opracowania na dzień 22.09.2020r.
Projektowane obiekty budowlane uzgodnione przez ZUD		W granicach opracowania badano dokumentację ZUD stan na dzień 22.09.2020r.
mgr inż. Stefan Tereszko nr. upr.16959		Usługi Geodezyjne mgr inż. Stefan Tereszko Ruszajny 100, 11-010 Barczewo
imię i nazwisko, nr uprawnień i podpis geodety uprawnionego, który sporządził mapę		nazwa/imię i nazwisko wykonawcy podpis osoby reprezentującej wykonawcę

Uzgodniono bez uwag
Dnia 08.03.2021
KIEROWNIK ZWIK Sp z o.o.
mgr inż. Lech Grunwald
ZAKŁAD WODOCIĄGÓW I KANALIZACJI Spółka z o.o. 11-010 Barczewo, ul. Obrońców Warszawy 6 tel./fax (089) 5 148 513 REGON 519573501, NIP 739-33-[illegible]
Urząd Gminy w Barczewie
ul. Mickiewicza 5
10-516 Olsztyn
-53-

ZAŁ. nr 4

ORYGINAŁ

OZNACZENIA :

projekt. sieć wodociągowa 160PE

projekt. przył. wodociągowe 40PE

ZAŁ. nr 2

PROJEKT ZAGOSPODAROWANIA TERENU 1 : 500
obr.0001-Barczewko dz.Nr 321/2, 333/3, 804, 803, 150/19, 150/21, 153/9, 153/10, 150/2, 150/29, 151/2, 150/16, 150/41, 147/3, 147/1.
obr.0017-Maruny dz. Nr 370/2, 337/1, 375, 331, 332, 333, 376, 351, 379, 352, 353, 354, 380, 381, 369/3, 362/2, 362/4, 362/5, 326, 373, 302, 232, 231, 155 gm. Barczewo

PB - budowy sieci wodociągowej 160PE z przyłączami 40PE
w m.Maruny - Biedowo - Barczewko gm. Barczewo

WYKONAWCA UPRAWNIENIA BUDOWLANE W SPECJALNOŚCI INSTALACYJNEJ W ZAKRESIE SIECI, INSTALACJI I URZĄDZEŃ CIEPLNICZYCH, WENTYLACYJNYCH I GAZOWYCH mgr inż. Mariusz Klemański

RZECZOZNAWCA DO SPRAW ZABEZPIECZEŃ PRZECIWPOŻAROWYCH mgr inż. Mariusz Klemański

USŁUGI PROJEKTOWE
LEST inż. Stefan Lewandowski
INŻYNIERIA SANITARNA
11-036 Gietrzwałd, Gronity ul. Olsztyńska 46 tel. + 605 928 160
REGON 510413233 NIP 739-155-20-60

Branża: SANIT.	Obiekt: Sieć wodociągowa w m.Maruny - Biedowo - Barczewko obr.0001-Barczewko dz.Nr 321/2, 333/3, 804, 803, 150/19, 150/21, 153/9, 153/10, 150/2, 150/29, 151/2, 150/16, 150/41, 147/3, 147/1. obr.0017-Maruny dz. Nr 370/2, 337/1, 375, 331, 332, 333, 376, 351, 379, 352, 353, 354, 380, 381, 369/3, 362/2, 362/4, 362/5, 326, 373, 302, 232, 231, 155 gm. Barczewo	Skala: 1:500
Stadium: P.B.	Temat: Budowa sieci wodociągowej 160PE z przyłączami 40PE.	Data: - 01 - 2021 r.
Zespół Projektowy	PROJEKTANT: inż. Stefan Lewandowski upr.bud. 110/94/OL, 123/94/OL,124/79/OI &13 ust.1 p-kt 4 lit.a i b	Nr rys. 1

ZAŁ. nr 3

ORYGINAŁ

,,Oświadczam, że treść mapy, na której wykonano niniejszy projekt , jest zgodna z treścią , mapy poświadczonej przez przez wykonawcę ,mapy do celów projektowych , opracowanej w wyniku pozytywnie zweryfikowanych prac geodezyjnych . Protokół weryfikacji Nr GD-I.6642.1.3523.2020.1 z dnia 30-10-2020r.

inż. Stefan Lewandowski upr.bud.Nr 110/ 94 / OL, Nr 123/ 94 / OL Nr 124 / 74 / OL &5.1, &7, &13.1.4.ab

Poświadczam, że niniejszy dokument został opracowany w wyniku prac geodezyjnych, których rezultaty zawiera operat techniczny pozytywnie zweryfikowany. Jednocześnie informuję, że jestem świadomy odpowiedzialności karnej za złożenie fałszywego oświadczenia.

Identyfikator zgłoszenia prac geodezyjnych	GD-I.6642.1.3523.2020
Organ służby geodezyjnej, który otrzymał zgłoszenie	Starosta Olsztyński
Wykonawca prac geodezyjnych	Usługi Geodezyjne Stefan Tereszko
Nr oraz data sporządzenia dokumentu zawierającego wynik pozytywnej weryfikacji	GD-I.6642.1.3523.2020_1 z dn. 30.10.2020 r.
Imię i nazwisko oraz numer uprawnień zawodowych kierownika prac	Stefan Tereszko upr. 16959

MAPA DO CELÓW PROJEKTOWYCH		ARKUSZ 1 (1)
Oznaczenie kancelaryjne zgłoszenia pracy geodezyjnej		GD-I.6642.1.3523.2020
L.ks. wykonawcy		73/20
Nazwa miejscowości		Barczewko-Maruny
Jednostka ewidencyjna		281401_5 Barczewo
Obręb ewidencyjny		0001; 0017 Barczewko; Maruny
Skala mapy		1:500
Nazwa układu współrzędnych	Prostokątnych płaskich	PL-2000 strefa 7
	wysokości	Kronsztadt 86
Nr sekcji:		7.209.17.09.4.1; 4.2; 7.209.17.10.3.1; 3.2; 4.1; 4.2; 4.4; 7.209.18.06.3.1; 3.2; 3.3; 3.4; 4.1; 7.209.18.06.2.3; 2.4; 2.2;
Oznaczenie granic obszaru, który był przedmiotem aktualizacji		
Oznaczenie granic konturu klasyfikacyjnego		
Oznaczenie granic użytku gruntowego		
Granice nie ustalone oraz granice nie spełniające wymogów obowiązujących standardów technicznych (BPP>=3)- brak wpływu na projektowaną inwestycję		
Projektowane obiekty budowlane wymagają pozwolenia na budowę podlegają wytyczeniu i inwentaryzacji powykonawczej przez jednostki uprawnione do wykonania prac geodezyjnych.		
Nie wyklucza się istnienia w terenie innych nie wykazanych na niniejszej mapie urządzeń podziemnych, które nie były zgłoszone do inwentaryzacji powykonawczej zgodnie z art. 27 ustawy z dnia 17 maja 1989r. – Prawo geodezyjne i kartograficzne (Dz. U. z 2020r poz. 276 z późn.zm.)		
Punkty osnowy geodezyjnej podlegają ochronie zgodnie ustawą z dnia 17 maja 1989r. – Prawo geodezyjne i kartograficzne (Dz. U. z 2020r poz. 276 z późn.zm.)		
Data opracowania mapy		Mapa aktualna w granicach opracowania na dzień 22.09.2020r.
Projektowane obiekty budowlane uzgodnione przez ZUD		W granicach opracowania badano dokumentację ZUD stan na dzień 22.09.2020r.
mgr inż. Stefan Tereszko nr upr.16959		Usługi Geodezyjne mgr inż. Stefan Tereszko Ruszajny 100, 11-010 Barczewo
imię i nazwisko, nr uprawnień i podpis geodety uprawnionego, który sporządził mapę		nazwa/imię i nazwisko wykonawcy podpis osoby reprezentującej wykonawcę

OZNACZENIA :

projekt. sieć wodociągowa 160PE

projekt. przył. wodociągowe 40PE

ORYGINAŁ ZAŁ. nr 2

STAROSTA OLSZTYŃSKI
Dokumentacja numer: GD-II.6630.120.2021 była przedmiotem narady koordynacyjnej przeprowadzonej za pomocą środków komunikacji elektronicznej.
OLSZTYN, dnia 2021-03-02
z up. STAROSTY OLSZTYŃSKIEGO
Emilia Rogińska
Inspektor w Wydziale Geodezji
(dokument podpisany elektronicznie)

Starostwo Powiatowe w Olsztynie Plac Bema 5 10-516 OLSZTYN -53-

ORYGINAŁ ZAŁ. nr 4

Uzgadniam bez uwag
Dn. 31. 03. 2021

ZAKŁAD WODOCIĄGÓW I KANALIZACJI Spółka z o.o. 11-010 Barczewo, ul. Obrońców Warszawy 5 tel. (89) 5 148 513 REGON 519573501, NIP 739-33-74-527

KIEROWNIK ZWiK Sp. z o.o. mgr inż. Lech Grunwald

PROJEKT ZAGOSPODAROWANIA TERENU 1 : 500

obr.0001-Barczewko dz.Nr 321/2, 333/3, 804, 803, 150/19, 150/21, 153/9, 153/10, 150/2, 150/29, 151/2, 150/16, 150/41, 147/3, 147/1.
obr.0017-Maruny dz. Nr 370/2, 337/1, 375, 331, 332, 333, 376, 351, 379, 352, 353, 354, 380, 381, 369/3, 362/2, 362/4, 362/ 5, 326, 373, 302, 232, 231, 155 gm. Barczewo

PB - budowy sieci wodociągowej 160PE z przyłączami 40PE
w m. Maruny - Biedowo - Barczewko gm. Barczewo

ORYGINAŁ ZAŁ. nr 3

RZECZOZNAWCA DO SPRAW ZABEZPIECZEŃ PRZECIWPOŻAROWYCH mgr inż. Mariusz Klemański upr. nr 349/97
Olsztyn 31.03.2021
Zgodność projektu z wymogami ochrony przeciwpożarowej stwierdzam bez uwag

RZECZOZNAWCA DO SPRAW ZABEZPIECZEŃ PRZECIWPOŻAROWYCH mgr inż. Mariusz Klemański upr. nr 349/97

USŁUGI PROJEKTOWE
LEST inż. Stefan Lewandowski
INŻYNIERIA SANITARNA
11-036 Gietrzwałd, Gronity ul. Olsztyńska 46 tel. + 605 928 160
REGON 510413233 NIP 739-155-20-60

Branża:	Obiekt:	Skala:
SANIT.	Sieć wodociągowa w m.Maruny - Biedowo - Barczewko obr.0001-Barczewko dz.Nr 321/2, 333/3, 804, 803, 150/19, 150/21, 153/9, 153/10, 150/2, 150/29, 151/2, 150/16, 150/41, 147/3, 147/1, obr.0017-Maruny dz. Nr 370/2, 337/1, 375, 331, 332, 333, 376, 351, 379, 352, 353, 354, 380, 381, 369/3, 362/2, 362/4, 362/5, 326, 373, 302, 232, 231, 155 gm. Barczewo	1:500
Stadium:	Temat:	Data:
P.B.	Budowa sieci wodociągowej 160PE z przyłączami 40PE.	- 01 - 2021 r.
Zespół Projektowy	PROJEKTANT: inż. Stefan Lewandowski upr.bud. 110/94/Ol, 123/94/Ol,124/79/Ol &13 ust.1 p-kt 4 lit.a i b	Nr rys. 2

ZAŁ. nr 2

ORYGINAŁ

ORYGINAŁ

ZAŁ. nr 4

STAROSTA OLSZTYŃSKI
Dokumentacja numer: GD-II.6630.120.2021
była przedmiotem narady koordynacyjnej przeprowadzonej za pomocą środków komunikacji elektronicznej.
OLSZTYN, dnia 2021-03-02
z up. STAROSTY OLSZTYŃSKIEGO
Emilia Rogińska
Inspektor w Wydziale Geodezji
(dokument podpisany elektronicznie)

Uzgodniono bez uwag.
Dn. 01.03.2021
KIEROWNIK
ZWiK Sp z o.o.
mgr inż. Lech Grunwald

ZAKŁAD WODOCIĄGÓW I KANALIZACJI
Spółka z o.o.
11-010 Barczewo, ul. Obrońców Warszawy 5
tel. (089) 5 148 513
REGON 5195735011, NIP 739-33-74-527

OZNACZENIA :

projekt. sieć wodociągowa 160PE

projekt. przył. wodociągowe 40PE

MAPA DO CELÓW PROJEKTOWYCH		ARKUSZ 1 i 1)
Oznaczenie kancelaryjne zgłoszenia pracy geodezyjnej		GD-I.6642.1.3523.2020
L.ks. wykonawcy		73/20
Nazwa miejscowości		Barczewko-Maruny
Jednostka ewidencyjna		281401_5 Barczewo
Obręb ewidencyjny		0001; 0017 Barczewko; Maruny
Skala mapy		1:500
Nazwa układu współrzędnych	Prostokątnych płaskich	PL-2000 strefa 7
	wysokości	Kronsztadt 86
Nr sekcji:		7.206.17.1B.1.1; 2; 3; 4; 7.206.17.1B.2.1; 2; 3; 4; 7.206.17.1B.3.1; 2; 3; 4; 7.206.18.1A.3.1; 2; 3; 4; 7.206.18.1A.3.3; 4; 7.206.18.1A.4.1; 2; 3; 4;
Oznaczenie granic obszaru, który był przedmiotem aktualizacji		
Oznaczenie granic konturu klasyfikacyjnego		
Oznaczenie granic użytku gruntowego		
Opisać nie widoczne granice nie spełniające wymogów obowiązujących standardów technicznych (BPP) – jeśli wpływa na projektowaną inwestycję		
Projektowane obiekty budowlane wymagają pozwolenia na budowę podlegają wytyczeniu i inwentaryzacji powykonawczej przez jednostki uprawnione do wykonania prac geodezyjnych		
Nie wyklucza się istnienia w terenie innych nie wykazanych na niniejszej mapie urządzeń podziemnych, które nie były zgłoszone do inwentaryzacji powykonawczej zgodnie z art. 27 ustawy z dnia 17 maja 1989r. – Prawo geodezyjne i kartograficzne (Dz. U. z 2020r poz. 276 z późn.zm.)		
(!) Punkty osnowy geodezyjnej podlegają ochronie zgodnie ustawą z dnia 17 maja 1989r. – Prawo geodezyjne i kartograficzne. (Dz. U. z 2020r.poz. 276 z późn.zm.)		
Data opracowania mapy		Mapa aktualna w granicach opracowania na dzień 22.09.2020r.
Projektowane obiekty budowlane uzgodnione przez ZUD		W granicach opracowania badano dokumentację ZUD: stan na dzień 22.09.2020r.
mgr inż. Stefan Tereszko nr upr.16959		Usługi Geodezyjne mgr inż. Stefan Tereszko Ruszajny 100, 11-010 Barczewo
imię i nazwisko, nr uprawnień i podpis geodety uprawnionego, który sporządził mapę		nazwa/imię i nazwisko wykonawcy podpis osoby reprezentującej wykonawcę

Poświadczam, że niniejszy dokument został opracowany w wyniku prac geodezyjnych, których rezultaty zawiera operat techniczny pozytywnie zweryfikowany. Jednocześnie informuję, że jestem świadomy odpowiedzialności karnej za złożenie fałszywego oświadczenia.

Identyfikator zgłoszenia prac geodezyjnych	GD-I.6642.1.3523.2020
Organ służby geodezyjnej, który otrzymał zgłoszenie	Starosta Olsztyński
Wykonawca prac geodezyjnych	Usługi Geodezyjne Stefan Tereszko
Nr oraz data sporządzenia dokumentu zawierającego wynik pozytywnej weryfikacji	GD-I.6642.1.3523.2020.1 z dn. 30.10.2020 r.
Imię i nazwisko oraz numer uprawnień zawodowych kierownika prac	Stefan Tereszko upr. 16959

„Oświadczam, że treść mapy, na której wykonano niniejszy projekt , jest zgodna z treścią , mapy poświadczonej przez przez wykonawcę „mapy do celów projektowych , opracowanej w wyniku pozytywnie zweryfikowanych prac geodezyjnych . Protokół weryfikacji Nr GD-I.6642.1.3523.2020.1 z dnia 30-10-2020r. oraz mapą zasadniczą licencja Nr GD-I.6642.859_2021_2814_CL2. z dn.17-02-2021r.

inż. Stefan Lewandowski upr.bud.Nr 110/ 94 / OL, Nr 123/ 94 / OL Nr 124 / 74 / OL .§5.1. &7, &13.1.4.ab

RZECZOZNAWCA DO SPRAW ZABEZPIECZEŃ PRZECIWPOŻAROWYCH
mgr inż. Mariusz Klemański
upr. nr 343/97

Uzgodniono projekt z wymogami ochrony przeciwpożarowej
Starostwo Powiatowe w Olsztynie
Piotr Sama 5
RZECZOZNAWCA DO SPRAW ZABEZPIECZEŃ PRZECIWPOŻAROWYCH
mgr inż. Mariusz Klemański
upr. nr 343/97

ZAŁ. nr 3

ORYGINAŁ

PROJEKT ZAGOSPODAROWANIA TERENU 1 : 500

obr.0001-Barczewko dz.Nr 321/2, 333/3, 804, 803, 150/19, 150/21, 153/9, 153/10, 150/2, 150/29, 151/2, 150/16, 150/41, 147/3, 147/1.

obr.0017-Maruny dz. Nr 370/2, 337/1, 375, 331, 332, 333, 376, 351, 379, 352, 353, 354, 380, 381, 369/3, 362/2, 362/4, 362/5, 326, 373, 302, 232, 231, 155 gm. Barczewo

PB - budowy sieci wodociągowej 160PE z przyłączami 40PE w m. Maruny - Biedowo - Barczewko gm. Barczewo

USŁUGI PROJEKTOWE
LEST inż. Stefan Lewandowski
INŻYNIERIA SANITARNA
11-036 Gietrzwałd, Gronity ul. Olsztyńska 46 tel. + 605 928 160
REGON 510413233 NIP 739-155-20-60

Branża: SANIT.	Obiekt: Sieć wodociągowa w m.Maruny - Biedowo - Barczewko obr.0001-Barczewko dz.Nr 321/2, 333/3, 804, 803, 150/19, 150/21, 153/9, 153/10, 150/2, 150/29, 151/2, 150/16, 150/41, 147/3, 147/1. obr.0017-Maruny dz. Nr 370/2, 337/1, 375, 331, 332, 333, 376, 351, 379, 352, 353, 354, 380, 381, 369/3, 362/2, 362/4, 362/ 5, 326, 373, 302, 232, 231, 155 gm. Barczewo	Skala: 1:500
Stadium: P.B.	Temat: Budowa sieci wodociągowej 160PE z przyłączami 40PE.	Data: - 01 - 2021 r.
Zespół Projektowy	PROJEKTANT: inż. Stefan Lewandowski upr.bud. 110/94/OL 123/94/OL/124/79/OL &13 ust.1 p-kt 4 lit.a i b	Nr rys. 3

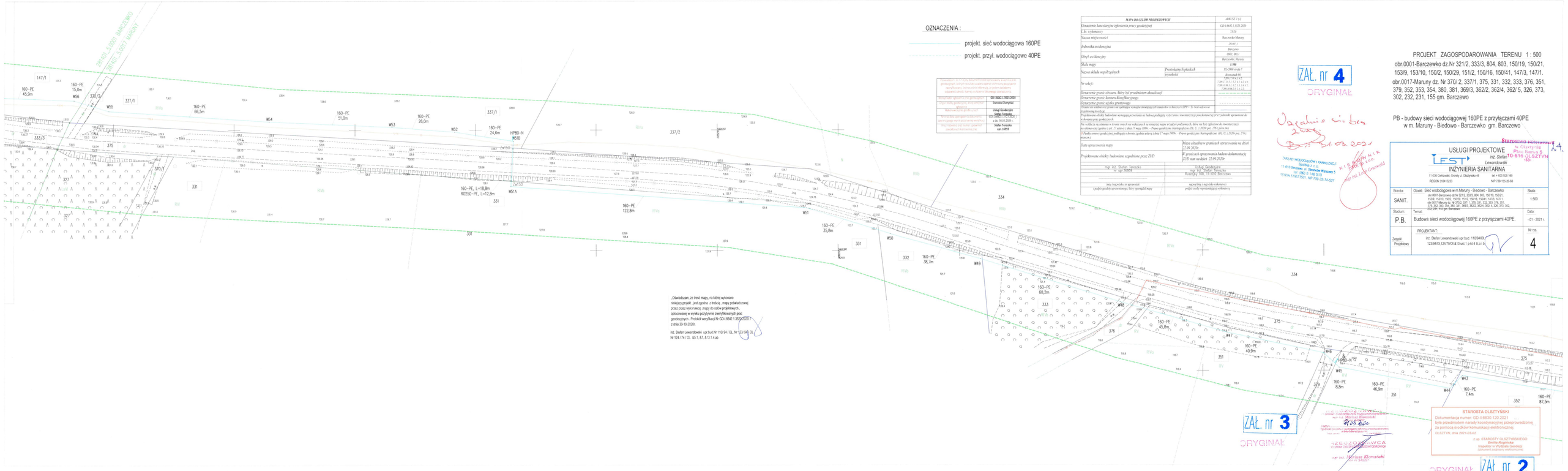

MAPA DO CELÓW PROJEKTOWYCH		ARKUSZ 1 i 2
Oznaczenie kancelaryjne zgłoszenia pracy geodezyjnej		GD-I.6642.1.352.2020
L.dz. wykonawcy		25/20
Nazwa miejscowości		Barczewko-Maruny
Jednostka ewidencyjna		280401_1 Barczewo
Obręb ewidencyjny		0001, 0017 Barczewko, Maruny
Skala mapy		1:500
Nazwa układu współrzędnych	Prostokątnych płaskich	PL-2000 strefa 7
	wysokości	Kronsztad 86
Nr sekcji:		1:2000 (N-34-131-C-c-1-3, N-34-131-C-c-1-4, N-34-131-D-d-2-1, N-34-131-D-d-2-2)
Oznaczenie granic obszaru, który był przedmiotem aktualizacji		-
Oznaczenie granic konturu klasyfikacyjnego		-
Oznaczenie granic użytku gruntowego		-
Informacja o braku możliwości ustalenia granic obszarów o nieustalonym stanie prawnym (art. 5 ust. 2 ustawy o kształtowaniu ustroju rolnego)		-
Projektowane obiekty budowlane wymagają powołania na budowę podlegają wytyczeniu i inwentaryzacji powykonawczej przez jednostki uprawnione do wykonania prac geodezyjnych		
Na wniosku są zobowiązane inwestycji nie wykazanych na mapach urządzeń podziemnych, które nie były zgłoszone do inwentaryzacji powykonawczej zgodnie z art. 17 ustawy z dnia 17 maja 1989r – Prawo geodezyjne i kartograficzne (Dz. U. z 2020r. poz. 276 j.w.nr.)		
W budynku zostaną zrealizowane przyłącza wodociągowe i kanalizacyjne zgodnie z ustawą z dnia 17 maja 1989r – Prawo geodezyjne i kartograficzne (Dz. U. z 2020r. poz. 276 j.w.nr.)		
Data opracowania mapy		Mapa aktualna w granicach opracowania na dzień 22.09.2020r
Projektowane obiekty budowlane uzgodniono przez ZUD		W granicach opracowania budowa dokumentacji 20.09 stan na dzień 22.09.2020r
	mgr. inż. Stefan Tarnicki nr upr. 16/99	Usługi Geodezyjne mgr. inż. Stefan Tarnicki Ruszajny 7/20, 11-700 Barczewo
	imię i nazwisko, nr uprawnień rysunku projektu uprawnionego, który sporządził mapę	nazwa firmy i nazwisko wykonawcy projektu osoby reprezentującej wykonawcę

Oświadczam, że mapa do celów projektowych została wykonana w granicach, których dotyczy zakres prac projektowych i zawiera/nie zawiera informacji, o których mowa w ustawie o ochronie informacji niejawnych.	
Sporządzający projekt prac geodezyjnych imię i nazwisko, nr uprawnień	GD-I.6642.1.352.2020 Tomasz Chomyński
Sprawdzający projekt prac geodezyjnych imię i nazwisko, nr uprawnień	Usługi Geodezyjne Stefan Tarnicki GD-I.6642.1.352.2020.T z dn. 30.10.2020 r.
Data i podpis osoby (osób) uprawnionej do dysponowania zasobem geodezyjnym i kartograficznym	Stefan Tarnicki upr. 16/99

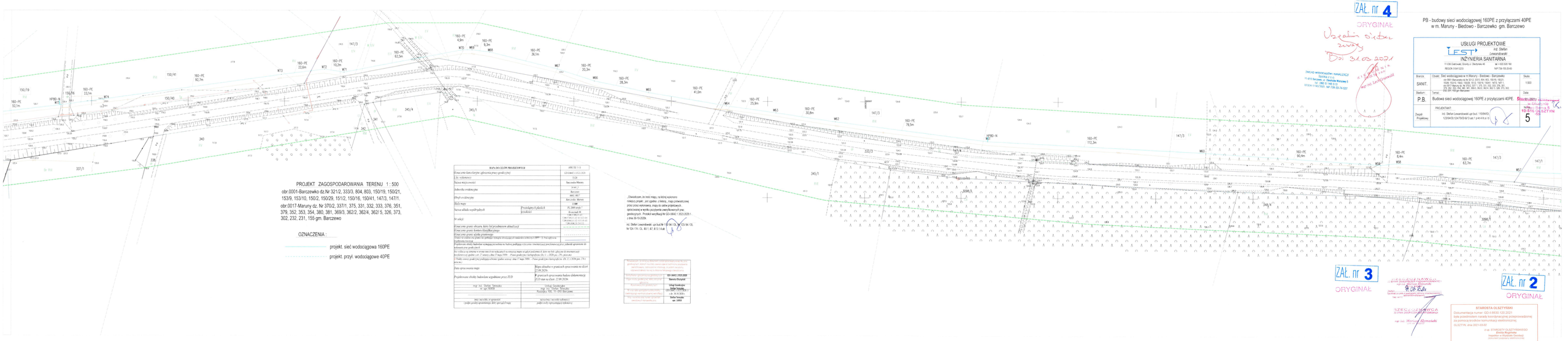

MAPA DO CELÓW PROJEKTOWYCH		1000/2021 r. (-1)
Oznaczenie kartu/ciągłe, sekwencja prac geodezyjnej		GD-0.6831.3.321.2020
Jed. ewidencyjny		1539
Nazwa miejscowości		Barczewko-Maruny
Jednostka ewidencyjna		gmina: 2 Barczewo
Obręb ewidencyjny		0002, 0017 Barczewko - Maruny
Skala mapy		1:500
Numer układu współrzędnych	Przeliczenie z płaskich prostokątnych	PL-2000 strefa 7 Elipsoida: GRS80 Odwzorowanie: PL-2000
Nr sekcji		7.104.17.A.1.1, 7.104.17.A.1.2, 7.104.17.A.1.3, 7.104.17.A.1.4
Oznaczenie granic obszaru, który był przedmiotem aktualizacji		
Oznaczenie granic działek ewidencyjnych		
Oznaczenie granic użytku gruntowego		
Dane o sieciach uzbrojenia terenu pozyskane z zasobów archiwalnych PZGiK - TAK/NIE (jeśli nie dotyczy należy wpisać nie dotyczy)		
Dodatkowe informacje Wykonawca robót budowlanych wystąpi pisemnie na każdej podległej instytucji i inwestorskiej przebiegu przed zakresie uzgodnienie do odbioru prac geodezyjnych Po wykonaniu robót ziemnych w strefie sieci do wykopu należy zgłosić do odbioru geodezyjnego Projektowane sieci gazowe wg. Projektu z dnia 17 maja 1999r. - Prawa geodezyjne i kartograficzne (Dz. U. z 2020 poz. 276 z późn. zm.) Projekty sieci gazowej podlegają uzgodnieniu z Urzędem Górniczym z dnia 17 maja 1999r. - Prawo geodezyjne i kartograficzne (Dz. U. z 2020r poz. 276 z późn. zm.)		
Data opracowania mapy		Mapa aktualna w granicach wyopracowania na dzień 27.09.2020r.
Projektowane obiekty budowlane uzgodnione przez ZUD		Projekt uzgodniony z zakresie badania dokumentacji ZUD nast na Znak: 27.09.2020r.
mgr. inż. Stefan Lewandowski nr upr. 0002		Urząd Gminy Barczewo Pl. Kościuszki 1, 11-010 Barczewo
data i czytelny podpis wykonawcy (wpisy podają wykonawcy, który opracował mapę)		data i czytelny podpis (wpisy osoby reprezentującej wykonawcę)

„Oświadczam, że treść mapy, na której wykonano niniejszy projekt, jest zgodna z stanem, mapy potwierdzonej przez zmiar wykonawczy, mapy do celów projektowych, opracowanej w wyniku przyjęcia zweryfikowanych prac geodezyjnych. Protokół weryfikacji Nr GD-I.6640.1.3723.2020.1. z dnia 30-10-2020r.

mgr. Stefan Lewandowski upr.bud.Nr 15/ 96 / OL, 72/3 /94 / OL Nr 12/1 /74 / OL, 82 / 87, 8/13 / 4 ok

Wykonawca robót budowlanych zgłosi pisemnie na każdej podległej instytucji i inwestorskiej przebiegu przed zakresie uzgodnienie do odbioru prac geodezyjnych	
Projektowane sieci gazowe wg. Projektu z dnia 17 maja 1999r. - Prawa geodezyjne i kartograficzne (Dz. U. z 2020 poz. 276 z późn. zm.)	GD-0.6831.3.321.2020
Projekty sieci gazowej podlegają uzgodnieniu z Urzędem Górniczym z dnia 17 maja 1999r. - Prawo geodezyjne i kartograficzne (Dz. U. z 2020r poz. 276 z późn. zm.)	Barczewko-Maruny
Data opracowania mapy	Urząd Gminy Barczewo Pl. Kościuszki 1, 11-010 Barczewo
Projektowane obiekty budowlane uzgodnione przez ZUD	tel. 89 762 70 00

ZAŁ. nr 4
ORYGINAŁ
Uzgodnienie dyrekcji zarządcy
Dnia 31.03.2021
ZAKŁAD WODOCIĄGÓW I KANALIZACJI Sp.z o.o. 11-010 Barczewo, ul. Obwodnica Wschodnia 2 tel. (089) 762 1440 (0-13) NIP 739-33-74-527
Kierownik Działu Technicznego mgr inż. Leszek Dąbrowski

ZAŁ. nr 3
ORYGINAŁ
UZGODNIENIE NAWIGACYJNE
Starostwo Powiatowe w Olsztynie
Wydział Gospodarki Nieruchomościami i Rolnictwa
ul. Pl. Marii Curie-Skłodowskiej 1, 10-957 Olsztyn
tel. 89 527 29 00, fax 89 527 29 01
UZGODNIONO
Olsztyn, dnia 2021-03-31
mgr inż. Mirosław Kowalski

PB - budowy sieci wodociągowej 160PE z przyłączami 40PE
w m. Maruny - Biedowo - Barczewko gm. Barczewo

USŁUGI PROJEKTOWE
LESTY
inż. Stefan Lewandowski
INŻYNIERIA SANITARNA
11-036 Dadrowski, Gminy ul. Olsztyńska 46 tel. + 433 929 160
REGON 150412220 NIP 739-152-2640

Branża:	Obiekt: Sieć wodociągowa w m.Maruny - Biedowo - Barczewko	Skala:
SANIT.	na dział. Barczewko dz.Nr 321/2, 333/3, 804, 803, 150/19, 150/21, 1539, 153/10, 150/2, 150/29, 1512, 150/16, 150/41, 1473, 1477/1, obr.0017-Maruny dz. Nr 370/2, 337/1, 375, 331, 332, 333, 376, 351, 379, 352, 353, 354, 380, 381, 369/3, 362/2, 362/4, 362/1 5, 326, 373, 302, 232, 231, 155 gm. Barczewo	1:500
Stadium:	Temat:	Data:
P.B.	Budowa sieci wodociągowej 160PE z przyłączami 40PE.	Styczeń 2021
Zespół Projektowy	PROJEKTANT: inż. Stefan Lewandowski upr.bud. 15/96/OL TCZNICA CZKTECH &T.bud.1 (48 8 8 (0-1)	Nr Arkusz 5 / 5 10-010 OLSZTYN 5

STAROSTA OLSZTYŃSKI
Dokumentacja numer: GD-0.6830.120.2021
była przedmiotem narady koordynacyjnej przeprowadzonej za pomocą środków komunikacji elektronicznej.
OLSZTYN, dnia 2021-03-22
z up. STAROSTY OLSZTYŃSKIEGO
Inspektor ds. Geodezji i Gospodarki Nieruchomościami
Justyna Kamińska

PROJEKT ZAGOSPODAROWANIA TERENU 1 : 500

obr.0001-Barczewko dz.Nr 321/2, 333/3, 804, 803, 150/19, 150/21, 153/9, 153/10, 150/2, 150/29, 151/2, 150/16, 150/41, 147/3, 147/1.
obr.0017-Maruny dz. Nr 370/2, 337/1, 375, 331, 332, 333, 376, 351, 379, 352, 353, 354, 380, 381, 369/3, 362/2, 362/4, 362/ 5, 326, 373, 302, 232, 231, 155 gm. Barczewo

OZNACZENIA :

projekt. sieć wodociągowa 160PE

projekt. przył. wodociągowe 40PE

MAPA DO CELÓW PROJEKTOWYCH		ARKUSZ 1 (1)
Oznaczenie kancelaryjne zgłoszenia pracy geodezyjnej		GD-I.6642.1.3523.2020
L.ks. wykonawcy		73/20
Nazwa miejscowości		Barczewko-Maruny
Jednostka ewidencyjna		281401_5 Barczewo
Obręb ewidencyjny		0001; 0017 Barczewko; Maruny
Skala mapy		**1:500**
Nazwa układu współrzędnych	Prostokątnych płaskich	PL-2000 strefa 7
	wysokości	Kronsztadt 86
Nr sekcji:		7.209.17.09.4.1; 4.2; 7.209.17.10.3.1; 3.2; 4.1; 4.2; 4.4; 7.209.18.06.3.1; 3.2; 3.3; 3.4; 4.1; 7.209.18.06.2.3; 2.4; 2.2;
Oznaczenie granic obszaru, który był przedmiotem aktualizacji		
Oznaczenie granic konturu klasyfikacyjnego		
Oznaczenie granic użytku gruntowego		
Granice nie ustalone oraz granice nie spełniające wymogów obowiązujących standardów technicznych (BPP>=3)- brak wpływu na projektowaną inwestycję		
Projektowane obiekty budowlane wymagają pozwolenia na budowę podlegają wytyczeniu i inwentaryzacji powykonawczej przez jednostki uprawnione do wykonania prac geodezyjnych.		
Nie wyklucza się istnienia w terenie innych nie wykazanych na niniejszej mapie urządzeń podziemnych, które nie były zgłoszone do inwentaryzacji powykonawczej zgodnie z art. 27 ustawy z dnia 17 maja 1989r. – Prawo geodezyjne i kartograficzne (Dz. U. z 2020r.poz. 276 z pózn.zm.)		
Punkty osnowy geodezyjnej podlegają ochronie zgodnie ustawą z dnia 17 maja 1989r. – Prawo geodezyjne i kartograficzne (Dz. U. z 2020r.poz. 276 z pózn.zm.)		
Data opracowania mapy		Mapa aktualna w granicach opracowania na dzień 22.09.2020r.
Projektowane obiekty budowlane uzgodnione przez ZUD		W granicach opracowania badano dokumentację ZUD stan na dzień 22.09.2020r.
mgr inż. Stefan Tereszko nr upr.16959		Usługi Geodezyjne mgr inż. Stefan Tereszko Ruszajny 100, 11-010 Barczewo
imię i nazwisko, nr uprawnień i podpis geodety uprawnionego, który sporządził mapę		nazwa/imię i nazwisko wykonawcy podpis osoby reprezentującej wykonawcę

„Oświadczam, że treść mapy, na której wykonano niniejszy projekt , jest zgodna z treścią , mapy poświadczonej przez przez wykonawcę ,mapy do celów projektowych , opracowanej w wyniku pozytywnie zweryfikowanych prac geodezyjnych . Protokół weryfikacji Nr GD-I.6642.1.3523.2020.1 z dnia 30-10-2020r.

inż. Stefan Lewandowski upr.bud.Nr 110/ 94 / OL, Nr 123/ 94 / OL Nr 124 / 74 / OL &5.1, &7, &13.1.4.ab

Poświadczam, że niniejszy dokument został opracowany w wyniku prac geodezyjnych, których rezultaty zawiera operat techniczny pozytywnie zweryfikowany. Jednocześnie informuję, że jestem świadomy odpowiedzialności karnej za złożenie fałszywego oświadczenia.	
Identyfikator zgłoszenia prac geodezyjnych	**GD-I.6642.1.3523.2020**
Organ służby geodezyjnej, który otrzymał zgłoszenie	**Starosta Olsztyński**
Wykonawca prac geodezyjnych	**Usługi Geodezyjne Stefan Tereszko**
Nr oraz data sporządzenia dokumentu zawierającego wynik pozytywnej weryfikacji	GD-I.6642.1.3523.2020_1 z dn. 30.10.2020 r.
Imię i nazwisko oraz numer uprawnień zawodowych kierownika prac	**Stefan Tereszko upr. 16959**

ORYGINAŁ

ZAŁ. nr 3

PB - budowy sieci wodociągowej 160PE z przyłączami 40PE
w m. Maruny - Biedowo - Barczewko gm. Barczewo

RZECZOZNAWCA DO SPRAW ZABEZPIECZEŃ PRZECIWPOŻAROWYCH
mgr inż. Mariusz Klemański
upr. nr 349/97
Olsztyn 31.03.2021
Zgodność projektu z wymogami ochrony przeciwpożarowej stwierdzam bez uwag / z uwagami

RZECZOZNAWCA DO SPRAW ZABEZPIECZEŃ PRZECIWPOŻAROWYCH
mgr inż. Mariusz Klemański
upr. nr 349/97

USŁUGI PROJEKTOWE
LEST inż. Stefan Lewandowski
INŻYNIERIA SANITARNA
11-036 Gietrzwałd, Gronity ul. Olsztyńska 46 tel. + 605 928 160
REGON 510413233 NIP 739-155-20-60

Branża:	Obiekt:	Skala:
SANIT.	Sieć wodociągowa w m.Maruny - Biedowo - Barczewko obr.0001-Barczewko dz.Nr 321/2, 333/3, 804, 803, 150/19, 150/21, 153/9, 153/10, 150/2, 150/29, 151/2, 150/16, 150/41, 147/3, 147/ 1. obr.0017-Maruny dz. Nr 370/2, 337/ 1, 375, 331, 332, 333, 376, 351, 379, 352, 353, 354, 380, 381, 369/3, 362/2, 362/4, 362/ 5, 326, 373, 302, 232, 231, 155 gm. Barczewo	1:500
Stadium:	Temat:	Data:
P.B.	Budowa sieci wodociągowej 160PE z przyłączami 40PE.	- 01 - 2021 r.
Zespół Projektowy	PROJEKTANT: inż. Stefan Lewandowski upr.bud. 110/94/Ol, 123/94/Ol,124/79/Ol &13 ust.1 p-kt 4 lit.a i b	Nr rys. 6

URZĄD MIEJSKI
w Barczewie
Plac Ratuszowy 1
11-010 Barczewo

KOPIA

Starostwo Powiatowe
w Olsztynie
Plac Bema 5
10-516 OLSZTYN
-53-

Barczewo, dnia 09.03.2021r.

27-

BI.7211.37.2021

„LEST"-Stefan Lewandowski
Gronity, ul. Olsztyńska 46
11-036 Gietrzwałd

Dotyczy: uzgodnienia lokalizacji projektowanej sieci wodociągowej 160PE z przyłączami 40PE w m. Maruny, Biedowo, Barczewko gmina Barczewo.

Po rozpatrzeniu wniosku z dnia 03.03.2021 r.

UZGADNIAM

lokalizację projektowanej **sieci wodociągowej 160PE wraz z przyłączami 40PE w działkach gminnych nr 155, 231, 232, 302, 373, 369/3, 381, 380, 379, 376, 370/2 – obręb Maruny, 151/2, 321/2 – obręb Barczewko gmina Barczewo** (drogi wewnętrzne) zgodnie z załączonym projektem zagospodarowania terenu, który jest integralną częścią niniejszego uzgodnienia na niżej podanych warunkach:

1. Roboty wykonać na podstawie i zgodnie z przepisami określonymi w ustawie Prawo budowlane.
2. Zabrania się składowania materiałów i postoju sprzętu w pasie drogowym drogi.
3. Roboty budowlane w pasie drogowym wykonać metodą połówkowego przekopu.
4. Przed rozpoczęciem prac związanych z ułożeniem w pasie drogowym drogi wewnętrznej przyłącza wodociągowego należy wystąpić do Burmistrza Barczewa z następującymi wnioskami:
   - o udzielenie zezwolenia na prowadzenie robót w pasie drogowym (zajęcie pasa drogowego);
   - naliczenie opłaty z tytułu umieszczenia w pasie drogowym drogi wewnętrznej urządzenia infrastruktury technicznej niezwiązanego z potrzebami drogi lub potrzebami ruchu drogowego.
5. Wyżej wymienione wnioski inwestor lub wykonawca z upoważnieniem inwestora winien złożyć w Urzędzie Miejskim w Barczewie na **14 dni** przed planowanym rozpoczęciem robót.
6. W oparciu o złożone wnioski zostaną zawarte umowy cywilno-prawne, w których zostaną naliczone opłaty: za zajęcie pasa drogowego oraz za umieszczenie urządzenia niezwiązanego z potrzebami zarządzania drogi lub potrzebami ruchu drogowego zgodnie z obowiązującymi przepisami.
7. Po zakończeniu prac związanych z ułożeniem **sieci wodociągowej wraz z przyłączami**, działki gminne doprowadzić do stanu pierwotnego.
8. Jeżeli budowa, przebudowa lub remont drogi wymaga przełożenia urządzenia niezwiązanego z potrzebami drogi lub potrzebami ruchu drogowego koszt tego przełożenia ponosi właściciel urządzenia w przypadku, gdy okres umieszczenia urządzenia w pasie drogowym jest dłuższy niż 4 lata, licząc od dnia wydania zezwolenia przez zarządcę drogi.
9. **Niniejsze uzgodnienie jest jednocześnie prawem do dysponowania nieruchomością na cele budowlane i ważne jest 2 lata od daty wystawienia.**

z up. BURMISTRZA BARCZEWA
Iwona Nekert-Ćwiek
[illegible]
Wydziału Budownictwa i Inwestycji

Za zgodność z oryginałem
inż. Stefan Lewandowski
upr. bud. Nr 110/94/OL, Nr 123/94/OL
Nr 124/79/OL § 5. 1. 67. §13.1.4 ab

(00)259007731996076131

PDU.4220.37.2021.IW

POWIATOWA SŁUŻBA DROGOWA
w OLSZTYNIE
ul. Cementowa 3, 10-429 Olsztyn
NIP 739-30-19-602, tel. 089 535 66 3[illegible]

KOPIA

Starostwo Powiatowe
w Olsztynie
Plac Bema 5
10-516 OLSZTYN

ZAŁ. nr 6

Olsztyn, 05 marca 2021 r.

28.

Zakład Wodociągów
i Kanalizacji Sp. z o.o.
ul. Obrońców Warszawy 5
11-010 Barczewo

DECYZJA Nr 32/LS/2021

Na podstawie art. 39 ust. 3 oraz art. 43 ustawy z dnia 21 marca 1985 r. o drogach publicznych (Dz.U. z 2020 r., poz. 407 ze zm.) oraz art. 104 ustawy z dnia 14 czerwca 1960 r. Kodeks postępowania administracyjnego (Dz.U. z 2020 r., poz. 256 ze zm.) oraz uchwały Nr 17/8/2019 Zarządu Powiatu w Olsztynie z dnia 28 lutego 2019 r. w sprawie udzielania upoważnienia do załatwiania spraw w imieniu zarządu wynikających z funkcji zarządcy dróg powiatowych po rozpatrzeniu wniosku dotyczącego lokalizacji sieci wodociągowej w pasie drogowym drogi powiatowej Nr 1442 N działka nr 333/3 obręb Barczewko, działka nr 375 i 353 obręb Maruny, gmina Barczewo. Wniosek złożył **Pana Stefan Lewandowski** w imieniu firmy „LEST" z siedzibą 11-036 Gietrzwałd, Gronity, ul. Olsztyńska 46, działającej z upoważnienia i na rzecz Zakład Wodociągów i Kanalizacji Sp. z o.o. w Barczewie.

Z E Z W A L A M

na lokalizację sieci wodociągowej w pasie drogowym drogi powiatowej Nr 1442 N działka nr 333/3 obręb Barczewko, działka nr 375 i 353 obręb Maruny, gmina Barczewo, **na niżej podanych warunkach:**

1. Trasa przebiegu oraz lokalizacja urządzenia w pasie drogowym, zgodna z załączonym do wniosku planem.
2. Przejście poprzeczne sieci wodociągowej pod drogą powiatową należy zlokalizować minimum 0,4 m poniżej głębokości przemarzania gruntu, w rurze osłonowej, metodą bezwykopową.
3. Po wykonaniu robót związanych z ułożeniem sieci wodociągowej, pas drogowy należy przywrócić do stanu pierwotnego, łącznie z prawidłowym zagęszczeniem wykopów, odtworzeniem zieleni, poboczy, konstrukcji jezdni.
4. Przed przystąpieniem do wykonania robót należy zwrócić się do zarządcy drogi, celem wydania zezwolenia na zajecie pasa drogowego i umieszczenie w pasie drogowym urządzeń infrastruktury technicznej niezwiązanych z potrzebami zarządzania drogami lub potrzebami ruchu drogowego – dostarczając projekt organizacji ruchu i zabezpieczenia robót.
5. Opłata roczna za umieszczenie urządzenia obciążała będzie właściciela urządzenia, a w przypadku zmiany właściciela każdy następca prawny.
6. W przypadku modernizacji lub przebudowy drogi, koszty związane z koniecznością przełożenia lub przebudowy infrastruktury technicznej, zlokalizowanej w pasie drogowym ponosi właściciel przedmiotowego urządzenia, zgodnie z art. 39 cytowanej ustawy o drogach publicznych.
7. Budowa projektowanego urządzenia obcego nie może naruszać prawa własności osób trzecich, a za jego naruszenie odpowiada inwestor.
8. Przed przystąpieniem do jakichkolwiek prac związanych z przedmiotową inwestycją należy sprawdzić przebieg granic pasa drogowego.
9. Niniejsza decyzja wygasa po upływie **2 lat** od daty jej wydania w przypadku niedotrzymania podanych warunków oraz jeżeli w tym okresie urządzenie nie zostanie wybudowane.

UZASADNIENIE

Stosownie do art. 107 § 4 Kodeksu postępowania administracyjnego odstąpiono od uzasadnienia decyzji, gdyż uwzględniono w całości żądania strony.

POUCZENIE

Od niniejszego decyzji służy odwołanie za pośrednictwem Powiatowej Służby Drogowej w Olsztynie do Samorządowego Kolegium Odwoławczego w Olsztynie w terminie 14 dni od dnia jej doręczenia.

Uwagi:
W związku z przebudową przedmiotowej drogi prace należy wykonać przed zakończeniem inwestycji, w uzgodnieniu i w terminie wyznaczonym przez Wykonawcę realizowanej inwestycji.

Z up. ZARZĄDU POWIATU
DYREKTOR
Dariusz Jasiński

Otrzymują:
1. Adresat (pełnomocnik)
2. Aa

Sprawę prowadziła: Iwona Wilga

Za zgodność z oryginałem
inż. Stefan Lewandowski
upr. bud. Nr 110/94/OL, Nr 123/94/OL
Nr 124/79/OL § 5, [illegible] 613.1.4 ab

Starostwo Powiatowe
KOPIA
10-516 OLSZTYN

BURMISTRZ BARCZEWA
Plac Ratuszowy 1
11-010 Barczewo

ZNAK: BI.6733.18.2020

Zakład Wodociągów i Kanalizacji
Spółka z o.o. w Barczewie
WPŁYNĘŁO
2020 -06- 23
282/20
Referent:
Symb. spr.
podpis

Barczewo, dn. 22.06.2020

ZAŁ. nr 7

DECYZJA NR15/20
o lokalizacji inwestycji celu publicznego

Na podstawie art. 50 ust. 1 i 4, art. 51 ust. 1, art. 52, art. 53 ust. 3 i 4, art. 54, art. 55 ustawy z dnia 27 marca 2003 r. o planowaniu i zagospodarowaniu przestrzennym (T.j. Dz. U. z 2020 r. poz. 293) oraz zgodnie z art. 104 ustawy z dnia 14 czerwca 1960 r. - Kodeks postępowania administracyjnego (T.j. Dz. U. z 2020 r. poz. 256)

Po rozpatrzeniu wniosku Zakładu Wodociągów i Kanalizacji Sp. z o.o., ul. Obrońców Warszawy 5, 11-010 Barczewo, w imieniu i na rzecz którego występuje Pan Jacek Kasprzak

Burmistrz Barczewa
U S T A L A
warunki dla lokalizacji inwestycji celu publicznego

1. **Rodzaj inwestycji: budowa sieci wodociągowej wraz z przyłączami na działkach o nr ew. 321/2, 333/3, 804, 803, 150/19, 150/21, 153/9, 153/10, 150/12, 150/29, 151/2, 150/16, 150/41, 147/3, 147/1 w obrębie Barczewko oraz na działkach 370/2, 337/1, 375, 331, 332, 333, 351, 379, 352, 354, 380, 381, 369/3, 362/2, 362/4, 362/5, 326, 373, 302, 232, 231, 155 w obrębie Maruny, gmina Barczewo** – linie rozgraniczające teren inwestycji określają załączniki graficzne nr 1-5 do niniejszej decyzji.

2. **Warunki i szczegółowe zasady zagospodarowania terenu oraz jego zabudowy.**

2.1. Uwarunkowania przestrzenne.

a) Dopuszcza się budowę sieci wodociągowej o maks. łącznej długości do 4450,0 mb (z tolerancją w górę do 5%).
b) Teren po zakończeniu budowy należy przywrócić do stanu pierwotnego.
c) Projektowaną inwestycję należy wykonać zgodnie z przepisami odrębnymi oraz zabezpieczyć przed uszkodzeniem.
d) Należy spełnić wymagania zawarte w Rozporządzeniu Ministra Infrastruktury z dnia 12 kwietnia 2002 r. w sprawie warunków technicznych, jakim powinny odpowiadać budynki i ich usytuowanie (T.j. Dz. U. z 2019 r. poz. 1065).
e) Obiekt budowlany wraz ze związanymi z nim urządzeniami budowlanymi należy, biorąc pod uwagę przewidywany okres użytkowania, projektować i budować w sposób określony w przepisach, w tym techniczno – budowlanych oraz zgodnie z zasadami wiedzy technicznej (ustawa z dnia 7 lipca 1994 r. – Prawo budowlane (T.j. Dz. U. z 2019 r. poz. 1186 z późn. zm.).
f) Projekt budowlany powinien być sporządzony przez uprawnionego projektanta wpisanego na listę członków właściwej izby samorządu zawodowego, w zakresie przewidzianym w Prawie budowlanym (T.j. Dz. U. z 2019 r. poz. 1186 z późn. zm.).
g) Przejścia pod drogami należy wykonać metodą przecisku lub przewiertu sterowanego w rurach osłonowych z PE lub stali.
h) Prace ziemne oraz inne prace z wykorzystaniem sprzętu mechanicznego lub urządzeń technicznych wykonywane w obrębie korzeni lub pnia drzewa, a także w obrębie korzeni lub pędów krzewu należy przeprowadzić w sposób najmniej szkodzący drzewom i krzewom. W przypadku konieczności realizacji inwestycji w obrębie brył korzeniowych zaleca się stosowanie metod bezwykopowych.

Za zgodność z oryginałem
inż. Stefan Lewandowski
upr. bud. Nr 110/94/OL, Nr 123/94/OL
Nr 124/79/OL

KOPIA
Starostwo Powiatowe w Olsztynie
ZAŁ. nr 7
-53-

3. Warunki wynikające z ochrony środowiska oraz dziedzictwa kulturowego.

3.1. Warunki wynikające z ochrony środowiska.

a) Teren planowanej inwestycji położony jest na obszarach objętych formami ochrony, o których mowa w ustawie z dnia 16 kwietnia 2004 r. o ochronie przyrody (T.j. Dz. U. z 2020 r. poz. 55) – na terenie Obszaru Chronionego Krajobrazu Doliny Środkowej Łyny, w którym obowiązują przepisy Uchwały nr XXVI/606/17 Sejmiku Województwa Warmińsko-Mazurskiego z dnia 25 kwietnia 2017 r. w sprawie wyznaczenia Obszaru Chronionego Krajobrazu Doliny Środkowej Łyny (Dz. Urz. Woj. Warm.-Maz. z dnia 26.05.2017 r. poz. 2466).

b) Zgodnie z § 5 pkt. 1 Uchwały nr XXVI/606/17 Sejmiku Województwa Warmińsko-Mazurskiego z dnia 25 kwietnia 2017 r. w sprawie wyznaczenia Obszaru Chronionego Krajobrazu Doliny Środkowej Łyny (Dz. Urz. Woj. Warm.-Maz. z dnia 26.05.2017 r. poz. 2466) zakazuje się w szczególności likwidowania i niszczenia zadrzewień śródpolnych, przydrożnych i nadwodnych, wykonywania prac ziemnych trwale zniekształcających rzeźbę terenu oraz dokonywania zmian stosunków wodnych.

c) Teren wnioskowanej działki znajduje się na obszarze Głównego Zbiornika Wód Podziemnych Olsztyn GZWP nr 213 – ochrona zgodnie z przepisami odrębnymi.

d) Projektowana inwestycja nie należy do rodzaju przedsięwzięć mogących znacząco oddziaływać na środowisko w rozumieniu przepisów Rozporządzenia Rady Ministrów z dnia 9 listopada 2010 r. w sprawie przedsięwzięć mogących znacząco oddziaływać na środowisko (T.j. Dz. U. z 2019 r. poz. 1839).

e) Należy stosować przepisy m. in. ustawy z dnia 27 kwietnia 2001 r. Prawo ochrony środowiska (T.j. Dz. U. z 2019 r. poz. 1396 z późn. zm.), ustawy z dnia 20 lipca 2017 r. Prawo wodne (T.j. Dz. U. z 2020 r. poz. 470), ustawy z dnia 14 grudnia 2012 r. o odpadach (T.j. Dz. U. z 2019 r. poz. 701), Rozporządzenia Ministra Środowiska z dnia 14 czerwca 2007 r. w sprawie dopuszczalnych poziomów hałasu w środowisku (T.j. Dz. U. z 2014 r. poz. 112).

3.2. Warunki wynikające z ochrony dziedzictwa kulturowego.

a) Na przedmiotowym obszarze nie występują ograniczenia wynikające z ochrony dziedzictwa kulturowego.

b) Zgodnie z ustawą z dnia 23 lipca 2003 r. o ochronie zabytków i opiece nad zabytkami (T.j. Dz. U. z 2020 r. poz. 282), kto w trakcie prowadzenia robót budowlanych lub ziemnych odkrył przedmiot, co do którego istnieje przypuszczenie, iż jest on zabytkiem, jest obowiązany: wstrzymać wszelkie roboty mogące uszkodzić lub zniszczyć odkryte przedmioty, zabezpieczyć, przy użyciu dostępnych środków, ten przedmiot i miejsce jego odkrycia, niezwłocznie zawiadomić o tym właściwego Wojewódzkiego Konserwatora Zabytków, a jeśli nie jest to możliwe, Burmistrza Barczewa.

4. Warunki obsługi w zakresie infrastruktury technicznej.

4.1. Przyłączenie do istniejącej sieci wodociągowej na warunkach określonych przez zarządcę sieci.

4.2. Projektowana inwestycja nie może kolidować z innymi sieciami - usunięcie ewentualnych kolizji z istniejącym uzbrojeniem terenu należy zrealizować zgodnie z warunkami określonymi przez dysponentów sieci.

5. Warunki obsługi komunikacyjnej.

5.1. Obsługa i konserwacja w oparciu o działki, przez które przebiega projektowa sieć, na warunkach określonych przez zarządców nieruchomości.

5.2. Przejście przez drogi należy zrealizować na warunkach określonych przez zarządcę drogi. Zgodnie z art. 39 ust. 1 pkt 1 ustawy o drogach publicznych (T.j. Dz. U. z 2020 r. poz. 470), trasę wzdłuż dróg publicznych lokalizuje się poza pasem drogowym. W szczególnych przypadkach, zgodnie z art. 39 ust. 3. ww. ustawy, dopuszcza się lokalizowanie urządzeń podziemnych w pasie drogowym za zgodą właściwego zarządcy drogi.

5.3. Należy stosować przepisy ustawy z dnia 21 marca 1985 r. o drogach publicznych (T.j. Dz. U. z 2020 r. poz. 470).

Za zgodność z oryginałem
inż. Stefan Lewandowski
upr. bud. Nr 110/94/OL, Nr 123/94/OL

Starostwo Powiatowe
w Olsztynie
Plac Bema 5
10-516 OLSZTYN
KOPIA ZAŁ. III 7

6. Wymagania dotyczące ochrony interesów osób trzecich.

6.1. Inwestycję sytuować i roboty prowadzić przy uwzględnieniu wymagań dotyczących ochrony uzasadnionych interesów osób trzecich – w szczególności określonych w art. 5, ust. 1 i 2 Ustawy z dnia 7 lipca 1994 r. – Prawo budowlane (T.j. Dz. U. z 2019 r. poz. 1186 z późn. zm.).

6.2. Decyzja niniejsza nie rodzi praw do terenu oraz nie narusza własności i uprawnień osób trzecich.

7. Zgodnie z art. 7 ustawy z dnia 3 lutego 1995 r. o ochronie gruntów rolnych i leśnych (T.j. Dz. U. z 2017 r. poz. 1161 ze zm.) realizacja inwestycji nie wymaga zgody na zmianę przeznaczenia gruntów rolnych na cele nierolnicze oraz gruntów leśnych na cele nieleśne, ponieważ dotyczy podziemnej infrastruktury technicznej i nie zmienia przeznaczenia gruntu (art. 4 pkt 6 ustawy), a zatem inwestycja nie wymaga wyłączenia gruntów z produkcji rolnej. Po realizacji inwestycji grunt należy przywrócić do stanu pierwotnego.

8. Niezbędne dokumenty i uzgodnienia.

8.1. W zakresie uzyskania pozwolenia na budowę lub zgłoszenia rozpoczęcia budowy i zamiaru wykonania robót budowlanych niewymagających uzyskania pozwolenia na budowę – należy stosować przepisy ustawy Prawo budowlane (T.j. Dz. U. z 2019 r. poz. 1186 z późn. zm.).

8.2. W zależności od rodzaju inwestycji projekt budowlany wymaga uzgodnienia zgodnie z art. 28b ustawy z dnia 17 maja 1989 r. Prawo geodezyjne i kartograficzne (T.j. Dz. U. z 2020 r. poz. 276).

UZASADNIENIE

Dnia 13.05.2020 r. wpłynął wniosek (wniosek z dnia: 13.05.2020 r.) złożony przez Zakład Wodociągów i Kanalizacji Sp. z o.o. o ustalenie lokalizacji inwestycji celu publicznego dotyczącego budowy sieci wodociągowej wraz z przyłączami na działkach o nr ew. 321/2, 333/3, 804, 803, 150/19, 150/21, 153/9, 153/10, 150/12, 150/29, 151/2, 150/16, 150/41, 147/3, 147/1 w obrębie Barczewko oraz na działkach 370/2, 337/1, 375, 331, 332, 333, 351, 379, 352, 354, 380, 381, 369/3, 362/2, 362/4, 362/5, 326, 373, 302, 232, 231, 155 w obrębie Maruny, gmina Barczewo.

Zgodnie z art. 6 ust. 3 ustawy o gospodarce nieruchomościami z dnia 21 sierpnia 1997 roku (T.j. Dz. U. z 2020 r. poz. 65) (tj. *Celami publicznymi w rozumieniu ustawy są: (...) „budowa i utrzymywanie publicznych urządzeń służących do zaopatrzenia ludności w wodę, gromadzenia, przesyłania, oczyszczania i odprowadzania ścieków oraz odzysku i unieszkodliwiania odpadów, w tym ich składowania"*) przedmiotowe zamierzenie budowlane należy do inwestycji celu publicznego.

Z uwagi na fakt, iż wnioskowany teren nie posiada uchwalonego miejscowego planu zagospodarowania przestrzennego, zgodnie z art. 50 ust. 1 ustawy o planowaniu i zagospodarowaniu przestrzennym, należało ustalić lokalizację inwestycji celu publicznego w drodze decyzji.

Na podstawie art. 61- Kodeksu postępowania administracyjnego oraz art. 53 ust. 1 i art. 53 ust. 4 pkt. 9 w/w ustawy o planowaniu i zagospodarowaniu przestrzennym przeprowadzono stosowne postępowanie administracyjne.

Zgodnie z art. 53 ust. 4 pkt 5 uzyskano uzgodnienie z Ministrem Środowiska jako organem właściwym do uzgadniania w zakresie udokumentowanych złóż kopalin i wód podziemnych- na podstawie art 53 ust 5 poprzez niezajęcie stanowiska przez organ.
Zgodnie z art. 53 ust. 4 pkt 6 uzyskano uzgodnienie ze Starostą Powiatu jako organem właściwym do uzgadniania w zakresie ochrony gruntów rolnych (Postanowienie NR GN-III.673.517.2020 z dnia 1.06.2020r.)
Zgodnie z art. 53 ust. 4 pkt 6 uzyskano uzgodnienie z Regionalną Dyrekcją Lasów Państwowych jako organem właściwym do uzgadniania w zakresie ochrony gruntów leśnych (Postanowienie NR ZS.224.229.2020.EP z dnia 3.06.2020r.)

Za zgodność z oryginałem
inż. Stefan Lewandowski
upr. bud. Nr 110/94/OL, Nr 123/94/OL
Nr 124/79/OL 6.5, 1.67, 613.1.4 ab

Starostwo Powiatowe
w Olsztynie
KOPIA ZAŁ. NR 7

Zgodnie z art. 53 ust. 4 pkt 6 uzyskano uzgodnienie z Państwowym Gospodarstwem Wodnym Wody Polskie jako organem właściwym do uzgadniania w zakresie melioracji- na podstawie art 53 ust 5 poprzez niezajęcie stanowiska przez organ.
Zgodnie z art. 53 ust. 4 pkt 8 uzyskano uzgodnienie z Regionalnym Dyrektorem Ochrony Środowiska w odniesieniu do obszarów objętych ochroną na podstawie przepisów o ochronie przyrody na podstawie art 53 ust 5 poprzez niezajęcie stanowiska przez organ..
Zgodnie z art. 53 ust. 4 pkt 9 uzyskano uzgodnienie z zarządcą drogi powiatowej jako organem właściwym do uzgadniania w zakresie obszarów przyległych do pasa drogowego na podstawie art 53 ust 5 poprzez niezajęcie stanowiska przez organ..

W wyniku przeprowadzonej analizy materiałów źródłowych stwierdzono, iż istnieje możliwość budowy sieci wodociągowej wraz z przyłączami na działkach o nr ew. 321/2, 333/3, 804, 803, 150/19, 150/21, 153/9, 153/10, 150/12, 150/29, 151/2, 150/16, 150/41, 147/3, 147/1 w obrębie Barczewko oraz na działkach 370/2, 337/1, 375, 331, 332, 333, 351, 379, 352, 354, 380, 381, 369/3, 362/2, 362/4, 362/5, 326, 373, 302, 232, 231, 155 w obrębie Maruny, gmina Barczewo, zatem zgodnie z treścią art. 56 ustawy o planowaniu i zagospodarowaniu przestrzennym, stanowiącym:
„Nie można odmówić ustalenia lokalizacji inwestycji celu publicznego, jeżeli zamierzenie inwestycyjne jest zgodne z przepisami odrębnymi."
należało orzec jak w sentencji decyzji.

Zgodnie z wymogami określonymi w art. 60 ust. 4 ustawy o planowaniu i zagospodarowaniu przestrzennym projekt niniejszej decyzji sporządzony został przez osobę posiadającą kwalifikacje do wykonywania zawodu, urbanisty na terytorium Rzeczypospolitej Polskiej uzyskane na podstawie ustawy z dnia 15 grudnia 2000 r. o samorządach zawodowych architektów oraz inżynierów budownictwa (T.j. Dz. U. z 2019 r. poz. 1117).

Decyzja jest zgodna z obowiązującymi przepisami prawa i jest kompletna z punktu widzenia celu, któremu ma służyć.

POUCZENIE

Wnioskodawcy, który nie uzyskał prawa do terenu, nie przysługuje roszczenie o zwrot nakładów poniesionych w związku z otrzymaniem decyzji.

Nie stwierdza się nieważności decyzji o ustaleniu lokalizacji celu publicznego, jeżeli od dnia jej doręczenia lub ogłoszenia minęło 12 miesięcy. Art. 158 § 2 Kodeksu postępowania administracyjnego stosuje się odpowiednio (art. 53 ust. 7 ustawy o planowaniu i zagospodarowaniu przestrzennym).

Nie uchyla się decyzji o ustaleniu lokalizacji celu publicznego w przypadku wznowienia postępowania na podstawie art. 145 §1 pkt. 4 Kpa, jeżeli upłynęło 12 miesięcy od dnia jej doręczenia lub ogłoszenia, zgodnie z art. 53 ust. 7 w/w ustawy o planowaniu i zagospodarowaniu przestrzennym.

Burmistrz Barczewa jest obowiązany, za zgodą strony, na rzecz której decyzja niniejsza została wydana, do przeniesienia tej decyzji na rzecz innej osoby, jeżeli przyjmuje ona wszystkie warunki wydane w tej decyzji. Stronami w postępowaniu o przeniesienie decyzji są jedynie podmioty, między którymi ma być dokonane jej przeniesienie.

W odniesieniu do tego samego terenu decyzję o warunkach zabudowy można wydać więcej niż jednemu wnioskodawcy, doręczając odpis decyzji do wiadomości pozostałym wnioskodawcom i właścicielowi lub użytkownikowi wieczystemu nieruchomości.

Od niniejszej decyzji służy stronom odwołanie do Samorządowego Kolegium Odwoławczego w Olsztynie. Odwołanie wnosi się za pośrednictwem tutejszego organu w terminie 14 dni od dnia doręczenia decyzji.

Za zgodność z oryginałem
inż. Stefan Lewandowski
upr. bud. Nr 110/94/OL, Nr 123/94/OL
Nr 124/75/OL § 5. 1. 67, § 13. 1. 4 ab

Starostwo Powiatowe w Olsztynie Plac Bema 5 10 516 OLSZTYN 53-

33.

KOPIA

ZAŁ. nr 7

W trakcie biegu terminu do wniesienia odwołania strona może zrzec się prawa do wniesienia odwołania wobec organu administracji publicznej, który wydał decyzję. Z dniem doręczenia organowi administracji publicznej oświadczenia o zrzeczeniu się prawa do wniesienia odwołania przez ostatnią ze stron postępowania, decyzja staje się ostateczna i prawomocna, co oznacza, iż decyzja podlega natychmiastowemu wykonaniu i brak jest możliwości zaskarżenia decyzji do Wojewódzkiego Sądu Administracyjnego. Nie jest możliwe skuteczne cofnięcie oświadczenia o zrzeczeniu się prawa do wniesienia odwołania.

Jeżeli niniejsza decyzja została wydana z naruszeniem przepisów postępowania, a konieczny do wyjaśnienia zakres sprawy ma istotny wpływ na jej rozstrzygnięcie, na zgodny wniosek wszystkich stron zawarty w odwołaniu, organ odwoławczy przeprowadza postępowanie wyjaśniające w zakresie niezbędnym do rozstrzygnięcia sprawy. Organ odwoławczy przeprowadza postępowanie wyjaśniające także wówczas, gdy jedna ze stron zawarła w odwołaniu wniosek o przeprowadzenie przez organ odwoławczy postępowania wyjaśniającego w zakresie niezbędnym do rozstrzygnięcia sprawy, a pozostałe strony wyraziły na to zgodę w terminie czternastu dni od dnia doręczenia im zawiadomienia o wniesieniu odwołania, zawierającego wniosek o przeprowadzenie przez organ odwoławczy postępowania wyjaśniającego w zakresie niezbędnym do rozstrzygnięcia sprawy.

Załączniki:

1. Mapy w skali 1:2000 stanowią załączniki graficzne nr 1-5 do decyzji, które otrzymuje inwestor, i które znajdują się w aktach sprawy do zapoznania się w Urzędzie Miejskim w Barczewie.

Otrzymują:

1. Zakład Wodociągów i Kanalizacji Sp. z o.o., ul. Obrońców Warszawy 5, 11-010 Barczewo.
2. Pozostałe strony postępowania według rozdzielnika.
3. A/a.

z up. BURMISTRZA BARCZEWA
Iwona Nobert-Ćwiek
KIEROWNIK
Wydziału Budownictwa i Inwestycji

URZĄD MIEJSKI
w Barczewie
Plac Ratuszowy 1
11-010 Barczewo
woj. warmińsko-mazurskie

Barczewo, 8.12.2020 r.

DECYZJA niniejsza stała się ostateczna
w dniu 24.07.2020 r.
wobec niezaskarżenia jej przez strony
w ustalonym terminie.

z up. BURMISTRZA BARCZEWA
podpis: .....
Iwona Nobert-Ćwiek
KIEROWNIK
Wydziału Budownictwa i Inwestycji

Za zgodność z oryginałem
inż. Stefan Lewandowski
upr. bud. Nr 110/94/OL, Nr 123/94/OL
Nr 124/79/OL § 5. 1. 07. §13.1.4 ab

Poświadcza się zgodność niniejszej kopii z treścią materiału państwowego zasobu geodezyjnego i kartograficznego	
Organ prowadzący państwowy zasób geodezyjny i kartograficzny	STAROSTA OLSZTYŃSKI
Nazwa materiału zasobu	MAPA EWIDENCYJNA skala 1:2000
Identyfikator ewidencyjny materiału zasobu	P.2814.2015.200
Data wykonania kopii	2019-11-26
Imię, nazwisko i podpis osoby reprezentującej organ	z up. STAROSTY OLSZTYŃSKIEGO Dorota Kołaczkowska podinspektor w Wydziale Geodezji

Legenda:

Linie rozgraniczające teren inwestycji

0 20 50 100 m

KOPIA ZAŁ. nr 7

ZNAK:	Z dnia:
ZAŁĄCZNIK NR 1 DO DECYZJI O USTALENIU LOKALIZACJI INWESTYCJI CELU PUBLICZNEGO DLA DZIAŁEK O NR EW. 321/2, 333/3, 804, 803, 150/19, 150/21, 153/9, 153/10, 150/12, 150/29, 151/2, 150/16, 150/41, 147/3, 147/1 W OBRĘBIE BARCZEWKO ORAZ DZIAŁEK 370/2, 337/1, 375, 331, 332, 333, 351, 379, 352, 354, 380, 381, 369/3, 362/2, 362/4, 362/5, 326, 373, 302, 232, 231, 155 W OBRĘBIE MARUNY, GMINA BARCZEWO	SKALA 1:2000

Za zgodność z oryginałem
inż. Stefan Lewandowski
upr. bud. Nr 110/94/OL, Nr 123/94/OL

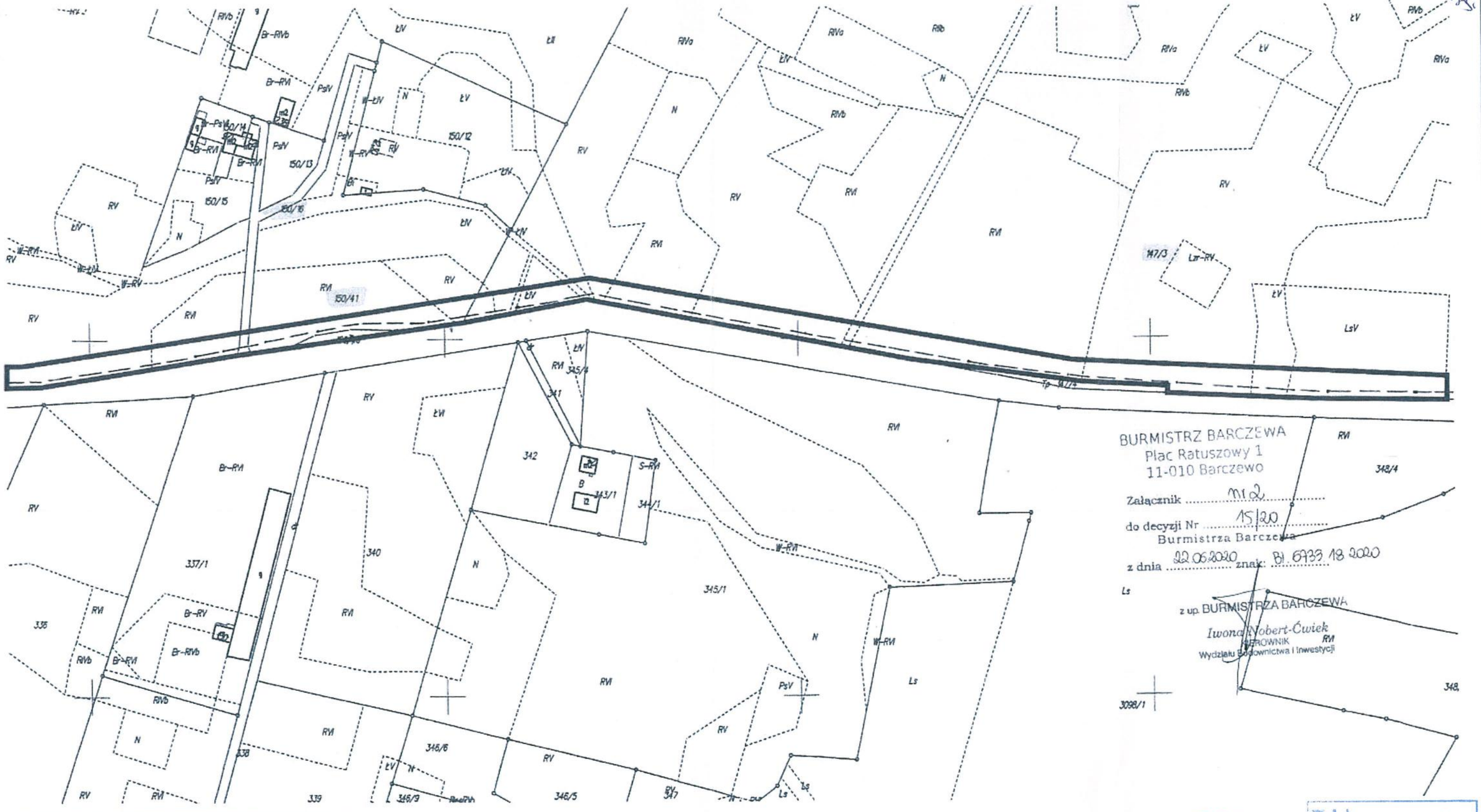

BURMISTRZ BARCZEWA
Plac Ratuszowy 1
11-010 Barczewo

Załącznik ..... nr 2 .....

do decyzji Nr ..... 15/20 .....
Burmistrza Barczewa

z dnia 22.06.2020 znak: BI.6733.18.2020

z up. BURMISTRZA BARCZEWA
Iwona Robert-Ćwiek
KIEROWNIK
Wydziału Budownictwa i Inwestycji

Poświadcza się zgodność niniejszej kopii z treścią materiału państwowego zasobu geodezyjnego i kartograficznego	
Organ prowadzący państwowy zasób geodezyjny i kartograficzny	STAROSTA OLSZTYŃSKI
Nazwa materiału zasobu	MAPA EWIDENCYJNA skala 1:2000
Identyfikator ewidencyjny materiału zasobu	P.2814.2015.200
Data wykonania kopii	2019-11-26
Imię, nazwisko i podpis osoby reprezentującej organ	z up. STAROSTY OLSZTYŃSKIEGO Dorota Kołaczkiewicz podinspektor w Wydziale Geodezji

Legenda:

Linie rozgraniczające teren inwestycji

0 20 50 100 m

KOPIA

ZAŁ. nr 7

ZNAK: ..... Z dnia: .....

ZAŁĄCZNIK NR 2 DO DECYZJI O USTALENIU LOKALIZACJI INWESTYCJI CELU PUBLICZNEGO DLA DZIAŁEK O NR EW. 321/2, 333/3, 804, 803, 150/19, 150/21, 153/9, 153/10, 150/12, 150/29, 151/2, 150/16, 150/41, 147/3, 147/1 W OBRĘBIE BARCZEWKO ORAZ DZIAŁEK 370/2, 337/1, 375, 331, 332, 333, 351, 379, 352, 354, 380, 381, 369/3, 362/2, 362/4, 362/5, 326, 373, 302, 232, 231, 155 W OBRĘBIE MARUNY, GMINA BARCZEWO

SKALA 1:2000

Za zgodność z oryginałem
inż. Stefan Lewandowski
upr. bud. Nr 110/94/OL, Nr 123/94/OL
Nr 124/79/OL

36.

BURMISTRZ BARCZEWA
Plac Ratuszowy 1
11-010 Barczewo

Załącznik nr 3
do decyzji Nr 15/20
Burmistrza Barczewa
z dnia 22.06.2020 znak: BI.6733.18.2020

z up. BURMISTRZA BARCZEWA
Iwona Nobert-Ćwiek
KIEROWNIK
Wydziału Budownictwa i Inwestycji

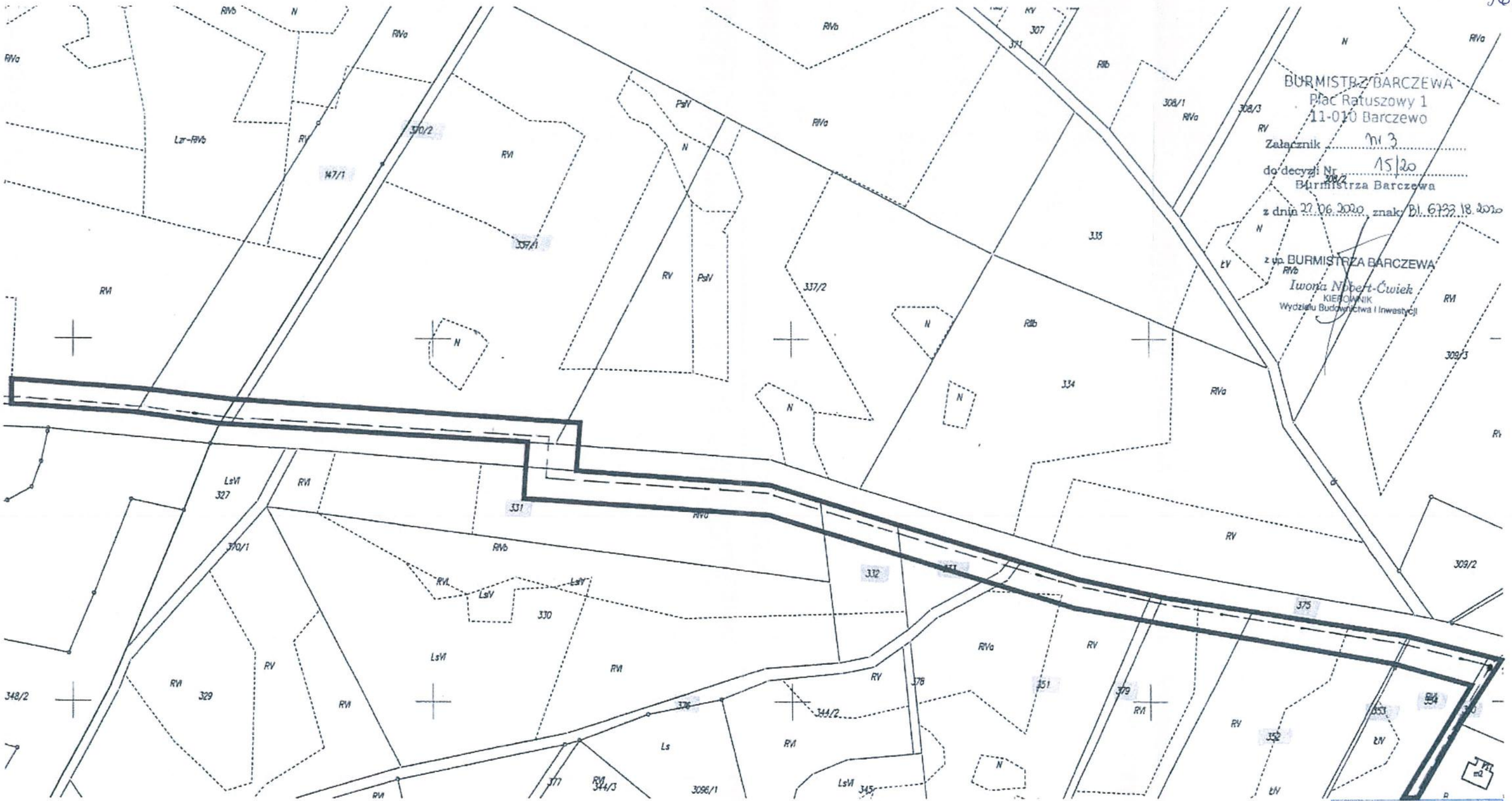

KOPIA ZAŁ. nr 7

Poświadcza się zgodność niniejszej kopii z treścią materiału państwowego zasobu geodezyjnego i kartograficznego	
Organ prowadzący państwowy zasób geodezyjny i kartograficzny	STAROSTA OLSZTYŃSKI
Nazwa materiału zasobu	MAPA EWIDENCYJNA skala 1:2000
Identyfikator ewidencyjny materiału zasobu	P.2814.2015.200
Data wykonania kopii	2019-11-26
Imię, nazwisko i podpis osoby reprezentującej organ	z up. STAROSTY OLSZTYŃSKIEGO Dorota Kołaczkowska podinspektor w Wydziale Geodezji

Legenda:

Linie rozgraniczające teren inwestycji

0 20 50 100 m

ZNAK:	Z dnia
ZAŁĄCZNIK NR 3 DO DECYZJI O USTALENIU LOKALIZACJI INWESTYCJI CELU PUBLICZNEGO DLA DZIAŁEK O NR EW. 321/2, 333/3, 804, 803, 150/19, 150/21, 153/9, 153/10, 150/12, 150/29, 151/2, 150/16, 150/41, 147/3, 147/1 W OBRĘBIE BARCZEWKO ORAZ DZIAŁEK 370/2, 337/1, 375, 331, 332, 333, 351, 379, 352, 354, 380, 381, 369/3, 362/2, 362/4, 362/5, 326, 373, 302, 232, 231, 155 W OBRĘBIE MARUNY, GMINA BARCZEWO	SKALA 1:2000

Za zgodność z oryginałem
inż. Stefan Lewandowski
upr. bud. Nr 110/94/OL, Nr 123/94/OL
124/79/OL § 5, 1, §7, §13.1.4 ab

37.

Poświadcza się zgodność niniejszej kopii z treścią materiału państwowego zasobu geodezyjnego i kartograficznego	
Organ prowadzący państwowy zasób geodezyjny i kartograficzny	STAROSTA OLSZTYŃSKI
Nazwa materiału zasobu	MAPA EWIDENCYJNA skala 1:2000
Identyfikator ewidencyjny materiału zasobu	P.2814.2015.200
Data wykonania kopii	2019-11-26
Imię, nazwisko i podpis osoby reprezentującej organ	z up. STAROSTY OLSZTYŃSKIEGO Dorota Kołczyńska Podinspektor w Wydziale Geodezji

KOPIA ZAŁ. nr 7

BURMISTRZ BARCZEWA
Plac Ratuszowy 1
11-010 Barczewo

0 20 50 100 m

Załącznik ..... nr 4
do decyzji Nr 15/20
Burmistrza Barczewa
z dnia 22.06.2020 znak: BI.6733.18.2020

z up. BURMISTRZA BARCZEWA
Iwona Nobert-Ćwiek
KIEROWNIK
Wydziału Budownictwa i Inwestycji

Legenda:

Linie rozgraniczające teren inwestycji

ZNAK:	Z dnia: .....
ZAŁĄCZNIK NR 4 DO DECYZJI O USTALENIU LOKALIZACJI INWESTYCJI CELU PUBLICZNEGO DLA DZIAŁEK O NR EW. 321/2, 333/3, 804, 803, 150/19, 150/21, 153/9, 153/10, 150/12, 150/29, 151/2, 150/16, 150/41, 147/3, 147/1 W OBRĘBIE BARCZEWKO ORAZ DZIAŁEK 370/2, 337/1, 375, 331, 332, 333, 351, 379, 352, 354, 380, 381, 369/3, 362/2, 362/4, 362/5, 326, 373, 302, 232, 231, 155 W OBRĘBIE MARUNY, GMINA BARCZEWO	SKALA 1:2000

Za zgodność z oryginałem
inż. Stefan Lewandowski
upr. bud. Nr 110/94/OL, Nr 123/94/OL
Nr 124/79/OL § 5. 1, 87, §13.1.4 ab

Poświadcza się zgodność niniejszej kopii z treścią materiału państwowego zasobu geodezyjnego i kartograficznego	
Organ prowadzący państwowy zasób geodezyjny i kartograficzny	STAROSTA OLSZTYŃSKI
Nazwa materiału zasobu	MAPA EWIDENCYJNA skala 1:2000
Identyfikator ewidencyjny materiału zasobu	P.2814.2015.200
Data wykonania kopii	2019-11-26
Imię, nazwisko i podpis osoby reprezentującej organ	z up. STAROSTY OLSZTYŃSKIEGO Dorota Kołodziejska podinspektor w Wydziale Geodezji

0 20 50 100 m

KOPIA

ZAŁ. Nr 7

BURMISTRZ BARCZEWA
Plac Ratuszowy 1
11-010 Barczewo
Załącznik ..... nr 5
do decyzji Nr 15/20
Burmistrza Barczewa
z dnia 22.06.2020 znak: BI.6732.18.2020

z up. BURMISTRZA BARCZEWA
Iwona Nobert-Ćwiek
KIEROWNIK
Wydziału Budownictwa i Inwestycji

Legenda:

Linie rozgraniczające teren inwestycji

ZNAK:	Z dnia: .....
ZAŁĄCZNIK NR 5 DO DECYZJI O USTALENIU LOKALIZACJI INWESTYCJI CELU PUBLICZNEGO DLA DZIAŁEK O NR EW. 321/2, 333/3, 804, 803, 150/19, 150/21, 153/9, 153/10, 150/12, 150/29, 151/2, 150/16, 150/41, 147/3, 147/1 W OBRĘBIE BARCZEWKO ORAZ DZIAŁEK 370/2, 337/1, 375, 331, 332, 333, 351, 379, 352, 354, 380, 381, 369/3, 362/2, 362/4, 362/5, 326, 373, 302, 232, 231, 155 W OBRĘBIE MARUNY, GMINA BARCZEWO	SKALA 1:2000

Za zgodność z oryginałem
inż. Stefan Lewandowski
upr. bud. Nr 110/94/OL, Nr 123/94/OL
Nr 124/79/OL § 5, 1, 57, § 13.1.4 ab

Starostwo Powiatowe
w Olsztynie
Plac Bema
10-516 OLSZTYN
KOPIA

BURMISTRZ BARCZEWA
Plac Ratuszowy 1
11-010 Barczewo

ZNAK: BI.6733.2.2021

Urząd Miasta i Gminy w Barczewie
WPŁYNĘŁO
2021 -02- 11
62/21
Referent: .....
Symb. spr. .....
podpis: .....

Barczewo, dn. 9.02.2021

ZAŁ. nr 8

DECYZJA NR 3/21
o lokalizacji inwestycji celu publicznego

Na podstawie art. 50 ust. 1 i 4, art. 51 ust. 1, art. 52, art. 53 ust. 3 i 4, art. 54, art. 55 ustawy z dnia 27 marca 2003 r. o planowaniu i zagospodarowaniu przestrzennym (T.j. Dz. U. z 2020 r. poz. 293 z późn. zm.) oraz zgodnie z art. 104 ustawy z dnia 14 czerwca 1960 r. - Kodeks postępowania administracyjnego (T.j. Dz. U. z 2020 r. poz. 256 z późn. zm.)

Po rozpatrzeniu wniosku Zakładu Wodociągów i Kanalizacji Sp. z o.o., ul. Obrońców Warszawy 5, 11-010 Barczewo, w imieniu i na rzecz którego występuje Pan Jacek Kasprzak

Burmistrz Barczewa
U S T A L A
warunki dla lokalizacji inwestycji celu publicznego

1. **Rodzaj inwestycji: budowa sieci wodociągowej na działce o nr ew. 150/2 w obrębie Barczewko oraz na działkach 376 i 353 w obrębie Maruny, gmina Barczewo** – linie rozgraniczające teren inwestycji określają załączniki graficzne nr 1-2 do niniejszej decyzji.

2. **Warunki i szczegółowe zasady zagospodarowania terenu oraz jego zabudowy.**

2.1. Uwarunkowania przestrzenne.

a) Dopuszcza się budowę sieci wodociągowej o maks. łącznej długości do 166,0 mb (z tolerancją w górę do 5%).
b) Teren po zakończeniu budowy należy przywrócić do stanu pierwotnego.
c) Projektowaną inwestycję należy wykonać zgodnie z przepisami odrębnymi oraz zabezpieczyć przed uszkodzeniem.
d) Należy spełnić wymagania zawarte w Rozporządzeniu Ministra Infrastruktury z dnia 12 kwietnia 2002 r. w sprawie warunków technicznych, jakim powinny odpowiadać budynki i ich usytuowanie (T.j. Dz. U. z 2019 r. poz. 1065).
e) Obiekt budowlany wraz ze związanymi z nim urządzeniami budowlanymi należy, biorąc pod uwagę przewidywany okres użytkowania, projektować i budować w sposób określony w przepisach, w tym techniczno – budowlanych oraz zgodnie z zasadami wiedzy technicznej (ustawa z dnia 7 lipca 1994 r. – Prawo budowlane (T.j. Dz. U. z 2020 r. poz. 1333).
f) Projekt budowlany powinien być sporządzony przez uprawnionego projektanta wpisanego na listę członków właściwej izby samorządu zawodowego, w zakresie przewidzianym w Prawie budowlanym (T.j. Dz. U. z 2020 r. poz. 1333).
g) Przejścia pod drogami należy wykonać metodą przecisku lub przewiertu sterowanego w rurach osłonowych z PE lub stali.
h) Prace ziemne oraz inne prace z wykorzystaniem sprzętu mechanicznego lub urządzeń technicznych wykonywane w obrębie korzeni lub pnia drzewa, a także w obrębie korzeni lub pędów krzewu należy przeprowadzić w sposób najmniej szkodzący drzewom i krzewom. W przypadku konieczności realizacji inwestycji w obrębie brył korzeniowych zaleca się stosowanie metod bezwykopowych.

3. **Warunki wynikające z ochrony środowiska oraz dziedzictwa kulturowego.**

3.1. Warunki wynikające z ochrony środowiska.

a) Teren planowanej inwestycji położony jest na obszarach objętych formami ochrony, o których mowa w ustawie z dnia 16 kwietnia 2004 r. o ochronie przyrody (T.j. Dz. U. z 2020 r. poz. 55 z późn. zm.) – na terenie Obszaru Chronionego Krajobrazu Doliny Środkowej Łyny, w którym obowiązują przepisy Uchwały nr XXVI/606/17 Sejmiku Województwa Warmińsko-Mazurskiego

Za zgodność z oryginałem
inż. Stefan Lewandowski
upr. bud. Nr 110/94/OL, Nr 123/94/OL
Nr 124/79/OL § 5. 1. ST. 513.1.4 ab

Starostwo Powiatowe
w Olsztynie
Plac Bema 5
10-516 OLSZTYN
53-
KOPIA ZAŁ. nr 8

z dnia 25 kwietnia 2017 r. w sprawie wyznaczenia Obszaru Chronionego Krajobrazu Doliny Środkowej Łyny (Dz. Urz. Woj. Warm.-Maz. z dnia 26.05.2017 r. poz. 2466).

b) Zgodnie z § 5 pkt. 1 Uchwały nr XXVI/606/17 Sejmiku Województwa Warmińsko-Mazurskiego z dnia 25 kwietnia 2017 r. w sprawie wyznaczenia Obszaru Chronionego Krajobrazu Doliny Środkowej Łyny (Dz. Urz. Woj. Warm.-Maz. z dnia 26.05.2017 r. poz. 2466) zakazuje się w szczególności likwidowania i niszczenia zadrzewień śródpolnych, przydrożnych i nadwodnych, wykonywania prac ziemnych trwale zniekształcających rzeźbę terenu oraz dokonywania zmian stosunków wodnych.
c) Teren wnioskowanej działki znajduje się na obszarze Głównego Zbiornika Wód Podziemnych Olsztyn GZWP nr 213 – ochrona zgodnie z przepisami odrębnymi.
d) Projektowana inwestycja nie należy do rodzaju przedsięwzięć mogących znacząco oddziaływać na środowisko w rozumieniu przepisów Rozporządzenia Rady Ministrów z dnia 10 września 2019 r. w sprawie przedsięwzięć mogących znacząco oddziaływać na środowisko (T.j. Dz. U. z 2019 r. poz. 1839).
e) Należy stosować przepisy m. in. ustawy z dnia 27 kwietnia 2001 r. Prawo ochrony środowiska (T.j. Dz. U. z 2020 r. poz. 1219 z późn. zm.), ustawy z dnia 20 lipca 2017 r. Prawo wodne (T.j. Dz. U. z 2020 r. poz. 470 z późn. zm.), ustawy z dnia 14 grudnia 2012 r. o odpadach (T.j. Dz. U. z 2020 r. poz. 797 z późn. zm.), Rozporządzenia Ministra Środowiska z dnia 14 czerwca 2007 r. w sprawie dopuszczalnych poziomów hałasu w środowisku (T.j. Dz. U. z 2014 r. poz. 112).

3.2. Warunki wynikające z ochrony dziedzictwa kulturowego.

a) Na przedmiotowym obszarze nie występują ograniczenia wynikające z ochrony dziedzictwa kulturowego.
b) Zgodnie z ustawą z dnia 23 lipca 2003 r. o ochronie zabytków i opiece nad zabytkami (T.j. Dz. U. z 2020 r. poz. 282 z późn. zm.), kto w trakcie prowadzenia robót budowlanych lub ziemnych odkrył przedmiot, co do którego istnieje przypuszczenie, iż jest on zabytkiem, jest obowiązany: wstrzymać wszelkie roboty mogące uszkodzić lub zniszczyć odkryte przedmioty, zabezpieczyć, przy użyciu dostępnych środków, ten przedmiot i miejsce jego odkrycia, niezwłocznie zawiadomić o tym właściwego Wojewódzkiego Konserwatora Zabytków, a jeśli nie jest to możliwe, Burmistrza Barczewa.

4. Warunki obsługi w zakresie infrastruktury technicznej.

4.1. Przyłączenie do istniejącej sieci wodociągowej na warunkach określonych przez zarządcę sieci.
4.2. Projektowana inwestycja nie może kolidować z innymi sieciami - usunięcie ewentualnych kolizji z istniejącym uzbrojeniem terenu należy zrealizować zgodnie z warunkami określonymi przez dysponentów sieci.

5. Warunki obsługi komunikacyjnej.

5.1. Obsługa i konserwacja w oparciu o działki, przez które przebiega projektowa sieć, na warunkach określonych przez zarządców nieruchomości.
5.2. Należy stosować przepisy ustawy z dnia 21 marca 1985 r. o drogach publicznych (T.j. Dz. U. z 2020 r. poz. 470 z późn. zm.).

6. Wymagania dotyczące ochrony interesów osób trzecich.

6.1. Inwestycję sytuować i roboty prowadzić przy uwzględnieniu wymagań dotyczących ochrony uzasadnionych interesów osób trzecich – w szczególności określonych w art. 5, ust. 1 i 2 Ustawy z dnia 7 lipca 1994 r. – Prawo budowlane (T.j. Dz. U. z 2020 r. poz. 1333).
6.2. Decyzja niniejsza nie rodzi praw do terenu oraz nie narusza własności i uprawnień osób trzecich.

7. Zgodnie z art. 7 ustawy z dnia 3 lutego 1995 r. o ochronie gruntów rolnych i leśnych (T.j. Dz. U. z 2017 r. poz. 1161 ze zm.) realizacja inwestycji nie wymaga zgody na zmianę przeznaczenia gruntów rolnych na cele nierolnicze oraz gruntów leśnych na cele nieleśne, ponieważ dotyczy podziemnej infrastruktury technicznej i nie zmienia przeznaczenia gruntu (art. 4 pkt 6 ustawy), a zatem inwestycja nie wymaga wyłączenia gruntów z produkcji rolnej. Po realizacji inwestycji grunt należy przywrócić do stanu pierwotnego.
8. **Niezbędne dokumenty i uzgodnienia.**

Za zgodność z oryginałem
inż. Stefan Lewandowski
upr. bud. Nr 110/94/OL,Nr 123/94/OL
Nr 124/79/OL § 5. 1, 87. 813 1.4 ab

KOPIA

Starostwo Powiatowe
w Olsztynie
Plac Bema 5
10-516 OLSZTYN
ZAŁ nr 8
-53-

41

8.1. W zakresie uzyskania pozwolenia na budowę lub zgłoszenia rozpoczęcia budowy i zamiaru wykonania robót budowlanych niewymagających uzyskania pozwolenia na budowę – należy stosować przepisy ustawy Prawo budowlane (T.j. Dz. U. z 2020 r. poz. 1333).
8.2. W zależności od rodzaju inwestycji projekt budowlany wymaga uzgodnienia zgodnie z art. 28b ustawy z dnia 17 maja 1989 r. Prawo geodezyjne i kartograficzne (T.j. Dz. U. z 2020 r. poz. 2052).

UZASADNIENIE

Dnia 13.01.2021 r. wpłynął wniosek (wniosek z dnia: 13.01.2021 r.) złożony przez Zakład Wodociągów i Kanalizacji Sp. z o.o. o ustalenie lokalizacji inwestycji celu publicznego dotyczącego budowy sieci wodociągowej na działce o nr ew. 150/2 w obrębie Barczewko oraz na działkach 376 i 353 w obrębie Maruny, gmina Barczewo.

Zgodnie z art. 6 ust. 3 ustawy o gospodarce nieruchomościami z dnia 21 sierpnia 1997 roku (T.j. Dz. U. z 2020 r. poz. 1990) (tj. *Celami publicznymi w rozumieniu ustawy są: (...) „budowa i utrzymywanie publicznych urządzeń służących do zaopatrzenia ludności w wodę, gromadzenia, przesyłania, oczyszczania i odprowadzania ścieków oraz odzysku i unieszkodliwiania odpadów, w tym ich składowania"*) przedmiotowe zamierzenie budowlane należy do inwestycji celu publicznego.

Z uwagi na fakt, iż wnioskowany teren nie posiada uchwalonego miejscowego planu zagospodarowania przestrzennego, zgodnie z art. 50 ust. 1 ustawy o planowaniu i zagospodarowaniu przestrzennym, należało ustalić lokalizację inwestycji celu publicznego w drodze decyzji.

Na podstawie art. 61- Kodeksu postępowania administracyjnego oraz art. 53 ust. 1 i art. 53 ust. 4 pkt. 9 w/w ustawy o planowaniu i zagospodarowaniu przestrzennym przeprowadzono stosowne postępowanie administracyjne.

Zgodnie z art. 53 ust. 4 pkt 5 uzyskano uzgodnienie z Ministrem Klimatu i Środowiska jako organem właściwym do uzgadniania w zakresie udokumentowanych złóż kopalin i wód podziemnych- na podstawie art 53 ust 5 poprzez niezajęcie stanowiska przez organ.
Zgodnie z art. 53 ust. 4 pkt 6 uzyskano uzgodnienie ze Starostą Powiatu jako organem właściwym do uzgadniania w zakresie ochrony gruntów rolnych- na podstawie art 53 ust 5 poprzez niezajęcie stanowiska przez organ.
Zgodnie z art. 53 ust. 4 pkt 6 uzyskano uzgodnienie z Państwowym Gospodarstwem Wodnym Wody Polskie jako organem właściwym do uzgadniania w zakresie melioracji- na podstawie art 53 ust 5 poprzez niezajęcie stanowiska przez organ.
Zgodnie z art. 53 ust. 4 pkt 8 uzyskano uzgodnienie z Regionalnym Dyrektorem Ochrony Środowiska w odniesieniu do obszarów objętych ochroną na podstawie przepisów o ochronie przyrody- na podstawie art 53 ust 5c poprzez niezajęcie stanowiska przez organ.
Zgodnie z art. 53 ust. 4 pkt 9 uzyskano uzgodnienie z zarządcą drogi powiatowej jako organem właściwym do uzgadniania w zakresie obszarów przyległych do pasa drogowego- na podstawie art 53 ust 5 poprzez niezajęcie stanowiska przez organ.

W wyniku przeprowadzonej analizy materiałów źródłowych stwierdzono, iż istnieje możliwość budowy sieci wodociągowej na działce o nr ew. 150/2 w obrębie Barczewko oraz na działkach 376 i 353 w obrębie Maruny, gmina Barczewo, zatem zgodnie z treścią art. 56 ustawy o planowaniu i zagospodarowaniu przestrzennym, stanowiącym:
„Nie można odmówić ustalenia lokalizacji inwestycji celu publicznego, jeżeli zamierzenie inwestycyjne jest zgodne z przepisami odrębnymi."
należało orzec jak w sentencji decyzji.

Zgodnie z wymogami określonymi w art. 60 ust. 4 ustawy o planowaniu i zagospodarowaniu przestrzennym projekt niniejszej decyzji sporządzony został przez osobę posiadającą kwalifikacje do wykonywania zawodu urbanisty na terytorium Rzeczypospolitej Polskiej uzyskane na podstawie

Za zgodność z oryginałem
inż. Stefan Lewandowski
upr. bud. Nr 110/94/OL,Nr 123/94/OL
Nr 124/79/OL 6.5, 1.67, 813.1.4 ab

KOPIA

Starostwo Powiatowe w Olsztynie Plac Bema 10-516 OLSZTYN -53-

ZAŁ. nr 3

42.

ustawy z dnia 15 grudnia 2000 r. o samorządach zawodowych architektów oraz inżynierów budownictwa (T.j. Dz. U. z 2019 r. poz. 1117).

Decyzja jest zgodna z obowiązującymi przepisami prawa i jest kompletna z punktu widzenia celu, któremu ma służyć.

POUCZENIE

Wnioskodawcy, który nie uzyskał prawa do terenu, nie przysługuje roszczenie o zwrot nakładów poniesionych w związku z otrzymaniem decyzji.

Nie stwierdza się nieważności decyzji o ustaleniu lokalizacji celu publicznego, jeżeli od dnia jej doręczenia lub ogłoszenia minęło 12 miesięcy. Art. 158 § 2 Kodeksu postępowania administracyjnego stosuje się odpowiednio (art. 53 ust. 7 ustawy o planowaniu i zagospodarowaniu przestrzennym).

Nie uchyla się decyzji o ustaleniu lokalizacji celu publicznego w przypadku wznowienia postępowania na podstawie art. 145 §1 pkt. 4 Kpa, jeżeli upłynęło 12 miesięcy od dnia jej doręczenia lub ogłoszenia, zgodnie z art. 53 ust. 7 w/w ustawy o planowaniu i zagospodarowaniu przestrzennym.

Burmistrz Barczewa jest obowiązany, za zgodą strony, na rzecz której decyzja niniejsza została wydana, do przeniesienia tej decyzji na rzecz innej osoby, jeżeli przyjmuje ona wszystkie warunki wydane w tej decyzji. Stronami w postępowaniu o przeniesienie decyzji są jedynie podmioty, między którymi ma być dokonane jej przeniesienie.

W odniesieniu do tego samego terenu decyzję o warunkach zabudowy można wydać więcej niż jednemu wnioskodawcy, doręczając odpis decyzji do wiadomości pozostałym wnioskodawcom i właścicielowi lub użytkownikowi wieczystemu nieruchomości.

Od niniejszej decyzji służy stronom odwołanie do Samorządowego Kolegium Odwoławczego w Olsztynie. Odwołanie wnosi się za pośrednictwem tutejszego organu w terminie 14 dni od dnia doręczenia decyzji.

W trakcie biegu terminu do wniesienia odwołania strona może zrzec się prawa do wniesienia odwołania wobec organu administracji publicznej, który wydał decyzję. Z dniem doręczenia organowi administracji publicznej oświadczenia o zrzeczeniu się prawa do wniesienia odwołania przez ostatnią ze stron postępowania, decyzja staje się ostateczna i prawomocna, co oznacza, iż decyzja podlega natychmiastowemu wykonaniu i brak jest możliwości zaskarżenia decyzji do Wojewódzkiego Sądu Administracyjnego. Nie jest możliwe skuteczne cofnięcie oświadczenia o zrzeczeniu się prawa do wniesienia odwołania.

Jeżeli niniejsza decyzja została wydana z naruszeniem przepisów postępowania, a konieczny do wyjaśnienia zakres sprawy ma istotny wpływ na jej rozstrzygnięcie, na zgodny wniosek wszystkich stron zawarty w odwołaniu, organ odwoławczy przeprowadza postępowanie wyjaśniające w zakresie niezbędnym do rozstrzygnięcia sprawy. Organ odwoławczy przeprowadza postępowanie wyjaśniające także wówczas, gdy jedna ze stron zawarła w odwołaniu wniosek o przeprowadzenie przez organ odwoławczy postępowania wyjaśniającego w zakresie niezbędnym do rozstrzygnięcia sprawy, a pozostałe strony wyraziły na to zgodę w terminie czternastu dni od dnia doręczenia im zawiadomienia o wniesieniu odwołania, zawierającego wniosek o przeprowadzenie przez organ odwoławczy postępowania wyjaśniającego w zakresie niezbędnym do rozstrzygnięcia sprawy.

Barczewo, 2.03.2021 r.
Niniejsza stała się ostateczną
dnia 26.02.2021 r.
Brak niezaskarżenia jej przez strony
ustalonym terminie. BURMISTRZA BARCZEWA
podpis: Iwona Nobert-Ćwiek
KIEROWNIK
Wydziału Budownictwa i Inwestycji

URZĄD MIEJSKI
w Barczewie
Plac Ratuszowy 1
11-010 Barczewo
woj. warmińsko-mazurskie

Załączniki:

1. Mapy w skali 1:2000 stanowią załączniki graficzne nr 1-2 do decyzji, które otrzymuje inwestor, i które znajdują się w aktach sprawy do zapoznania się w Urzędzie Miejskim w Barczewie.

Otrzymują:

1. Zakład Wodociągów i Kanalizacji Sp. z o.o., ul. Obrońców Warszawy 5, 11-010 Barczewo.
2. Powiat Olsztyński Plac Bema 5, 10-516 Olsztyn
3. Krajowy Ośrodek Wsparcia Rolnictwa ul. Głowackiego 6, 10-448 Olsztyn
4. A/a.

Do wiadomości:

1. Marszałek Województwa Warmińsko- Mazurskiego

z up. BURMISTRZA BARCZEWA
Iwona Nobert-Ćwiek
KIEROWNIK
Wydziału Budownictwa i Inwestycji

Za zgodność z oryginałem
inż. Stefan Lewandowski
upr. bud. Nr 110/94/OL, Nr 123/94/OL
Nr 124/79/OL § 5. 1, §7, §13.1.4 ab

Starostwo Powiatowe
w Olsztynie
Plac Bema 5
10-516 OLSZTYN
-53-
43.

BURMISTRZ BARCZEWA
Plac Ratuszowy 1
11-010 Barczewo

Załącznik nr 1
do decyzji Nr 3/21
Burmistrza Barczewa
z dnia 8.02.2021 znak: BI.6733.2.2021

z up. BURMISTRZA BARCZEWA
Iwona Nobert-Ćwiek
KIEROWNIK
Wydziału Budownictwa i Inwestycji

Poświadcza się zgodność niniejszej kopii z treścią materiału państwowego zasobu geodezyjnego i kartograficznego	
Organ prowadzący państwowy zasób geodezyjny i kartograficzny	STAROSTA OLSZTYŃSKI
Nazwa materiału zasobu	MAPA EWIDENCYJNA skala 1:2000
Identyfikator ewidencyjny materiału zasobu	P.2814.2015.200
Data wykonania kopii	2019-11-26
Imię, nazwisko i podpis osoby reprezentującej organ	z up. STAROSTY OLSZTYŃSKIEGO Dorota Kołaczkowska podinspektor w Wydziale Geodezji

Legenda:

Linie rozgraniczające teren inwestycji

0 20 50 100 m

KOPIA

ZAŁ. nr 8

ZNAK:	Z dnia: .....
ZAŁĄCZNIK NR 1 DO DECYZJI O USTALENIU LOKALIZACJI INWESTYCJI CELU PUBLICZNEGO DLA DZIAŁKI O NR EW. 150/2 W OBRĘBIE BARCZEWKO ORAZ DZIAŁEK 376 I 353 W OBRĘBIE MARUNY, GMINA BARCZEWO	SKALA 1:2000

Za zgodność z oryginałem
inż. Stefan Lewandowski
upr. bud. Nr 110/94/OL, Nr 123/94/OL
Nr 124/79/OL § 5, 1, 57, 512, 1, 4 ab

44.

BURMISTRZ BARCZEWA
Plac Ratuszowy 1
11-010 Barczewo

Załącznik nr 2 RVI
do decyzji Nr 3/21
Burmistrza Barczewa
z dnia 9.02.2021 znak: BI.6733.2.2021

z up. BURMISTRZA BARCZEWA
Iwona Nobert-Ćwiek
KIEROWNIK
Wydziału Budownictwa i Inwestycji

Poświadcza się zgodność niniejszej kopii z treścią materiału państwowego zasobu geodezyjnego i kartograficznego	
Organ prowadzący państwowy zasób geodezyjny i kartograficzny	STAROSTA OLSZTYŃSKI
Nazwa materiału zasobu	MAPA EWIDENCYJNA skala 1:2000
Identyfikator ewidencyjny materiału zasobu	P.2814.2015.200
Data wykonania kopii	2019-11-26
Imię, nazwisko i podpis osoby reprezentującej organ	z up. STAROSTY OLSZTYŃSKIEGO Dorota Kołaczkowska podinspektor w Wydziale Geodezji

Legenda:

Linie rozgraniczające teren inwestycji

0 20 50 100 m

KOPIA ZAŁ. nr 8

ZNAK:	Z dnia: .....
ZAŁĄCZNIK NR 2 DO DECYZJI O USTALENIU LOKALIZACJI INWESTYCJI CELU PUBLICZNEGO DLA DZIAŁKI O NR EW. 150/2 W OBRĘBIE BARCZEWKO ORAZ DZIAŁEK 376 I 353 W OBRĘBIE MARUNY, GMINA BARCZEWO	SKALA 1:2000

Za zgodność z oryginałem
inż. Stefan Lewandowski
upr. bud. Nr 110/94/OL, Nr 123/94/OL
Nr 124/70/OL

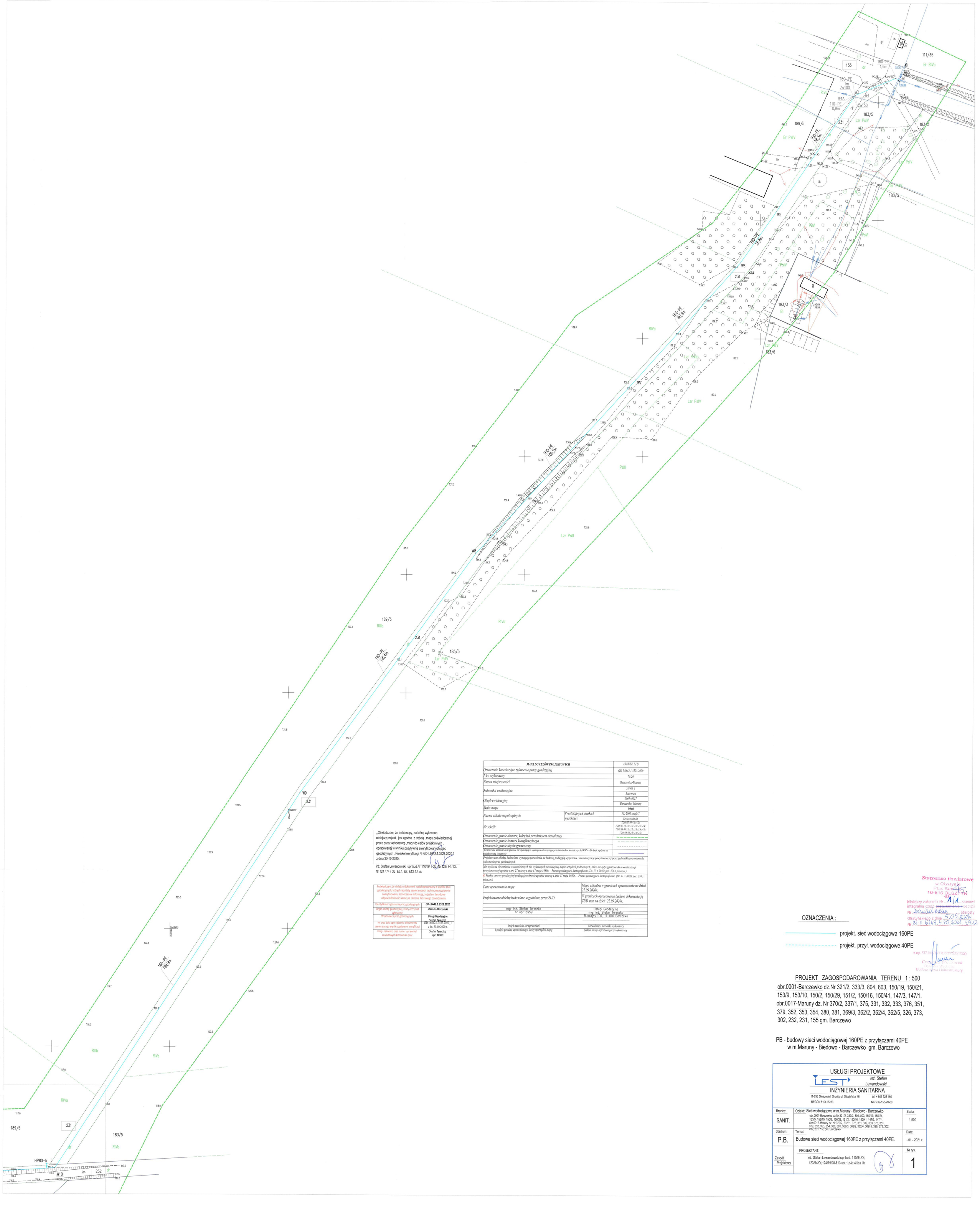

„Oświadczam, że treść mapy, na której wykonano niniejszy projekt , jest zgodna z treścią , mapy poświadczonej przez przez wykonawcę „mapy do celów projektowych , opracowanej w wyniku pozytywnie zweryfikowanych prac geodezyjnych . Protokół weryfikacji Nr GD-1.6642.1.3523.2020.1 z dnia 30-10-2020r.

inż. Stefan Lewandowski upr.bud.Nr 110/ 94 / OL, Nr 123/ 94 / OL Nr 124 / 74 / OL &5.1, &7, &13.1.4.ab

Poświadczam, że niniejszy dokument został opracowany w wyniku prac geodezyjnych, których rezultaty zawiera operat techniczny pozytywnie zweryfikowany. Jednocześnie informuję, że jestem świadomy odpowiedzialności karnej za złożenie fałszywego oświadczenia.	
Identyfikator zgłoszenia prac geodezyjnych	GD-1.6642.1.3523.2020
Organ służby geodezyjnej, który otrzymał zgłoszenie	Starosta Olsztyński
Wykonawca prac geodezyjnych	Usługi Geodezyjne Stefan Tereszko
Nr oraz data sporządzenia dokumentu zawierającego wynik pozytywnej weryfikacji	GD-1.6642.1.3523.2020.1 z dn. 30.10.2020 r.
Imię i nazwisko oraz numer uprawnień zawodowych kierownika prac	Stefan Tereszko upr. 16959

MAPA DO CELÓW PROJEKTOWYCH		ARKUSZ 1 ( )
Oznaczenie kancelaryjne zgłoszenia pracy geodezyjnej		GD-1.6642.1.3523.2020
Ł.ks. wykonawcy		73/20
Nazwa miejscowości		Barczewko-Maruny
Jednostka ewidencyjna		281401_5
		Barczewo
Obręb ewidencyjny		0001; 0017
		Barczewko; Maruny
Skala mapy		1:500
Nazwa układu współrzędnych	Prostokątnych płaskich	PL-2000 strefa 7
	wysokości	Kronsztadt 86
Nr sekcji:		7.209.17.08.1.1; 7.209.17.10.3.1; 3.2; 4.1; 4.2; 4.4; 7.209.18.06.3.1; 3.2; 3.3; 3.4; 4.1; 7.209.18.06.3.2; 3.4; 3.2;
Oznaczenie granic obszaru, który był przedmiotem aktualizacji		
Oznaczenie granic konturu klasyfikacyjnego		
Oznaczenie granic użytku gruntowego		
Granice nie ustalone oraz granice nie spełniające wymogów obowiązujących standardów technicznych (BFP>=3)- brak wpływu na projektowaną inwestycję		
Projektowane obiekty budowlane wymagają pozwolenia na budowę podlegają wyłączeniu i inwentaryzacji powykonawczej przez jednostki uprawnione do wykonania prac geodezyjnych.		
Nie wyklucza się istnienia w terenie innych nie wykazanych na niniejszej mapie urządzeń podziemnych, które nie były zgłoszone do inwentaryzacji powykonawczej zgodnie z art. 27 ustawy z dnia 17 maja 1989r. – Prawo geodezyjne i kartograficzne (Dz. U. z 2020r poz. 276 z późn.zm.)		
1) Punkty osnowy geodezyjnej podlegają ochronie zgodnie ustawą z dnia 17 maja 1989r. – Prawo geodezyjne i kartograficzne (Dz. U. z 2020r poz. 276 z późn.zm.)		
Data opracowania mapy		Mapa aktualna w granicach opracowania na dzień 22.09.2020r.
Projektowane obiekty budowlane uzgodnione przez ZUD		W granicach opracowania badano dokumentację ZUD stan na dzień 22.09.2020r.
mgr inż. Stefan Tereszko nr upr.16959		Usługi Geodezyjne mgr inż. Stefan Tereszko Ruszajny 100, 11-010 Barczewo
imię i nazwisko, nr uprawnień i podpis geodety uprawnionego, który sporządził mapę		nazwa/imię i nazwisko wykonawcy podpis osoby reprezentującej wykonawcę

Starostwo Powiatowe w Olsztynie Plac Bema 10-516 OLSZTYN

Niniejszy załącznik Nr ...1/1... stanowi integralną część ~~protokołu~~ decyzji Nr ...Zgłoszenie... Starosty Olsztyńskiego z dnia ...5.09.2021... Nr Bi.II.6743.4.90.2021.SA/12

z up. STAROSTY OLSZTYŃSKIEGO
Grażyna Szymczak
Dyrektor Wydziału
Budownictwa i Infrastruktury

OZNACZENIA :

projekt. sieć wodociągowa 160PE

projekt. przył. wodociągowe 40PE

PROJEKT ZAGOSPODAROWANIA TERENU 1 : 500

obr.0001-Barczewko dz.Nr 321/2, 333/3, 804, 803, 150/19, 150/21, 153/9, 153/10, 150/2, 150/29, 151/2, 150/16, 150/41, 147/3, 147/1.
obr.0017-Maruny dz. Nr 370/2, 337/1, 375, 331, 332, 333, 376, 351, 379, 352, 353, 354, 380, 381, 369/3, 362/2, 362/4, 362/5, 326, 373, 302, 232, 231, 155 gm. Barczewo

PB - budowy sieci wodociągowej 160PE z przyłączami 40PE w m.Maruny - Biedowo - Barczewko gm. Barczewo

USŁUGI PROJEKTOWE
LEST inż. Stefan Lewandowski
INŻYNIERIA SANITARNA
11-036 Gietrzwałd, Gronity ul. Olsztyńska 46 tel. + 605 928 160
REGON 510413233 NIP 739-155-20-60

Branża:	Obiekt: Sieć wodociągowa w m.Maruny - Biedowo - Barczewko obr.0001-Barczewko dz.Nr 321/2, 333/3, 804, 803, 150/19, 150/21, 153/9, 153/10, 150/2, 150/29, 151/2, 150/16, 150/41, 147/3, 147/1. obr.0017-Maruny dz. Nr 370/2, 337/1, 375, 331, 332, 333, 376, 351, 379, 352, 353, 354, 380, 381, 369/3, 362/2, 362/4, 362/5, 326, 373, 302, 232, 231, 155 gm. Barczewo	Skala:
SANIT.		1:500
Stadium:	Temat:	Data:
P.B.	Budowa sieci wodociągowej 160PE z przyłączami 40PE.	- 01 - 2021 r.
Zespół Projektowy	PROJEKTANT: inż. Stefan Lewandowski upr.bud. 110/94/Ol, 123/94/Ol,124/79/Ol &13 ust.1 p-kt 4 lit.a i b	Nr rys. 1

„Oświadczam, że treść mapy, na której wykonano niniejszy projekt , jest zgodna z treścią , mapy poświadczonej przez przez wykonawcę ,mapy do celów projektowych , opracowanej w wyniku pozytywnie zweryfikowanych prac geodezyjnych . Protokół weryfikacji Nr GD-I.6642.1.3523.2020.1 z dnia 30-10-2020r.

inż. Stefan Lewandowski upr.bud.Nr 110/ 94 / OL, Nr 123/ 94 / OL
Nr 124 / 74 / OL &5.1, &7, &13.1.4.ab

OZNACZENIA :

- projekt. sieć wodociągowa 160PE
- projekt. przył. wodociągowe 40PE

z up. STAROSTY OLSZTYŃSKIEGO
Dyrektor Wydziału Budownictwa i Infrastruktury

PROJEKT ZAGOSPODAROWANIA TERENU 1 : 500

obr.0001-Barczewko dz.Nr 321/2, 333/3, 804, 803, 150/19, 150/21, 153/9, 153/10, 150/2, 150/29, 151/2, 150/16, 150/41, 147/3, 147/1.
obr.0017-Maruny dz. Nr 370/2, 337/1, 375, 331, 332, 333, 376, 351, 379, 352, 353, 354, 380, 381, 369/3, 362/2, 362/4, 362/ 5, 326, 373, 302, 232, 231, 155 gm. Barczewo

PB - budowy sieci wodociągowej 160PE z przyłączami 40PE
w m. Maruny - Biedowo - Barczewko gm. Barczewo

USŁUGI PROJEKTOWE
inż. Stefan Lewandowski
INŻYNIERIA SANITARNA
11-036 Gietrzwałd, Gronity ul. Olsztyńska 46 tel. + 605 928 160
REGON 510413233 NIP 739-155-20-60

Branża:	Obiekt:	Skala:
SANIT.	Sieć wodociągowa w m.Maruny - Biedowo - Barczewko obr.0001-Barczewko dz.Nr 321/2, 333/3, 804, 803, 150/19, 150/21, 153/9, 153/10, 150/2, 150/29, 151/2, 150/16, 150/41, 147/3, 147/ 1. obr.0017-Maruny dz. Nr 370/2, 337/ 1, 375, 331, 332, 333, 376, 351, 379, 352, 353, 354, 380, 381, 369/3, 362/2, 362/4, 362/ 5, 326, 373, 302, 232, 231, 155 gm. Barczewo	1:500
Stadium: P.B.	Temat: Budowa sieci wodociągowej 160PE z przyłączami 40PE.	Data: - 01 - 2021 r.
Zespół Projektowy	PROJEKTANT: inż. Stefan Lewandowski upr.bud. 110/94/Ol, 123/94/Ol,124/79/Ol &13 ust.1 p-kt 4 lit.a i b	Nr rys. 2

OZNACZENIA :

projekt. sieć wodociągowa 160PE

projekt. przył. wodociągowe 40PE

MAPA DO CELÓW PROJEKTOWYCH		ARKUSZ 1 (1)
Oznaczenie kancelaryjne zgłoszenia pracy geodezyjnej		GD-I.6642.1.3523.2020
L.ks. wykonawcy		73/20
Nazwa miejscowości		Barczewko-Maruny
Jednostka ewidencyjna		281401_5
		Barczewo
Obręb ewidencyjny		0001; 0017
		Barczewko; Maruny
Skala mapy		1:500
Nazwa układu współrzędnych	Prostokątnych płaskich	PL-2000 strefa 7
	wysokości	Kronsztadt 86
Nr sekcji:		7.208.17.08.1.1; 2.2; 7.208.17.10.1.1; 1.2; 1.3; 1.4; 2.1; 2.2; 2.3; 2.4; 3.1; 3.2; 3.3; 3.4; 4.1; 4.2; 4.3; 4.4; 7.209.18.06.2.1; 2.2; 2.3; 2.4; 3.1; 3.2;
Oznaczenie granic obszaru, który był przedmiotem aktualizacji		
Oznaczenie granic konturu klasyfikacyjnego		
Oznaczenie granic użytku gruntowego		
Granice nie ustalone oraz granice nie spełniające wymogów obowiązujących standardów technicznych (BPP>-3)- brak wpływu na projektowane inwestycje		
Projektowane obiekty budowlane wymagają pozwolenia na budowę podlegają wytyczeniu i inwentaryzacji powykonawczej przez jednostki uprawnione do wykonania prac geodezyjnych.		
Nie wyklucza się istnienia w terenie innych nie wykazanych na niniejszej mapie urządzeń podziemnych, które nie były zgłoszone do inwentaryzacji powykonawczej zgodnie z art. 27 ustawy z dnia 17 maja 1989r. – Prawo geodezyjne i kartograficzne (Dz. U. z 2020r.poz. 276 z późn.zm.)		
© Punkty osnowy geodezyjnej podlegają ochronie zgodnie ustawą z dnia 17 maja 1989r. – Prawo geodezyjne i kartograficzne (Dz. U. z 2020r.poz. 276 z późn.zm.)		
Data opracowania mapy		Mapa aktualna w granicach opracowania na dzień 22.09.2020r.
Projektowane obiekty budowlane uzgodnione przez ZUD		W granicach opracowania badano dokumentację ZUD stan na dzień 22.09.2020r.
mgr inż. Stefan Tereszko nr upr.16959		Usługi Geodezyjne mgr inż. Stefan Tereszko Ruszajny 100, 11-010 Barczewo
imię i nazwisko, nr uprawnień i podpis geodety uprawnionego, który sporządził mapę		nazwa/imię i nazwisko wykonawcy podpis osoby reprezentującej wykonawcę

Poświadczam, że niniejszy dokument został opracowany w wyniku prac geodezyjnych, których rezultaty zawiera operat techniczny pozytywnie zweryfikowany. Jednocześnie informuję, że jestem świadomy odpowiedzialności karnej za złożenie fałszywego oświadczenia.

Identyfikator zgłoszenia prac geodezyjnych	GD-I.6642.1.3523.2020
Organ służby geodezyjnej, który otrzymał zgłoszenie	Starosta Olsztyński
Wykonawca prac geodezyjnych	Usługi Geodezyjne Stefan Tereszko
Nr oraz data sporządzenia dokumentu zawierającego wynik pozytywnej weryfikacji	GD-I.6642.1.3523.2020.1 z dn. 30.10.2020 r.
imię i nazwisko oraz numer uprawnień zawodowych kierownika prac	Stefan Tereszko upr. 16959

„Oświadczam, że treść mapy, na której wykonano niniejszy projekt , jest zgodna z treścią , mapy poświadczonej przez przez wykonawcę ,mapy do celów projektowych , opracowanej w wyniku pozytywnie zweryfikowanych prac geodezyjnych . Protokół weryfikacji Nr GD-I.6642.1.3523.2020.1 z dnia 30-10-2020r. oraz mapą zasadniczą licencja Nr GD-I.6642.859_2021_2814_CL2. z dn.17-02-2021r.

inż. Stefan Lewandowski upr.bud.Nr 110/ 94 / OL, Nr 123/ 94 / OL Nr 124 / 74 / OL &5.1, &7, &13.1.4.ab

Starostwo Powiatowe w Olsztynie
Plac Bema 5
10-516 OLSZTYN
-53-

Niniejszy załącznik Nr ...13... stanowi integralną część ...decyzji... / ...zgłoszenia... / ...pozwolenia... Nr ...ZAŚWIADCZENIA... Starosty Olsztyńskiego z dnia 03.05.2021 Nr BHI.6743.4.10.2021.SAMZ

z up. STAROSTY OLSZTYŃSKIEGO
Grzegorz Wiśniewski
Członek Zarządu Powiatu
Budownictwa i Infrastruktury

PROJEKT ZAGOSPODAROWANIA TERENU 1 : 500

obr.0001-Barczewko dz.Nr 321/2, 333/3, 804, 803, 150/19, 150/21, 153/9, 153/10, 150/2, 150/29, 151/2, 150/16, 150/41, 147/3, 147/1.

obr.0017-Maruny dz. Nr 370/2, 337/1, 375, 331, 332, 333, 376, 351, 379, 352, 353, 354, 380, 381, 369/3, 362/2, 362/4, 362/5, 326, 373, 302, 232, 231, 155 gm. Barczewo

PB - budowy sieci wodociągowej 160PE z przyłączami 40PE w m. Maruny - Biedowo - Barczewko gm. Barczewo

USŁUGI PROJEKTOWE
LEST inż. Stefan Lewandowski
INŻYNIERIA SANITARNA
11-036 Gietrzwałd, Gronity ul. Olsztyńska 46 tel. + 605 928 160
REGON 510413233 NIP 739-155-20-60

Branża: SANIT.	Obiekt: Sieć wodociągowa w m.Maruny - Biedowo - Barczewko obr.0001-Barczewko dz.Nr 321/2, 333/3, 804, 803, 150/19, 150/21, 153/9, 153/10, 150/2, 150/29, 151/2, 150/16, 150/41, 147/3, 147/1. obr.0017-Maruny dz. Nr 370/2, 337/1, 375, 331, 332, 333, 376, 351, 379, 352, 353, 354, 380, 381, 369/3, 362/2, 362/4, 362/ 5, 326, 373, 302, 232, 231, 155 gm. Barczewo		Skala: 1:500
Stadium: P.B.	Temat: Budowa sieci wodociągowej 160PE z przyłączami 40PE.		Data: - 01 - 2021 r.
Zespół Projektowy	PROJEKTANT: inż. Stefan Lewandowski upr.bud. 110/94/Ol, 123/94/Ol,124/79/Ol &13 ust.1 p-kt 4 lit.a i b		Nr rys. 3

OZNACZENIA :

projekt. sieć wodociągowa 160PE

projekt. przył. wodociągowe 40PE

MAPA DO CELÓW PROJEKTOWYCH		ARKUSZ 1 i 2
Oznaczenie kancelaryjne zgłoszenia pracy geodezyjnej		GD.6642.1.3523.2020
Cel wykonawczy		7179
Nazwa miejscowości		Barczewko-Maruny
Jednostka ewidencyjna		280402_2 Barczewo
Obręb ewidencyjny		0002, 0017 Barczewko, Maruny
Skala mapy		1:500
Nazwa układu współrzędnych	Prostokątnych płaskich w płaszczyźnie	PL-2000 strefa 7
	Kwadrat	19
Nr sekcji:		279.17-19.5, 2.5, 4.5, 6.5, 8.5; 280.1-19.5, 2.5, 4.5, 6.5, 8.5; 281.1-19.5, 2.5, 4.5, 6.5, 8.5
Oznaczenie granic obszaru, który był przedmiotem aktualizacji:		
Oznaczenie granic kontura klasyfikacyjnego		
Oznaczenie granic użytku gruntowego		
Granice na wskazane inne granice nie sprzeczne z innymi obowiązującymi standardami technicznymi (§89 ust. 2 Rozporządzenia)		Brak sprzeczności
Projektowane obiekty budowlane wymagają pozwolenia na budowę podlegają wytyczeniu i inwentaryzacji powykonawczej przez jednostki uprawnione do wykonania prac geodezyjnych		
Na wskazane w zmianie w terenie znaczki na wskazanych na rozsyłanej mapie urządzeń podziemnych, które nie były ujęte w dokumentacji powykonawczej (podać z art. 27 ustawy z dnia 17 maja 1989r. – Prawo geodezyjne i kartograficzne (Dz. U. z 2020r. poz. 278 i poz.,m.)		
O Punkty osnowy geodezyjnej podlegają ochronie (podać ustawę z dnia 17 maja 1989r. – Prawo geodezyjne i kartograficzne (Dz. U. z 2020r. poz. 278 i poz.,m.)		
Data opracowania mapy		Mapa aktualna w granicach opracowania na dzień 27.09.2020r.
Projektowane obiekty budowlane uzgodnione przez ZUD		W granicach opracowania balono dokumentacja ZUD nan na dzień 22.09.2020r

mgr inż. Stefan Tarnicki nr upr 16905/	Usługi Geodezyjne mgr inż. Stefan Tarnicki Rudziny 20A, 11-036 Stare Unimo
(imię i nazwisko, nr uprawnień i podpis osoby sporządzającej, który zweryfikował mapy	(nazwa firmy i adres wykonawcy podpis osoby reprezentującej wykonawcę

Oświadczam, że treść mapy, na której wykonano niniejszy projekt, jest zgodna z treścią , mapy zasadniczej, przez przez wykonawcę mapy do celów projektowych , opracowanej w wyniku pozytywnie zweryfikowanych prac geodezyjnych . Protokół weryfikacji Nr GD.i.6642.1.3523.2020.1 z dnia 30-10-2020r.

inż. Stefan Lewandowski upr.bud.Nr 110/94/OL, Nr 123/ 94 / OL Nr 124 / 74 / OL, §5.1, §7, §13.1.4,pb

PROJEKT ZAGOSPODAROWANIA TERENU 1 : 500

obr.0001-Barczewko dz.Nr 321/2, 333/3, 804, 803, 150/19, 150/21, 153/9, 153/10, 150/2, 150/29, 151/2, 150/16, 150/41, 147/3, 147/1.

obr.0017-Maruny dz. Nr 370/ 2, 337/1, 375, 331, 332, 333, 376, 351, 379, 352, 353, 354, 380, 381, 369/3, 362/2, 362/4, 362/ 5, 326, 373, 302, 232, 231, 155 gm. Barczewo

PB - budowy sieci wodociągowej 160PE z przyłączami 40PE w m. Maruny - Biedowo - Barczewko gm. Barczewo

USŁUGI PROJEKTOWE
LEST
INŻYNIERIA SANITARNA
inż. Stefan Lewandowski
11-036 Gietrzwałd, Gminy or. Olsztynka 48
REGON 510413233
tel. + 605 918 186
NIP 7441509

Branża: SANIT.	Obiekt: Sieć wodociągowa w m.Maruny - Biedowo - Barczewko obr.0001-Barczewko dz.Nr 321/2, 333/3, 804, 803, 150/19, 150/21, 153/9, 153/10, 150/2, 150/29, 151/2, 150/16, 150/41, 147/3, 147/1. obr.0017-Maruny dz. Nr 370/2, 337/1, 375, 331, 332, 333, 376, 351, 379, 352, 353, 354, 380, 381, 369/3, 362/2, 362/4, 362/ 5, 326, 373, 302, 232, 231, 155 gm. Barczewo	Skala: 1:500
Stadium: P.B.	Temat: Budowa sieci wodociągowej 160PE z przyłączami 40PE.	Data: - 01 - 2021 r.
Zespół Projektowy	PROJEKTANT: inż. Stefan Lewandowski upr.bud. 110/94/OL 123/94/OL/1247/9/OI &13 ust.1 p-kt 4 lit a i b	Nr rys. 4

Stanowisko zgodne z decyzją
Nr 10-816 z dnia 24.07.2019
Starosty Olsztyńskiego
z upoważnienia
Starosty Olsztyńskiego
Wicestarosta
Piotr Bernat

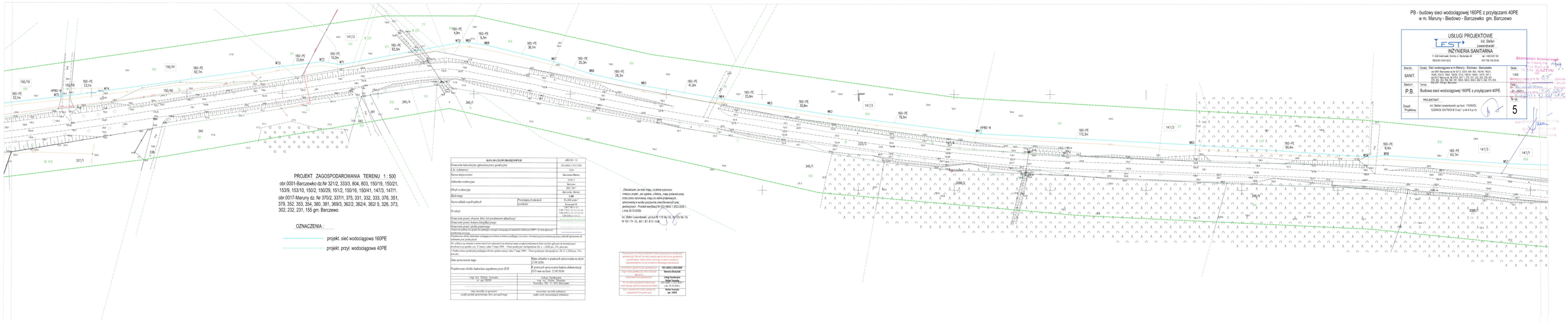

PROJEKT ZAGOSPODAROWANIA TERENU 1 : 500

obr.0001-Barczewko dz.Nr 321/2, 333/3, 804, 803, 150/19, 150/21, 1539, 153/10, 150/2, 150/29, 151/2, 150/16, 150/41, 147/3, 147/1, obr.0017-Maruny dz. Nr 370/2, 337/1, 375, 331, 332, 333, 376, 351, 379, 352, 353, 354, 380, 381, 369/3, 362/2, 362/4, 362/5, 326, 373, 302, 232, 231, 155 gm. Barczewo

OZNACZENIA :

projekt. sieć wodociągowa 160PE

projekt. przyl. wodociągowe 40PE

MAPA DO CELÓW PROJEKTOWYCH		GIK.6642.1.2121.2020
Oznaczenie kancelaryjne zgłoszenia pracy geodezyjnej		GIK.6642.1.2121.2020
Zakład wykonawczy		GEO-SAN
Nazwa miejscowości		Barczewko-Maruny
Jednostka ewidencyjna		280201_2 Barczewo
		280201_4 Barczewo
Obręb ewidencyjny		Barczewko - Maruny
Skala mapy		1:500
Nazwa układu współrzędnych	Prostokątnych płaskich przedstawić	PL-2000 strefa 7
		Geocentryczny System Odniesień Przestrzennych ETRS89
Nr arkuszy		7.34.17.B.1, 2, 3, 4, 5, 6, 7, 8, 9, 10, 11, 12, 13, 14, 15, 16
Oznaczenie granic obszaru, który był przedmiotem aktualizacji		
Oznaczenie granic terenu działalności górniczej		
Oznaczenie granic szkód górniczych		
Dodatkowe informacje		
Projektowane obiekty budowlane wymagające pozwolenia na budowę podlegają wytyczeniu z inwentaryzacją powykonawczą przez zakładu uprawnionego do wykonywania geodezji.		
Na wniosek (z podania o wydanie warunków technicznych) w terenie mogą zostać przedłużone do dnia nie krótszego niż 2 miesiące od dnia wydania warunków technicznych (podać ilość dni)		
Podlega opłacie (podstawa prawna)		
Data sporządzenia mapy		Mapa aktualna w granicach sporządzenia na dzień 27.08.2020r.
Projektowane obiekty budowlane uzgodniono przez ZUD		W granicach sporządzenia budowa dokumentacji ZUD nie ma.Dnia 27.08.2020r.

mgr. inż. Stefan Tarnacki	Urząd Gminy w Barczewie
nr. upr. 15/91	mgr. inż. Grzegorz Gołębiewski
	Naczelnik Wydz. Inż. Gosp. Komunal.
(data i podpis, w przypadku braku pieczęci imienna)	(data i podpis, w przypadku braku pieczęci imienna)
(podpis osoby sporządzającej mapę)	(podpis osoby sprawującej nadzór)

Oświadczam, że treść mapy, za którą wykonano niniejszy projekt, jest zgodna z Wikiz., mapy pokwalifikacyjnej (brak zgody wykonawcy, mapy do celów projektowych, opracowanej w wyniku pozyskania zewnętrznych/wyżej przedłożonych. Projekt weryfikacji Nr GG.I.6621.1.2021.2020.1 z dnia 30-10-2020r.

mgr. inż. Stefan Lewandowski upr.bud. 15/91WOG, 1229/WOL/13/ZTGI/813 upr.1 pr/40,41/Ea/15

Kierownik do spraw projektowania	mgr. inż. Stefan Lewandowski
Projektant	mgr. inż. Stefan Lewandowski
Sprawdzający	mgr. inż. Stefan Lewandowski
Data opracowania	sierpień 2020

PB - budowy sieci wodociągowej 160PE z przyłączami 40PE
w m. Maruny - Biedowo - Barczewko gm. Barczewo

USŁUGI PROJEKTOWE
LEST
inż. Stefan Lewandowski
INŻYNIERIA SANITARNA
11-036 Dobrowo, Dworcowa 1, Olsztynek tel. 0 606 625 165
REGON 510612233 NIP 739-18-29-643

Branża: SANIT.	Obiekt: Sieć wodociągowa w m.Maruny - Barczewko działki nr 321/2, 333/3, 804, 803, 150/19, 150/21, 1539, 153/10, 150/2, 150/29, 151/2, 150/16, 150/41, 147/3, 147/1, obr.0017-Maruny dz. Nr 370/2, 337/1, 375, 331, 332, 333, 376, 351, 379, 352, 353, 354, 380, 381, 369/3, 362/2, 362/4, 362/5, 326, 373, 302, 232, 231, 155 gm. Barczewo	Skala:	1:500
Stadium: P.B.	Temat: Budowa sieci wodociągowej 160PE z przyłączami 40PE.	Nr rys.	5
Zespół Projektowy	PROJEKTANT: mgr. inż. Stefan Lewandowski upr.bud. 15/91WOG, 1229/WOL/13/ZTGI/813 upr.1 pr/40,41/Ea/15		



PROJEKT ZAGOSPODAROWANIA TERENU 1 : 500
obr.0001-Barczewko dz.Nr 321/2, 333/3, 804, 803, 150/19, 150/21, 153/9, 153/10, 150/2, 150/29, 151/2, 150/16, 150/41, 147/3, 147/1,
obr.0017-Maruny dz. Nr 370/2, 337/1, 375, 331, 332, 333, 376, 351, 379, 352, 353, 354, 380, 381, 369/3, 362/2, 362/4, 362/ 5, 326, 373, 302, 232, 231, 155 gm. Barczewo

OZNACZENIA :

projekt. sieć wodociągowa 160PE

projekt. przył. wodociągowe 40PE

MAPA DO CELÓW PROJEKTOWYCH		ARKUSZ 1/1
Dziesiętny kartezjański układ pracy geodezyjnej		GEOMAT.2.1.2021.2020
Lic. wykonawcy		1126
Nazwa miejscowości		Barczewko/Maruny
Jednostka ewidencyjna		28.02.2 - Barczewo
Obręb ewidencyjny		0002.1 - Barczewo, 0017 - Barczewko, Maruny
Skala mapy		1:500
Nazwa układu współrzędnych	Powiązanie z układem krajowym	PL-2000 strefa 7
Nr sekcji		Elementy PL-2000: 6362/4, 6362/3, 6362/2, 6362/1, 6363/4, 6363/3, 6363/2, 6363/1
Dziesiętny układ wysokościowy		-
Dziesiętny układ lokalny		-
Dziesiętny układ wysokościowy		-
Podstawowa osnowa realizacyjna		-
Podstawowa osnowa realizacyjna		-
Data opracowania mapy		Mapa aktualna w granicach opracowania na dzień 22.06.2020r.
Przedmiotowe obiekty budowlane wg ustalone przez ZUD		W granicach opracowania brakuje dokumentacji ZUD-ów na dzień 22.06.2020r.
mgr. inż. Stefan Lewandowski nr. upr. 0005/8		Geodeta uprawniony (imię, nazwisko, nr uprawnień)
mgr. inż. Stefan Lewandowski nr. upr. 0005/8		Projektant (imię, nazwisko, nr uprawnień)
mgr. inż. Stefan Lewandowski nr. upr. 0005/8		Kontrolujący (imię, nazwisko, nr uprawnień)
mgr. inż. Stefan Lewandowski nr. upr. 0005/8		Kierownik Projektowy (imię, nazwisko, nr uprawnień)
mgr. inż. Stefan Lewandowski nr. upr. 0005/8		Kierownik Budowy (imię, nazwisko, nr uprawnień)
mgr. inż. Stefan Lewandowski nr. upr. 0005/8		Inspektor Nadzoru (imię, nazwisko, nr uprawnień)
mgr. inż. Stefan Lewandowski nr. upr. 0005/8		Kierownik Robót (imię, nazwisko, nr uprawnień)
mgr. inż. Stefan Lewandowski nr. upr. 0005/8		Inspektor Nadzoru (imię, nazwisko, nr uprawnień)
mgr. inż. Stefan Lewandowski nr. upr. 0005/8		Inspektor Nadzoru (imię, nazwisko, nr uprawnień)

„Oświadczam, że treść mapy, na której wykonano niniejszy projekt, jest zgodna z treścią mapy zasadniczej przez przez wykonawcę mapy do celów projektowych i sprzyczenia w wyniku przyjętych zasad pomiarowych prac geodezyjnych. Protokół weryfikacji Nr GER-HMZ.1.1623.2020.1 z dnia 09-10-2020 r.

mgr. Stefan Lewandowski upr. geod Nr 1193 Nr tel. 89 762 34 12, Nr GKI 196 i 55, 82/1, 87, 87/3 5.4 ab.

Wykonawca, w trakcie realizacji robót budowlanych, w terenie jest zobowiązany do zachowania szczególnej ostrożności, dokładnego rozpoznania, zabezpieczenia istniejącego uzbrojenia podziemnego i nadziemnego, a także do zapewnienia bezpieczeństwa osobom trzecim oraz ponosi pełną odpowiedzialność za wszelkie szkody wyrządzone podczas prowadzenia robót budowlanych.

Wykonawca jest zobowiązany do uzyskania wszelkich niezbędnych uzgodnień i zezwoleń dotyczących prowadzenia robót budowlanych w pasie drogowym oraz w strefach ochronnych sieci uzbrojenia podziemnego i nadziemnego.

Wykonawca jest zobowiązany do przywrócenia terenu do stanu pierwotnego po zakończeniu robót budowlanych.

Wykonawca jest zobowiązany do zapewnienia bezpiecznego przejścia i dojazdu dla mieszkańców oraz służb ratunkowych przez cały okres trwania robót budowlanych.

Wykonawca jest zobowiązany do przestrzegania przepisów BHP oraz ppoż. podczas prowadzenia robót budowlanych.

Wykonawca jest zobowiązany do zapewnienia odpowiedniego oświetlenia i oznakowania miejsc prowadzenia robót budowlanych w celu zapewnienia bezpieczeństwa ruchu drogowego.

Wykonawca jest zobowiązany do zgłoszenia wszelkich zmian w projekcie budowlanym do nadzoru budowlanego przed ich wprowadzeniem.

Wykonawca jest zobowiązany do przestrzegania przepisów dotyczących ochrony środowiska naturalnego podczas prowadzenia robót budowlanych.

Wykonawca jest zobowiązany do zapewnienia odpowiedniego zaplecza sanitarnego dla pracowników.

Wykonawca jest zobowiązany do przestrzegania przepisów dotyczących ochrony przeciwpożarowej podczas prowadzenia robót budowlanych.

Wykonawca jest zobowiązany do zapewnienia odpowiedniego transportu materiałów budowlanych i odpadów.

Wykonawca jest zobowiązany do przestrzegania przepisów dotyczących ochrony przeciwpożarowej podczas prowadzenia robót budowlanych.

PB - budowy sieci wodociągowej 160PE z przyłączami 40PE
w m. Maruny - Biedowo - Barczewko gm. Barczewo

USŁUGI PROJEKTOWE
mgr. Stefan Lewandowski
INŻYNIERIA SANITARNA
11-034 Gietrzwałd, Dorotki ul. Olsztyńska 46
REGON 510412222
tel. +48 (0) 89 535 183
tel. +48 (0) 512-62-65

Branża:	Obiekt:	Skala:
SANIT.	Sieć wodociągowa w m. Maruny - Biedowo - Barczewko obr.0001-Barczewko dz.Nr 321/2, 333/3, 804, 803, 150/19, 150/21, 153/9, 153/10, 150/2, 150/29, 151/2, 150/16, 150/41, 147/3, 147/1, obr.0017-Maruny dz. Nr 370/2, 337/1, 375, 331, 332, 333, 376, 351, 379, 352, 353, 354, 380, 381, 369/3, 362/2, 362/4, 362/ 5, 326, 373, 302, 232, 231, 155 gm. Barczewo	1:500
Stadium:	Temat:	Data:
P.B.	Budowa sieci wodociągowej 160PE z przyłączami 40PE.	- 01 - 2021 r.
Zespół Projektowy	PROJEKTANT mgr. Stefan Lewandowski upr.bud 11/0540/D, 12/0544/D, 124/79/O.B.13 ust.1 p.4 i 4 Ra z 15	Nr rys. 6

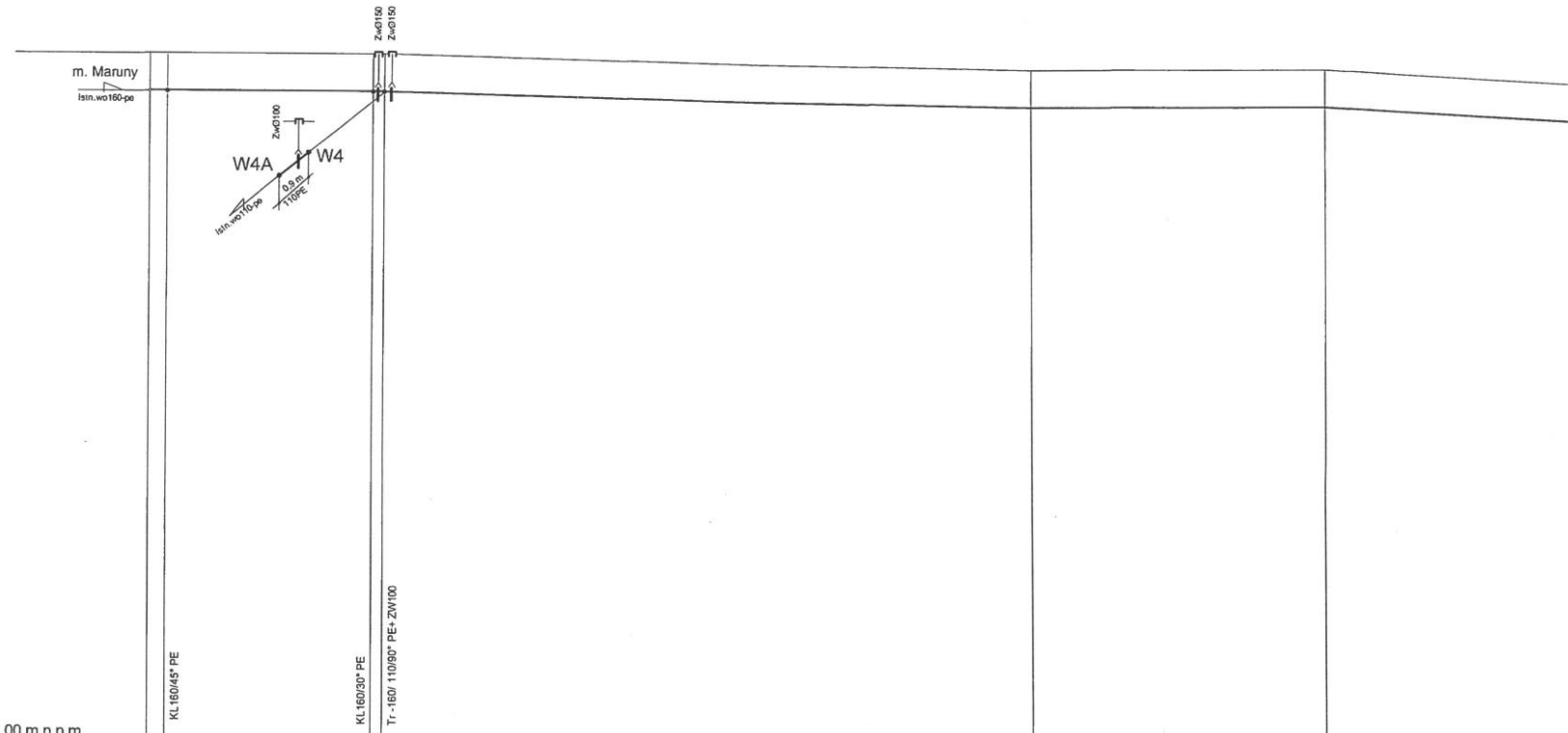
ZwØ150
ZwØ150
m. Maruny
Istn.wo160-pe
ZwØ100
W4A
W4
0,9 m
110PE
Istn.wo110-pe
KL160/45° PE
KL160/30° PE
Tr -160/ 110/90° PE+ ZW100

Poziom porównawczy 110,00 m n.p.m.

Rzędna terenu istniejącego	142,08		142,08		142,00		142,00		141,30		141,30
Rzędna dna rurociągu	140,27		140,27		139,30		139,30		139,60		139,60
Głębokość wykopu	1,96		1,96		1,85		1,85		1,85		1,85
Odległości [m]		1,6m		18,5m		1m		58,3m		26,8m	
Średnice, materiał / Spadek				Ø160-PE				Ø160-PE		Ø160-PE	
Długość trasy [m]	0,0		1,6		20,1		21,1		79,4		106,2
	W1		W2		W3		W4		W5		W6

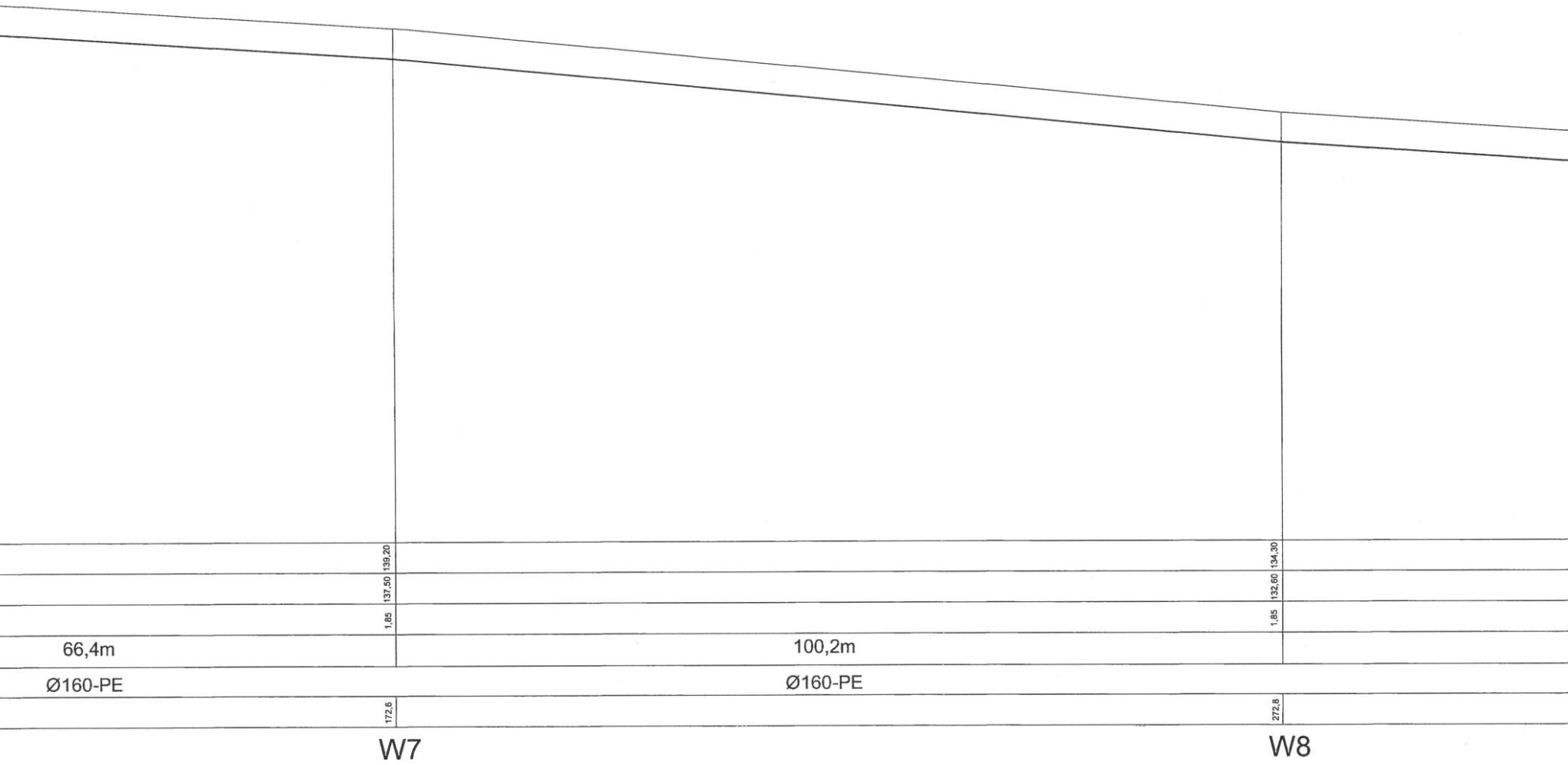
66,4m
Ø160-PE
139,20
137,50
1,85
172,6
W7
100,2m
Ø160-PE
134,30
132,60
1,85
272,8
W8

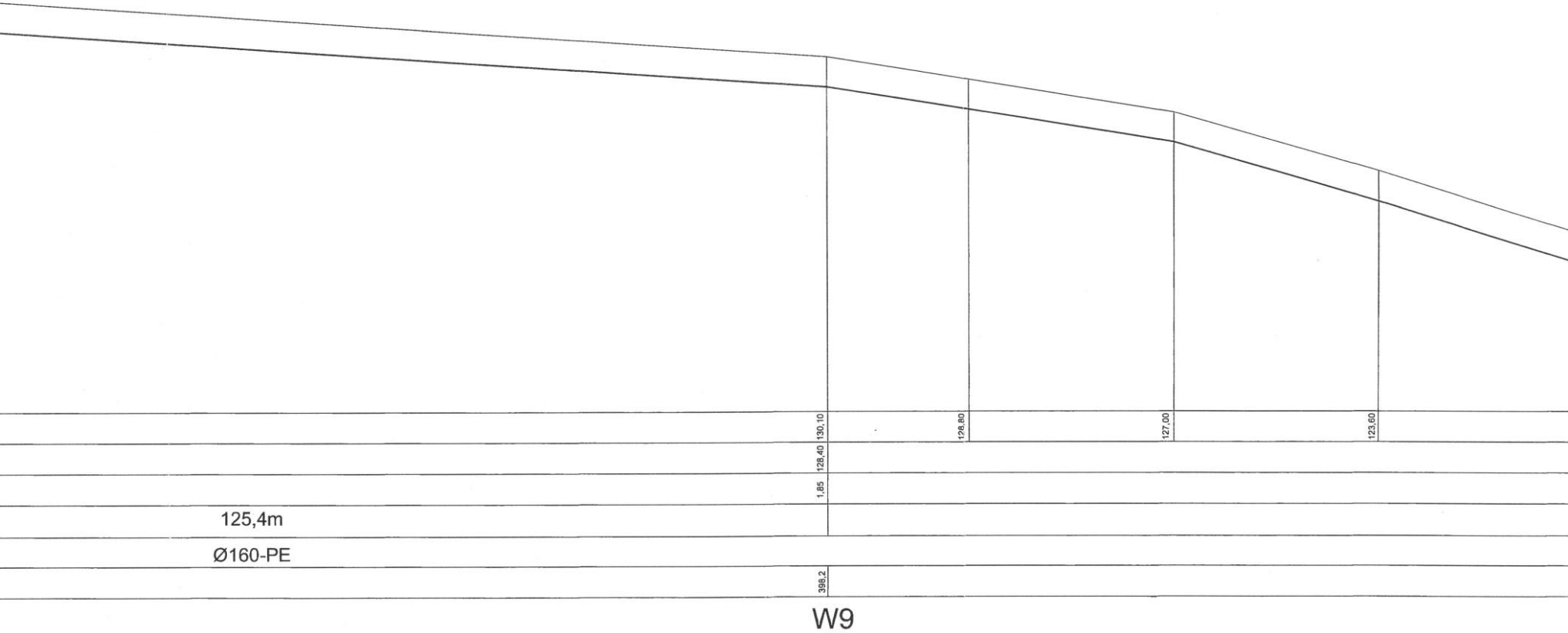
130,10
128,80
127,00
123,60
128,40
1,85
125,4m
Ø160-PE
398,2
W9

Starostwo Powiatowe
w Olsztynie
Plac Bema 5
10-516 OLSZTYN
-53-

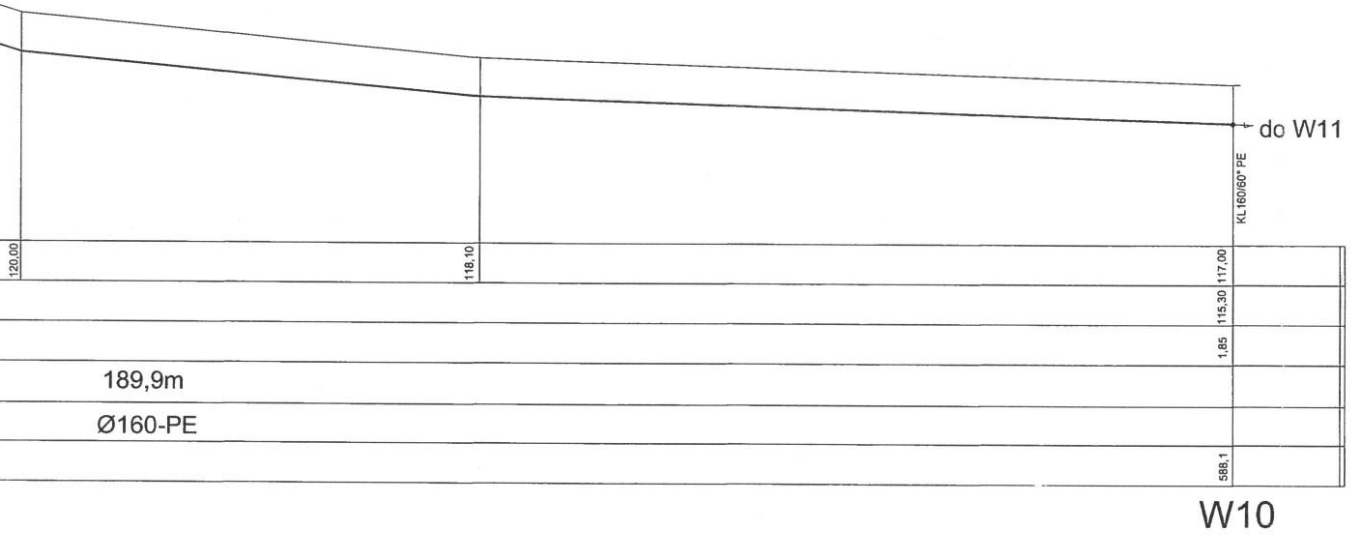
do W11
KL160/60° PE
120,00
118,10
117,00
115,30
1,85
189,9m
Ø160-PE
588,1
W10

Profil sieci wodociągowej W1 - W10

USŁUGI PROJEKTOWE
LEST *inż. Stefan Lewandowski*
INŻYNIERIA SANITARNA
11-036 Gietrzwałd, Gronity ul. Olsztyńska 46 tel. + 605 928 160
REGON 510413233 NIP 739-155-20-60

Branża: SANIT.	Obiekt: Sieć wodoc. w m.Maruny - Biedowo - Barczewko obr.0001-Barczewko dz.Nr 321/2, 333/3, 804, 803, 150/19, 150/21, 153/9, 153/10, 150/2, 150/29, 151/2, 150/16, 150/41, 147/3, 147/ 1. obr.0017-Maruny dz. Nr 370/2, 337/ 1, 375, 331, 332, 333, 376, 351, 379, 352, 353, 354, 380, 381, 369/3, 362/2, 362/4, 362/ 5, 326, 373, 302, 232, 231, 155 gm. Barczewo	Skala: 1:500
Stadium: P.B.	Temat: Budowa sieci wodociągowej 160PE z przyłączami 40PE.	Data: -04-2020 r.
Zespół Projektowy	PROJEKTANT: inż. Stefan Lewandowski upr.bud. 110/94/Ol, 123/94/Ol,124/79/Ol &13 ust.1 p-kt 4 lit.a i b	Nr rys. 7.

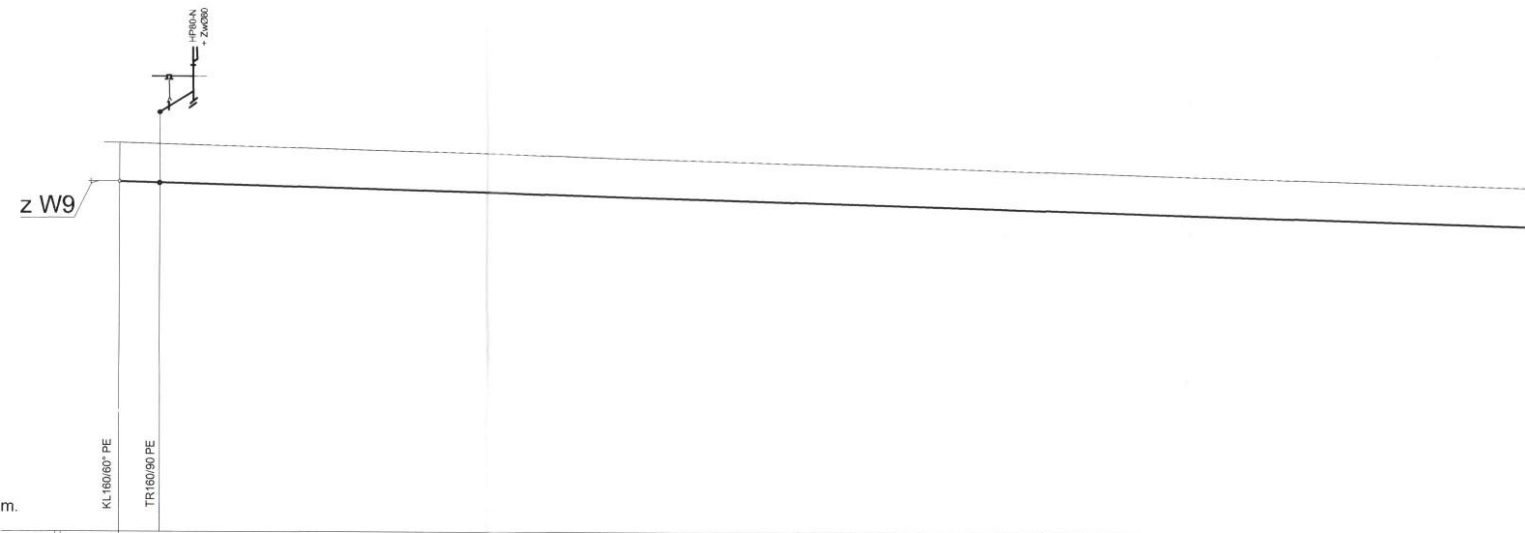
HP80-N
+ ZwØ80
z W9
KL160/60° PE
TR160/90 PE

Poziom porównawczy 100,00 m n.p.m.

Rzędna terenu istniejącego	117,00		
Rzędna dna rurociągu	115,30		
Głębokość wykopu	1,85		
Odległości [m]			158,2m
Średnice, materiał / Spadek			Ø160-PE
Długość trasy [m]	588,1	0,00	3,50

W10

HP80-N

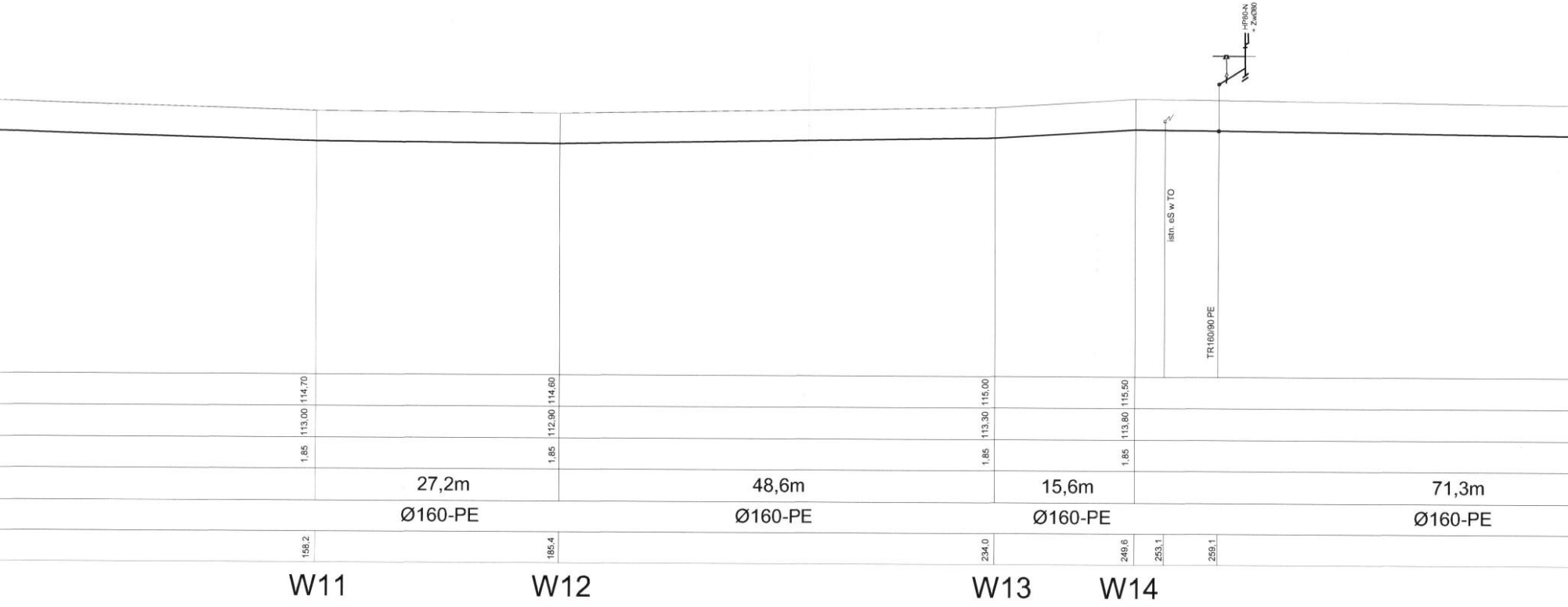
HP80-N
+ ZwØ80
istn. eS w TO
TR160/90 PE
114,70
113,00
1,85
114,60
112,90
1,85
115,00
113,30
1,85
115,50
113,80
1,85
27,2m
48,6m
15,6m
71,3m
Ø160-PE
Ø160-PE
Ø160-PE
Ø160-PE
158,2
185,4
234,0
249,6
253,1
259,1
W11
W12
W13
W14

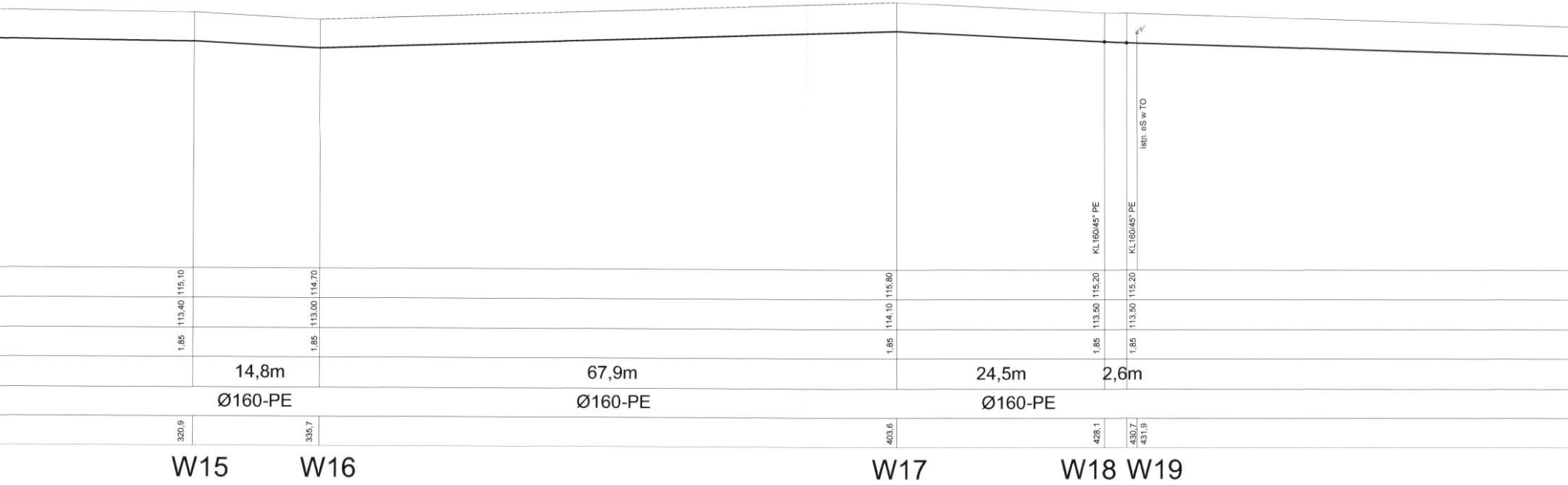

istn. eS w TO
KL160/45° PE
KL160/45° PE
115,10
113,40
1,85
114,70
113,00
1,85
115,80
114,10
1,85
115,20
113,50
1,85
115,20
113,50
1,85
14,8m
67,9m
24,5m
2,6m
Ø160-PE
Ø160-PE
Ø160-PE
320,9
335,7
403,6
428,1
430,7
431,9
W15
W16
W17
W18
W19

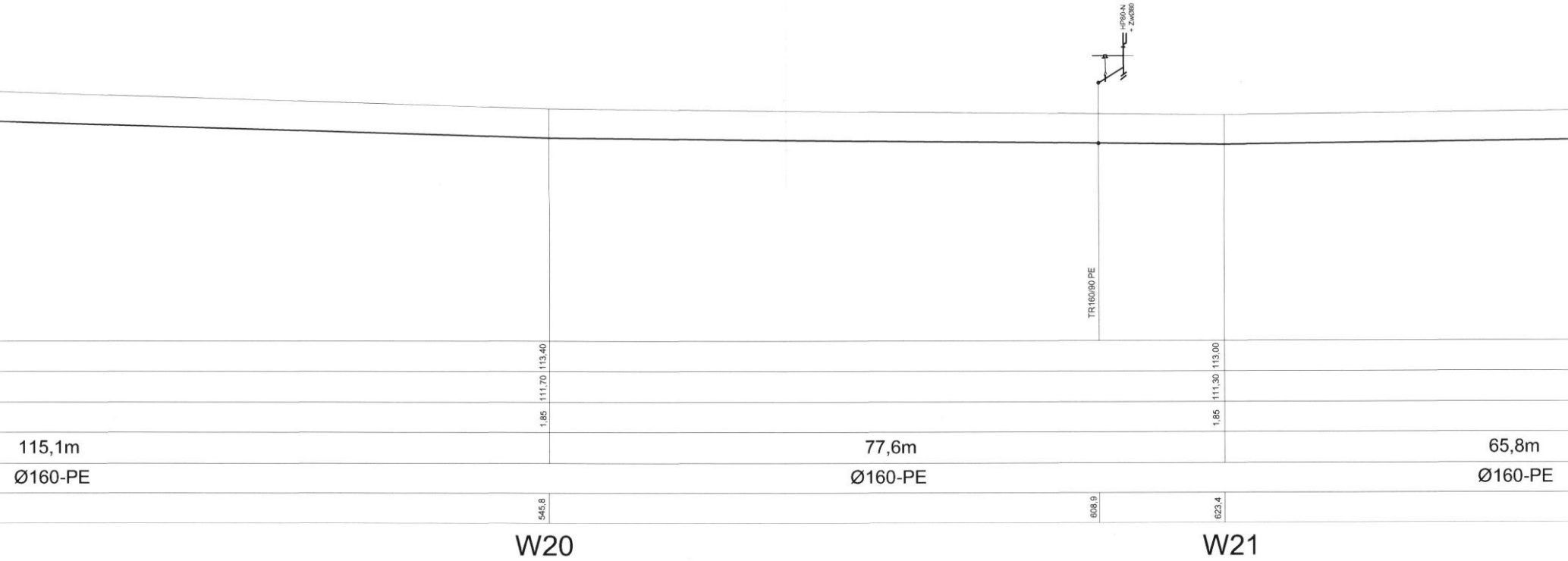
HP80-N
+ ZwØ80
TR160/90 PE
113,40
111,70
1,85
113,00
111,30
1,85
115,1m
77,6m
65,8m
Ø160-PE
Ø160-PE
Ø160-PE
545,8
608,9
623,4
W20
W21

Starostwo Powiatowe
w Olsztynie
Plac Bema 5
10-516 OLSZTYN
-53-

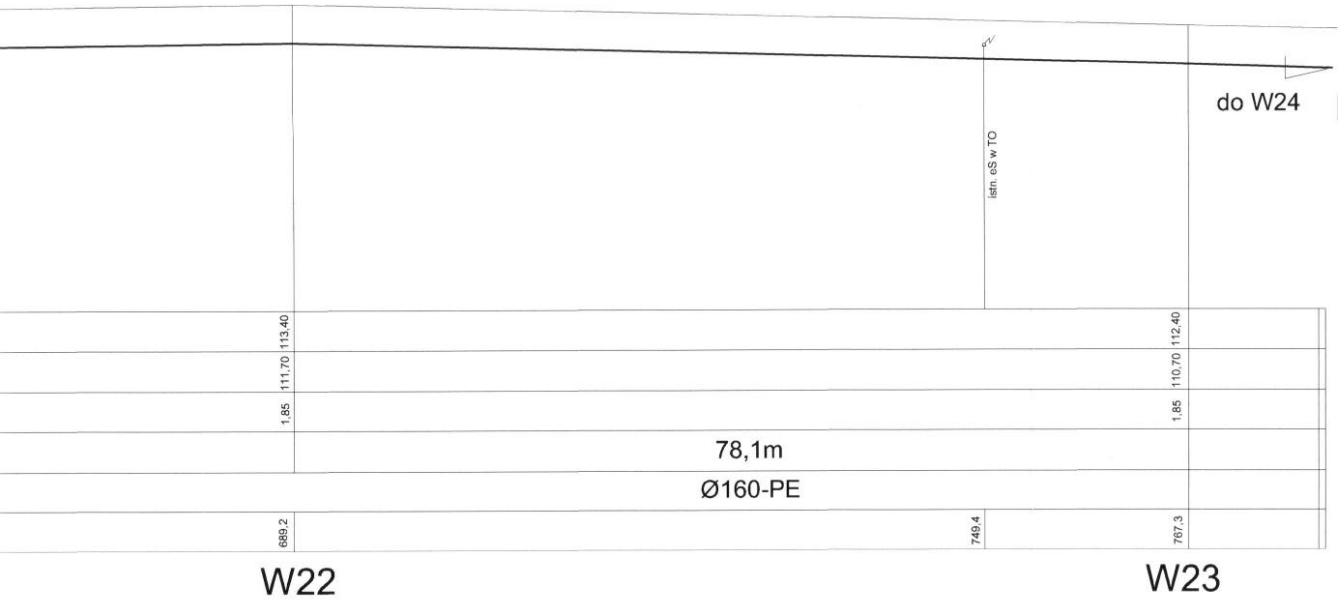
istn. eS w TO
do W24
113,40
111,70
1,85
112,40
110,70
1,85
78,1m
Ø160-PE
689,2
749,4
767,3
W22
W23

Profil sieci wodociągowej W10 - W23

USŁUGI PROJEKTOWE
LEST *inż. Stefan Lewandowski*
INŻYNIERIA SANITARNA
11-036 Gietrzwałd, Gronity ul. Olsztyńska 46 tel. + 605 928 160
REGON 510413233 NIP 739-155-20-60

Branża: SANIT.	Obiekt: Sieć wodoc. w m.Maruny - Biedowo - Barczewko obr.0001-Barczewko dz.Nr 321/2, 333/3, 804, 803, 150/19, 150/21, 153/9, 153/10, 150/2, 150/29, 151/2, 150/16, 150/41, 147/3, 147/ 1. obr.0017-Maruny dz. Nr 370/2, 337/ 1, 375, 331, 332, 333, 376, 351, 379, 352, 353, 354, 380, 381, 369/3, 362/2, 362/4, 362/ 5, 326, 373, 302, 232, 231, 155 gm. Barczewo	Skala: 1:500
Stadium: P.B.	Temat: Budowa sieci wodociągowej 160PE z przyłączami 40PE.	Data: -04-2020 r.
Zespół Projektowy	PROJEKTANT: inż. Stefan Lewandowski upr.bud. 110/94/Ol, 123/94/Ol,124/79/Ol &13 ust.1 p-kt 4 lit.a i b	Nr rys. 8.

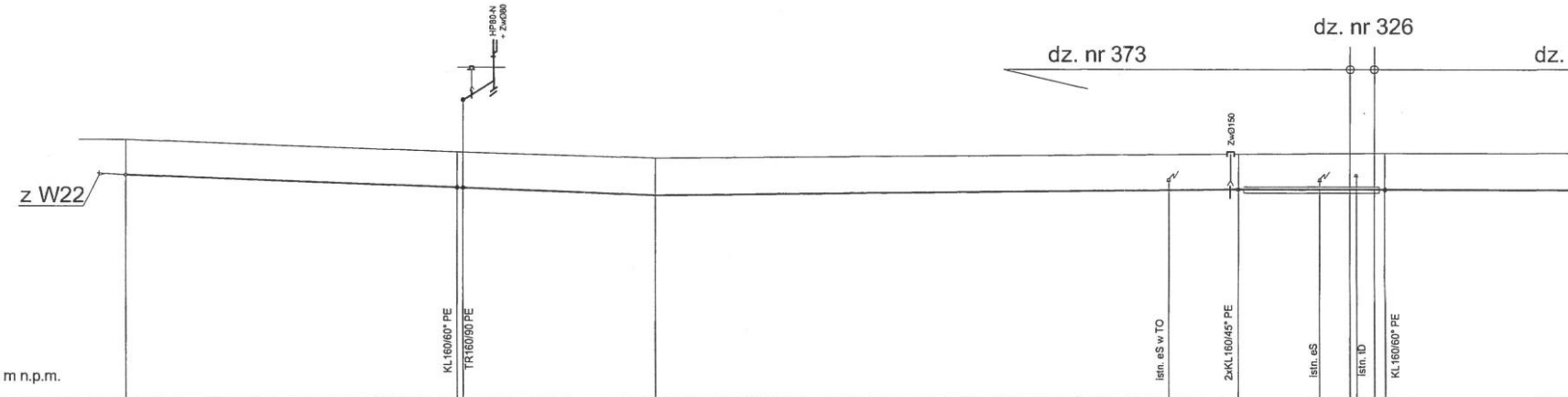
z W22
dz. nr 373
dz. nr 326
dz.
HP80-N
+ ZwØ80
KL160/60° PE
TR160/90 PE
Istn. eS w TO
ZwØ150
2xKL160/45° PE
Istn. eS
Istn. ID
KL160/60° PE

Poziom porównawczy 100,00 m n.p.m.

<table>
<tr><td>Rzędna terenu istniejącego</td><td>112,40</td><td>111,80</td><td></td><td>111,50</td><td></td><td>111,70</td><td></td><td></td><td></td><td></td><td>111,80</td><td></td></tr>
<tr><td>Rzędna dna rurociągu</td><td>110,70</td><td>110,10</td><td></td><td>109,80</td><td></td><td>110,00</td><td></td><td></td><td></td><td></td><td>110,10</td><td></td></tr>
<tr><td>Głębokość wykopu</td><td>1,85</td><td>1,85</td><td></td><td>1,85</td><td></td><td>1,85</td><td></td><td></td><td></td><td></td><td>1,85</td><td></td></tr>
<tr><td>Odległości [m]</td><td colspan="2">31,5m</td><td colspan="2">18,9m</td><td colspan="2">55,6m</td><td colspan="5">14m</td><td>25,7m</td></tr>
<tr><td>Średnice, material
Spadek</td><td colspan="2">Ø160-PE</td><td colspan="2">Ø160-PE</td><td colspan="2">Ø160-PE</td><td colspan="5">Ø160-PE</td><td>Ø160-PE</td></tr>
<tr><td>Długość trasy [m]</td><td>767,3
0,00</td><td>31,5</td><td>32,0</td><td>50,4</td><td>99,3</td><td>106,0</td><td>113,8</td><td>116,7</td><td>117,3</td><td>119,0</td><td>120,0</td><td></td></tr>
<tr><td></td><td>W23</td><td>W24</td><td>HP80-N</td><td>W25</td><td></td><td>W26</td><td></td><td></td><td></td><td></td><td>W27</td><td></td></tr>
</table>

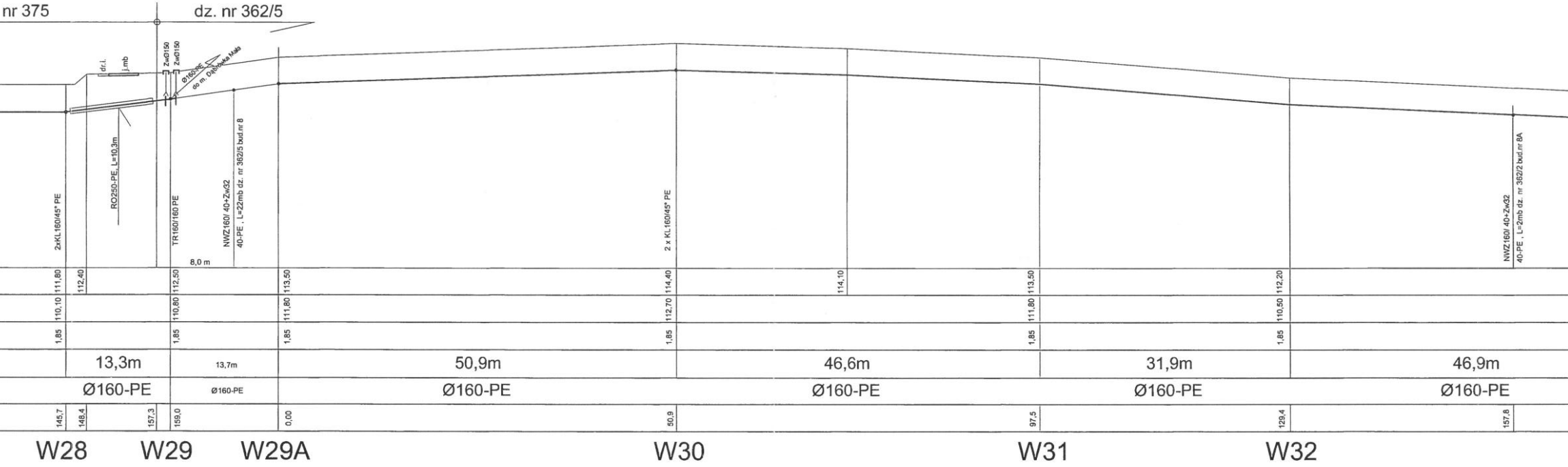
nr 375
dz. nr 362/5
dr.l.
j.mb
ZwØ150
ZwØ150
Ø160-PE
do m. Dąbrówka Mała
2xKL160/45° PE
RO250-PE, L=10,3m
TR160/160 PE
NWZ160/ 40+Zw32
40-PE , L=22mb dz. nr 362/5 bud.nr 8
8,0 m
2 x KL160/45° PE
NWZ160/ 40+Zw32
40-PE , L=2mb dz. nr 362/2 bud.nr 8A
111,80
112,40
112,50
113,50
114,40
114,10
113,50
112,20
110,10
110,80
111,80
112,70
111,80
110,50
1,85
1,85
1,85
1,85
1,85
1,85
13,3m
13,7m
50,9m
46,6m
31,9m
46,9m
Ø160-PE
Ø160-PE
Ø160-PE
Ø160-PE
Ø160-PE
Ø160-PE
145,7
148,4
157,3
159,0
0,00
50,9
97,5
129,4
157,8
W28
W29
W29A
W30
W31
W32

KL160/45° PE
KL160/45° PE
2 x KL160/45° PE
2 x KL160/45° PE
111,10
111,30
111,50
111,20
110,60
110,60
110,70
110,20
109,40
109,60
109,50
108,90
1,85
1,85
1,85
1,85
6,9m
53,5m
22,8m
111,4m
Ø160-PE
Ø160-PE
Ø160-PE
176,3
183,2
236,7
259,5
W33
W34
W35
W36

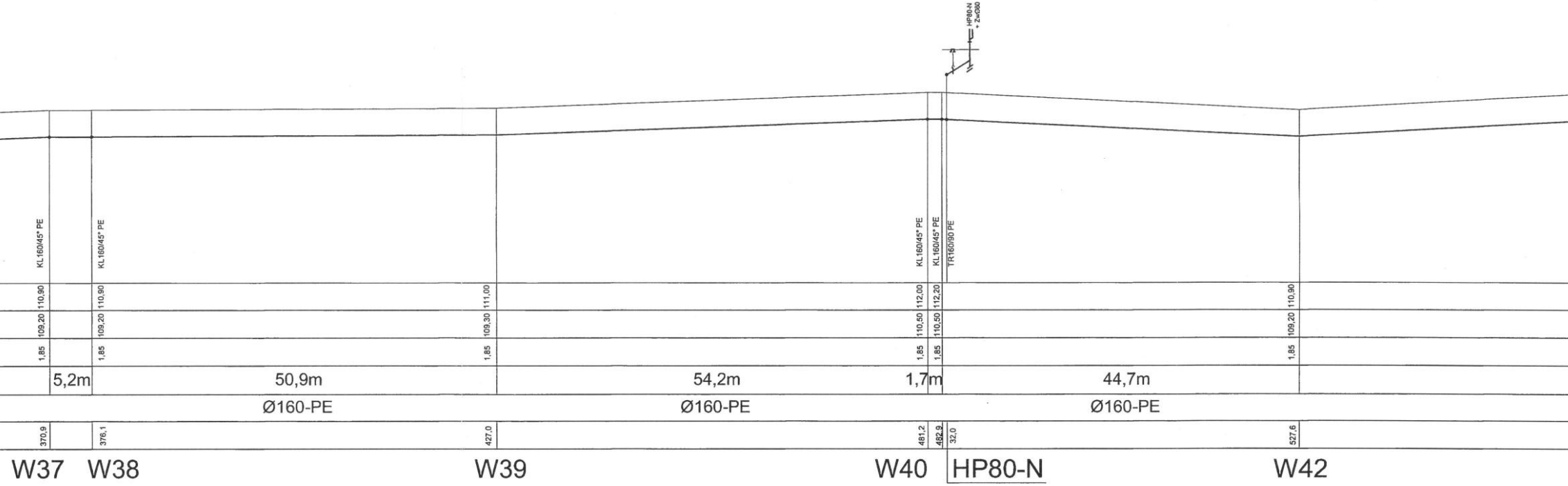
HP80-N
+ ZwØ80
KL160/45° PE
KL160/45° PE
KL160/45° PE
KL160/45° PE
TR160/90 PE
110,90
110,90
111,00
112,00
112,20
110,90
109,20
109,20
109,30
110,50
110,50
109,20
1,85
1,85
1,85
1,85
1,85
1,85
5,2m
50,9m
54,2m
1,7m
44,7m
Ø160-PE
Ø160-PE
Ø160-PE
370,9
376,1
427,0
481,2
482,9
32,0
527,6
W37
W38
W39
W40
HP80-N
W42

rostwo Powiatowe
w Olsztynie
Plac Bema 5
OLSZTYN
53-

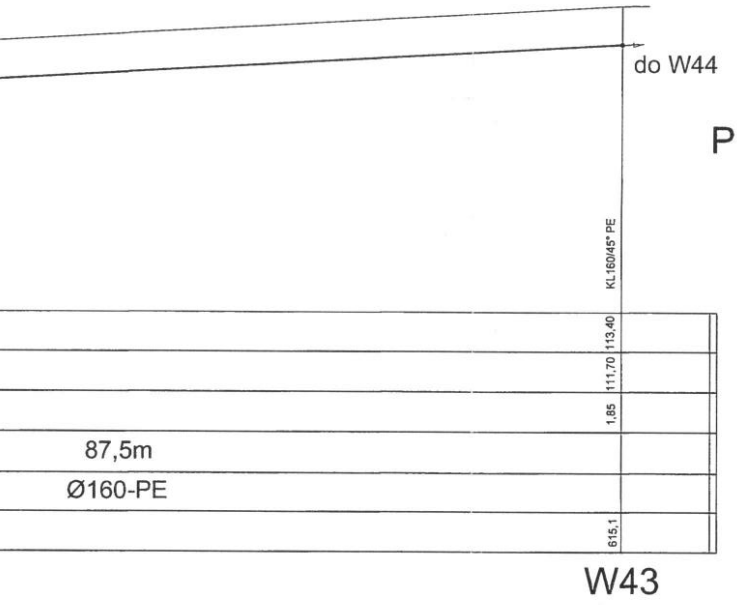
do W44
KL160/45° PE
113,40
111,70
1,85
87,5m
Ø160-PE
615,1
W43

Profil sieci wodociągowej W23 - W43

USŁUGI PROJEKTOWE
LEST
inż. Stefan
Lewandowski
INŻYNIERIA SANITARNA
11-036 Gietrzwałd, Gronity ul. Olsztyńska 46 tel. + 605 928 160
REGON 510413233 NIP 739-155-20-60

Branża: SANIT.	Obiekt: Sieć wodoc. w m.Maruny - Biedowo - Barczewko obr.0001-Barczewko dz.Nr 321/2, 333/3, 804, 803, 150/19, 150/21, 153/9, 153/10, 150/2, 150/29, 151/2, 150/16, 150/41, 147/3, 147/ 1. obr.0017-Maruny dz. Nr 370/2, 337/ 1, 375, 331, 332, 333, 376, 351, 379, 352, 353, 354, 380, 381, 369/3, 362/2, 362/4, 362/ 5, 326, 373, 302, 232, 231, 155 gm. Barczewo	Skala: 1:500
Stadium: P.B.	Temat: Budowa sieci wodociągowej 160PE z przyłączami 40PE.	Data: -04-2020 r.
Zespół Projektowy	PROJEKTANT: inż. Stefan Lewandowski upr.bud. 110/94/Ol, 123/94/Ol,124/79/Ol &13 ust.1 p-kt 4 lit.a i b	Nr rys. 9.

L= 80 mb wykonać przewietrem

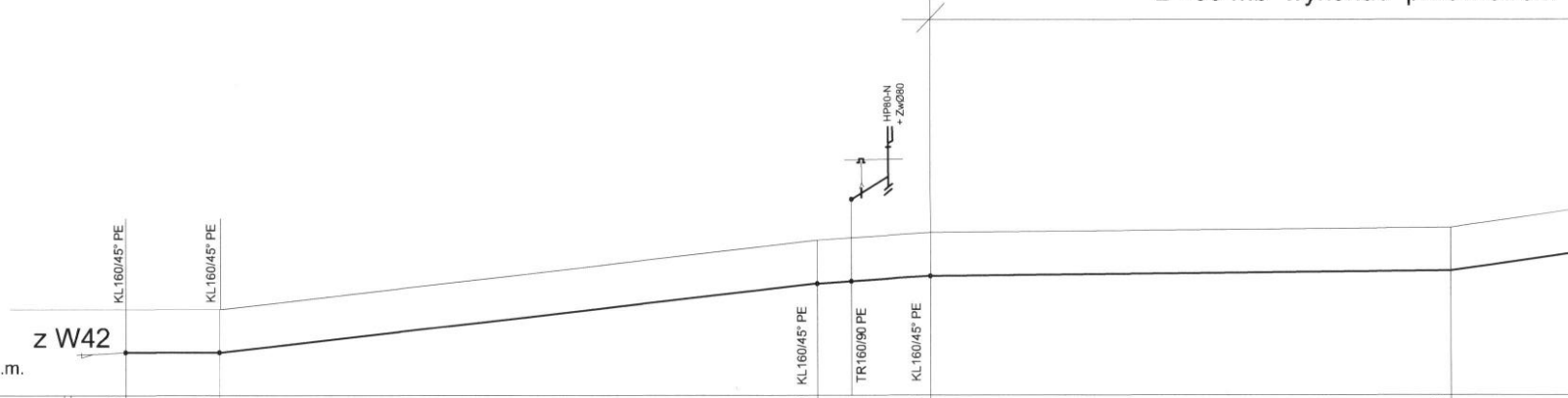
HP80-N
+ ZwØ80
KL160/45° PE
KL160/45° PE
z W42
KL160/45° PE
TR160/90 PE
KL160/45° PE

Poziom porównawczy 110,00 m n.p.m.

	W43		W44		W45		W46		W47
Rzędna terenu istniejącego	113,40		113,40		116,10		116,40		118,60
Rzędna dna rurociągu	111,70		111,70		114,40		114,70		116,90
Głębokość wykopu	1,85		1,85		1,85		1,85		1,85
Odległości [m]		7,4m		46,9m		8,8m		40,9m	
Średnice, materiał / Spadek		Ø160-PE		Ø160-PE		Ø160-PE		Ø160-PE	
Długość trasy [m]	615,1 0,00		7,4		54,3	57,0	63,1		104,0


sterowanym
L= 52 mb
wykonać przewietrem sterowanym
istn. eS + proj.RO"Arot 110pcv
dwudzielny
119,90
118,20
1,85
121,70
120,00
1,85
122,90
121,20
1,85
45,8m
60,2m
38,7m
35,8m
Ø160-PE
Ø160-PE
Ø160-PE
Ø160-PE
143,1
143,8
149,8
201,8
210,0
248,7
W48
W49
W50

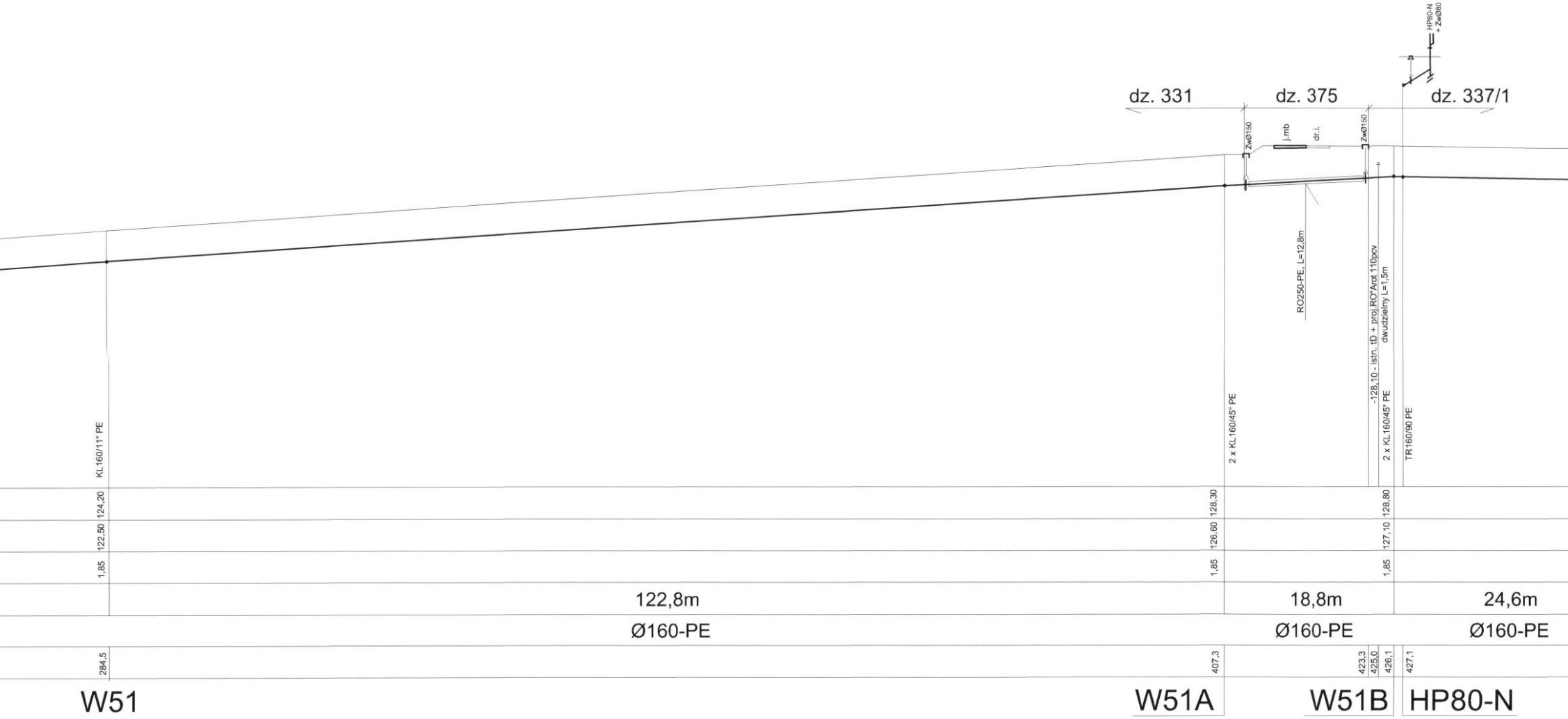
HP80-N
+ ZwØ80
dz. 331
dz. 375
dz. 337/1
ZwØ150
j.mb
dr.l.
ZwØ150
RO250-PE, L=12,8m
-128,10 - istn. tD + proj.RO"Arot 110pcv
dwudzielny L=1,5m
KL160/11° PE
2 x KL160/45° PE
2 x KL160/45° PE
TR160/90 PE
124,20
122,50
1,85
128,30
126,60
1,85
128,80
127,10
1,85
122,8m
18,8m
24,6m
Ø160-PE
Ø160-PE
Ø160-PE
284,5
407,3
423,3
425,0
426,1
427,1
W51
W51A
W51B
HP80-N

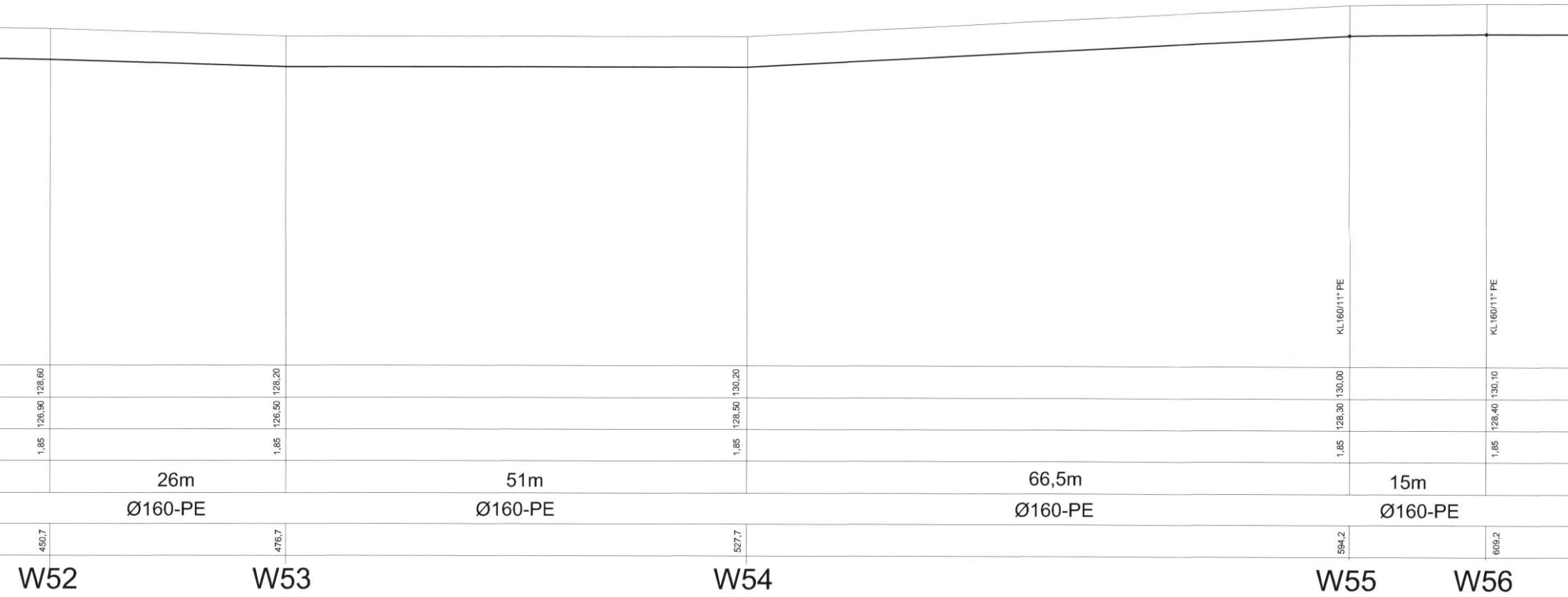
128,60
126,90
1,85
450,7
W52
26m
Ø160-PE
128,20
126,50
1,85
476,7
W53
51m
Ø160-PE
130,20
128,50
1,85
527,7
W54
66,5m
Ø160-PE
KL160/11° PE
130,00
128,30
1,85
594,2
W55
15m
Ø160-PE
KL160/11° PE
130,10
128,40
1,85
609,2
W56

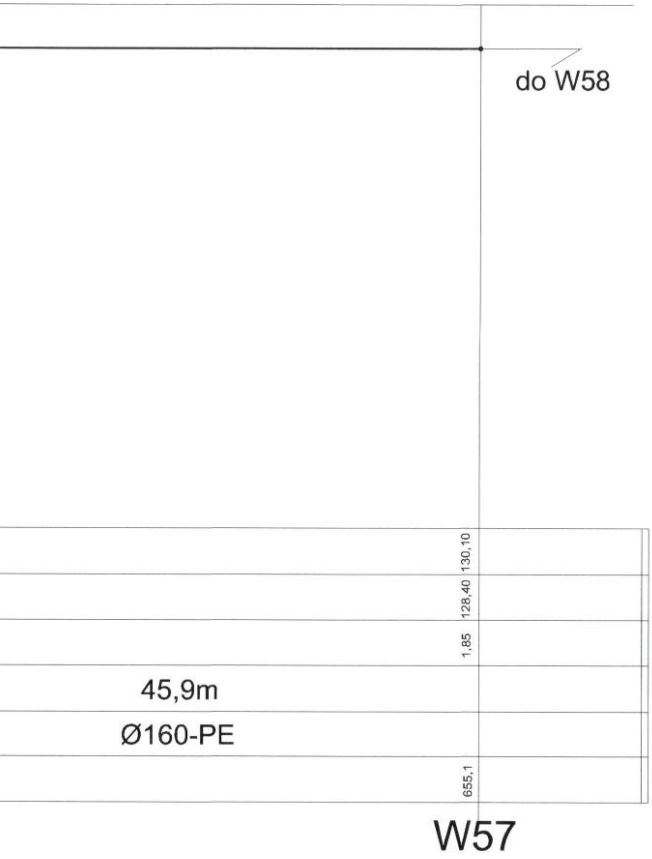
do W58
130,10
128,40
1,85
45,9m
Ø160-PE
655,1
W57

Profil sieci wodociągowej W43 - W57

USŁUGI PROJEKTOWE
LEST inż. Stefan Lewandowski
INŻYNIERIA SANITARNA
11-036 Gietrzwałd, Gronity ul. Olsztyńska 46 tel. + 605 928 160
REGON 510413233 NIP 739-155-20-60

Branża: SANIT.	Obiekt: Sieć wodoc. w m.Maruny - Biedowo - Barczewko obr.0001-Barczewko dz.Nr 321/2, 333/3, 804, 803, 150/19, 150/21, 153/9, 153/10, 150/2, 150/29, 151/2, 150/16, 150/41, 147/3, 147/ 1. obr.0017-Maruny dz. Nr 370/2, 337/ 1, 375, 331, 332, 333, 376, 351, 379, 352, 353, 354, 380, 381, 369/3, 362/2, 362/4, 362/ 5, 326, 373, 302, 232, 231, 155 gm. Barczewo	Skala: 1:500
Stadium: P.B.	Temat: Budowa sieci wodociągowej 160PE z przyłączami 40PE.	Data: -04-2020 r.
Zespół Projektowy	PROJEKTANT: inż. Stefan Lewandowski upr.bud. 110/94/Ol, 123/94/Ol,124/79/Ol &13 ust.1 p-kt 4 lit.a i b	Nr rys. 10

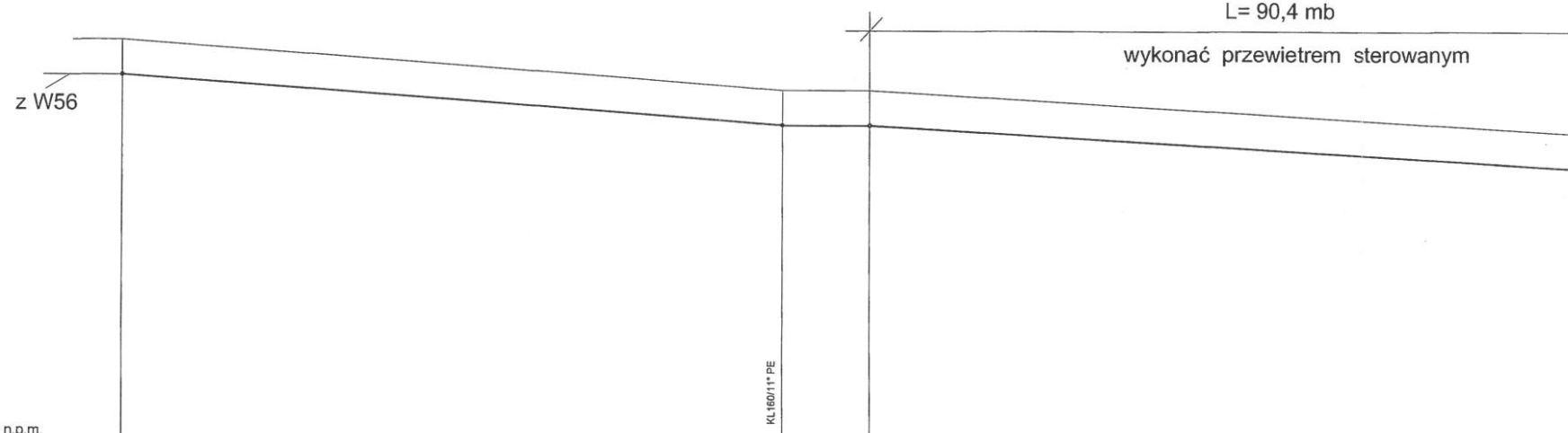
L= 90,4 mb
wykonać przewietrem sterowanym
z W56
KL160/11° PE

Poziom porównawczy 110,00 m n.p.m.

	W57		W58		W59	
Rzędna terenu istniejącego	130,10		127,80		127,60	
Rzędna dna rurociągu	128,40		126,10		126,90	
Głębokość wykopu	1,85		1,85		1,85	
Odległości [m]		63,7m		8,4m		90,4m
Średnice, materiał / Spadek		Ø160-PE				Ø160-PE
Długość trasy [m]	655,1 0,00		63,7		72,1	


HP80-N
+ ZwØ80
TR160/90 PE
125,10
123,40
1,85
125,20
123,50
1,85
112,3m
Ø160-PE
79,5m
Ø160-PE
162,5
274,8
275,3
W60
W61
HP80-N

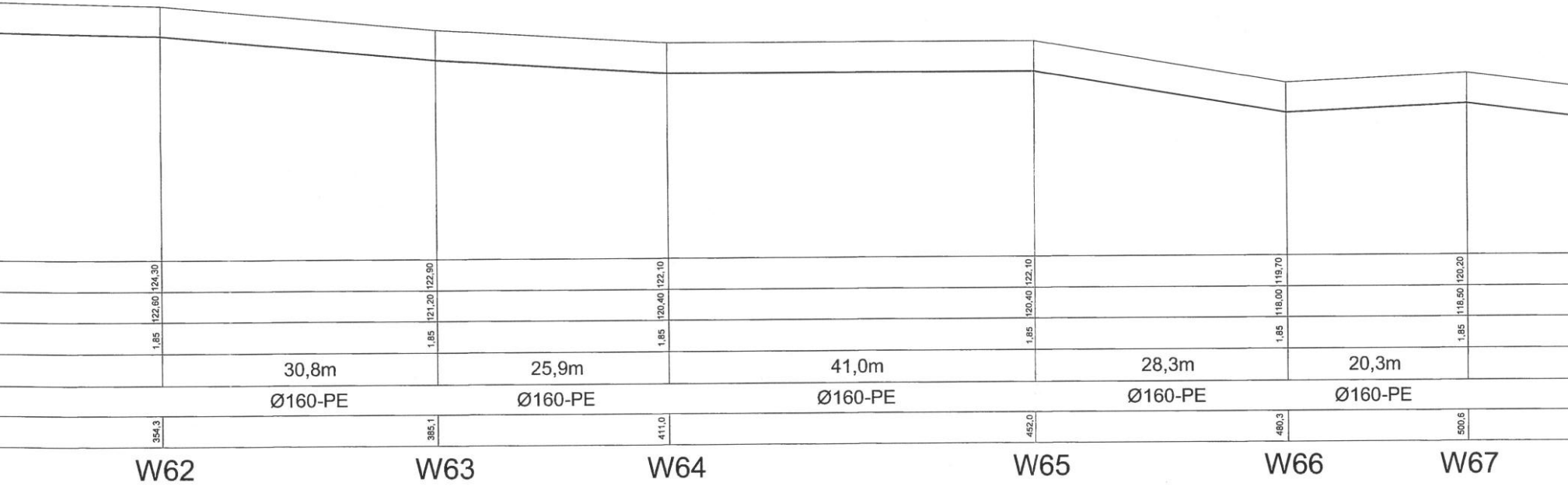
124,30
122,60
1,85
354,3
W62
30,8m
Ø160-PE
122,90
121,20
1,85
385,1
W63
25,9m
Ø160-PE
122,10
120,40
1,85
411,0
W64
41,0m
Ø160-PE
122,10
120,40
1,85
452,0
W65
28,3m
Ø160-PE
119,70
118,00
1,85
480,3
W66
20,3m
Ø160-PE
120,20
118,50
1,85
500,6
W67

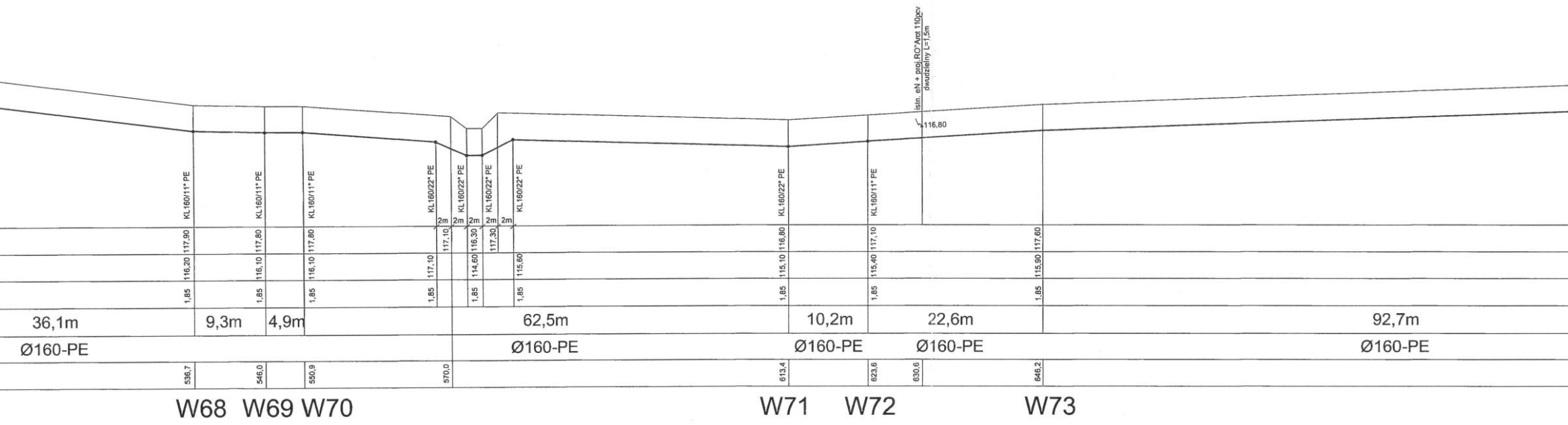
KL160/11° PE
KL160/11° PE
KL160/11° PE
KL160/22° PE
KL160/22° PE
KL160/22° PE
KL160/22° PE
KL160/22° PE
KL160/11° PE
2m
2m
2m
2m
2m
istn. eN + proj.RO"Arot 110pcv
dwudzielny L=1,5m
116,80
117,90
117,80
117,80
117,10
116,30
117,30
116,80
117,10
117,60
116,20
116,10
116,10
117,10
114,60
115,60
115,10
115,40
115,90
1,85
1,85
1,85
1,85
1,85
1,85
1,85
1,85
1,85
36,1m
9,3m
4,9m
62,5m
10,2m
22,6m
92,7m
Ø160-PE
Ø160-PE
Ø160-PE
Ø160-PE
Ø160-PE
536,7
546,0
550,9
570,0
613,4
623,6
630,6
646,2
W68
W69
W70
W71
W72
W73

Starostwo Powiatowe
w Olsztynie
Plac Bema 5
10 516 OLSZTYN
-53-

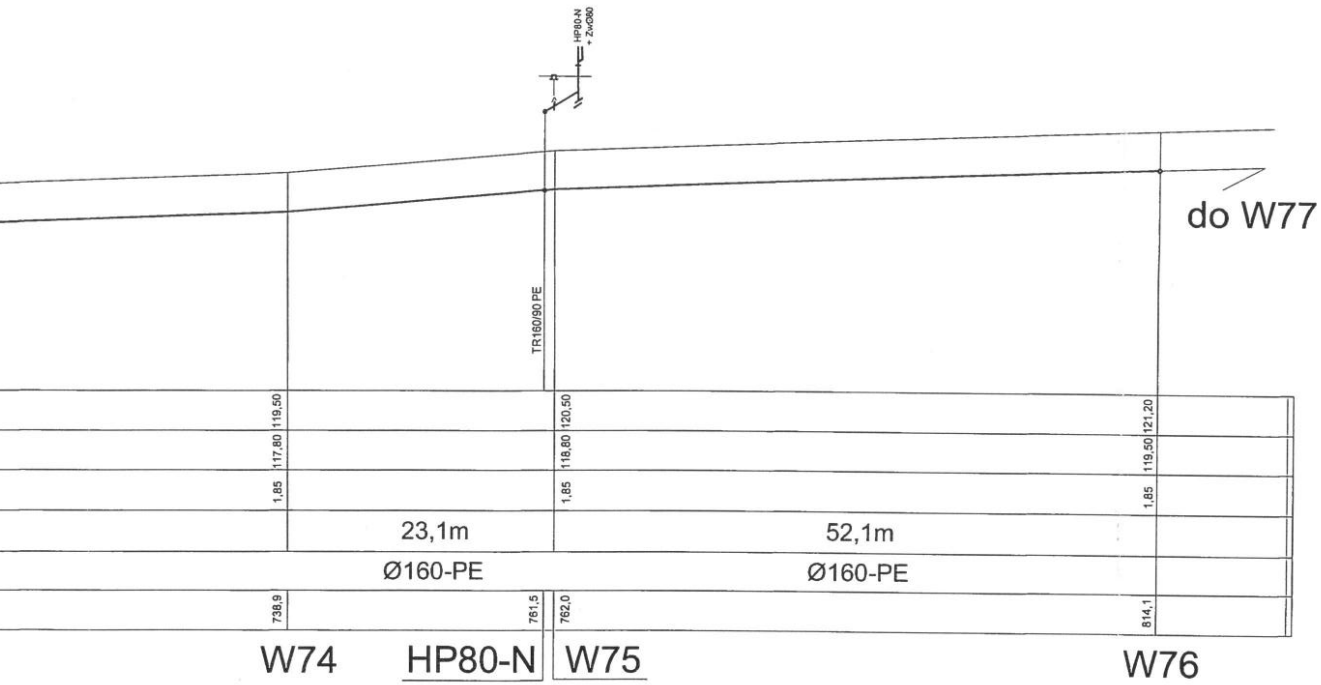
HP80-N
+ ZwO80
TR160/90 PE
do W77
119,50
117,80
1,85
120,50
118,80
1,85
121,20
119,50
1,85
23,1m
52,1m
Ø160-PE
Ø160-PE
738,9
761,5
762,0
814,1
W74
HP80-N
W75
W76

Profil sieci wodociągowej W57 - W76

USŁUGI PROJEKTOWE
LEST inż. Stefan Lewandowski
INŻYNIERIA SANITARNA
11-036 Gietrzwałd, Gronity ul. Olsztyńska 46 tel. + 605 928 160
REGON 510413233 NIP 739-155-20-60

Branża: SANIT.	Obiekt: Sieć wodoc. w m.Maruny - Biedowo - Barczewko obr.0001-Barczewko dz.Nr 321/2, 333/3, 804, 803, 150/19, 150/21, 153/9, 153/10, 150/2, 150/29, 151/2, 150/16, 150/41, 147/3, 147/ 1. obr.0017-Maruny dz. Nr 370/2, 337/ 1, 375, 331, 332, 333, 376, 351, 379, 352, 353, 354, 380, 381, 369/3, 362/2, 362/4, 362/ 5, 326, 373, 302, 232, 231, 155 gm. Barczewo	Skala: 1:500
Stadium: P.B.	Temat: Budowa sieci wodociągowej 160PE z przyłączami 40PE.	Data: -04-2020 r.
Zespół Projektowy	PROJEKTANT: inż. Stefan Lewandowski upr.bud. 110/94/Ol, 123/94/Ol,124/79/Ol &13 ust.1 p-kt 4 lit.a i b	Nr rys. 11.

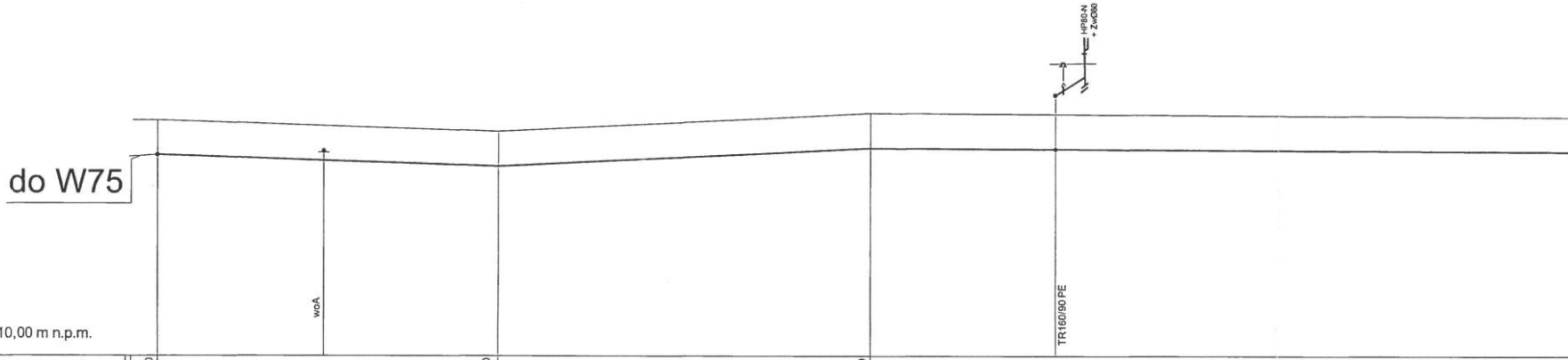
HP80-N
+ ZwØ80
do W75
woA
TR160/90 PE

Poziom porównawczy 110,00 m n.p.m.

	W76		W77	W78	HP80-N
Rzędna terenu istniejącego	121,20		121,20	121,90	
Rzędna dna rurociągu	119,50		119,50	120,20	
Głębokość wykopu	1,85		1,85	1,85	
Odległości [m]	33,2m		36,5m	77,4m	
Średnice, materiał / Spadek	Ø160-PE		Ø160-PE	Ø160-PE	
Długość trasy [m]	814,1 0,00	16,2	33,2	69,7	87,7

W76 W77 W78 HP80-N

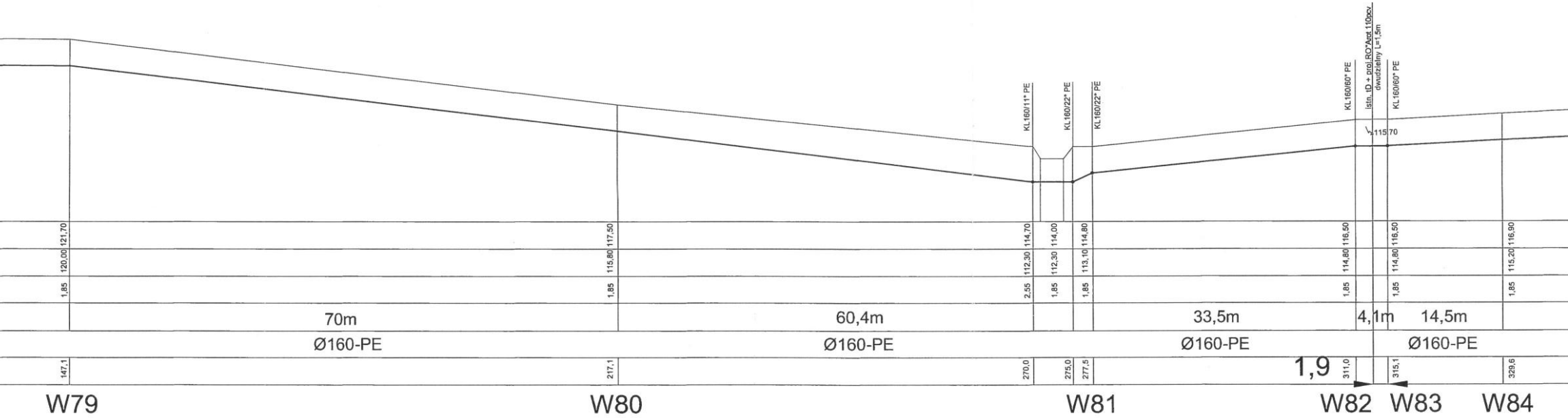
KL160/11° PE
KL160/22° PE
KL160/22° PE
KL160/60° PE
istn. tD + proj.RO"Arot 110pcv
dwudzielny L=1,5m
KL160/60° PE
115,70
121,70
120,00
1,85
117,50
115,80
1,85
114,70
112,30
2,55
114,00
112,30
1,85
114,80
113,10
1,85
116,50
114,80
1,85
116,50
114,80
1,85
116,90
115,20
1,85
70m
60,4m
33,5m
4,1m
14,5m
Ø160-PE
Ø160-PE
Ø160-PE
Ø160-PE
147,1
217,1
270,0
275,0
277,5
1,9
311,0
315,1
329,6
W79
W80
W81
W82
W83
W84

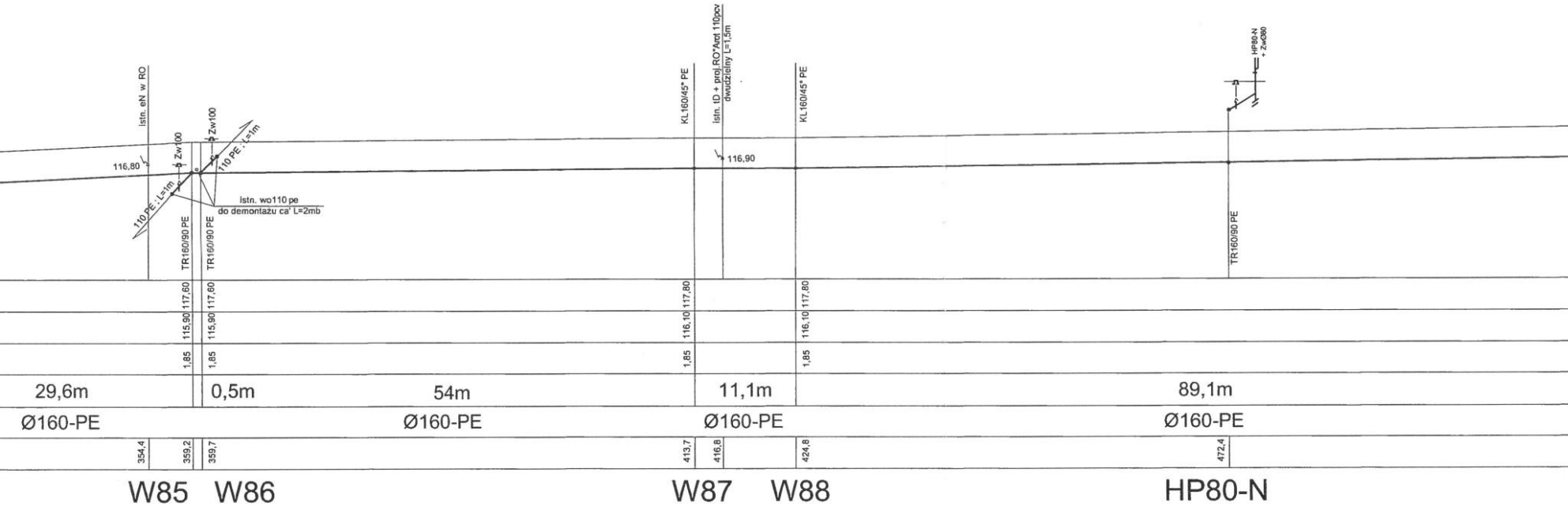
istn. eN w RO
116,80
Zw100
Zw100
110 PE ; L=1m
110 PE ; L=1m
istn. wo110 pe
do demontażu ca' L=2mb
TR160/90 PE
TR160/90 PE
KL160/45° PE
Istn. 1D + proj.RO"Arot 110pcv
dwudzielny L=1,5m
116,90
KL160/45° PE
HP80-N
+ ZwØ80
TR160/90 PE
117,60
117,60
117,80
117,80
115,90
115,90
116,10
116,10
1,85
1,85
1,85
1,85
29,6m
0,5m
54m
11,1m
89,1m
Ø160-PE
Ø160-PE
Ø160-PE
Ø160-PE
354,4
359,2
359,7
413,7
416,8
424,8
472,4
W85
W86
W87
W88
HP80-N

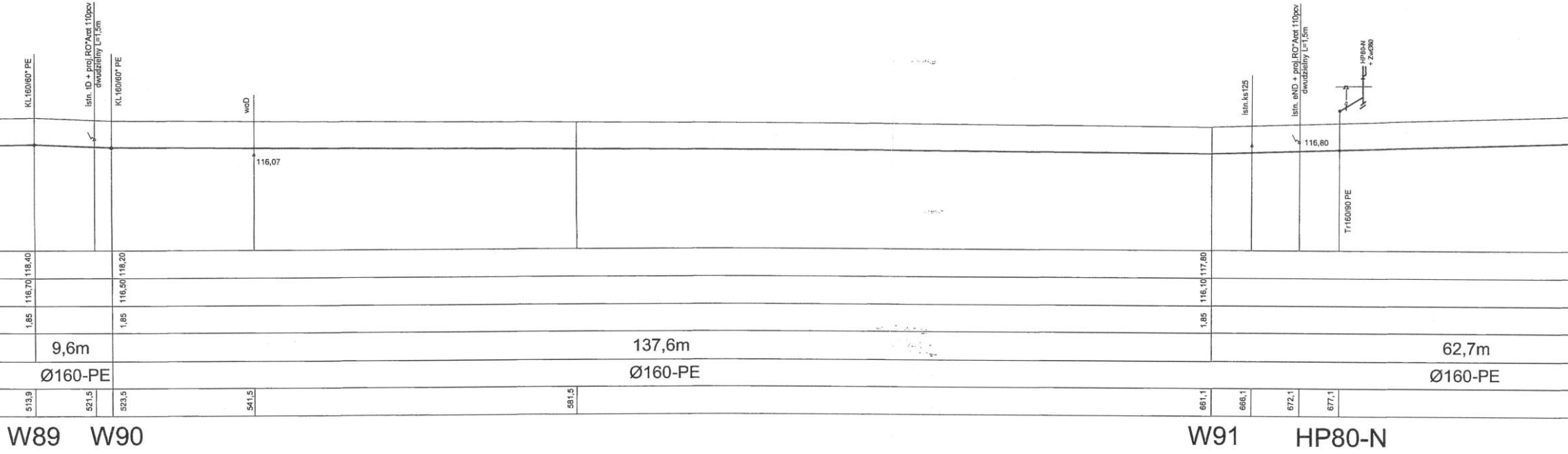
KL160/60° PE
Istn. 1D + proj.RO"Arot 110pcv dwudzielny L=1,5m
KL160/60° PE
woD
116,07
Istn.ks125
Istn. eND + proj.RO"Arot 110pcv dwudzielny L=1,5m
116,80
HP80-N + Zw080
Tr160/90 PE
118,40
116,70
1,85
118,20
116,50
1,85
117,80
116,10
1,85
9,6m
137,6m
62,7m
Ø160-PE
Ø160-PE
Ø160-PE
513,9
521,5
523,5
541,5
581,5
661,1
666,1
672,1
677,1
W89
W90
W91
HP80-N

Starostwo Powiatowe
w Olsztynie
Plac Bema 5
10-516 OLSZTYN
-53-

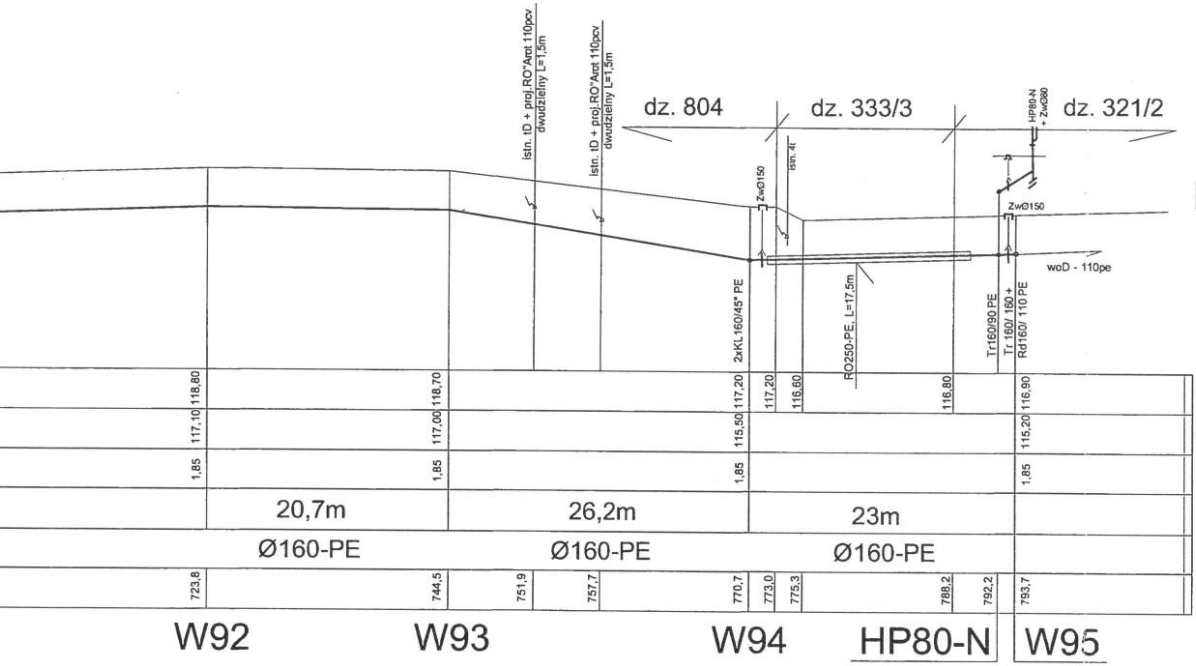
istn. tD + proj.RO"Arot 110pcv dwudzielny L=1,5m
istn. tD + proj.RO"Arot 110pcv dwudzielny L=1,5m
dz. 804
dz. 333/3
dz. 321/2
HP80-N + ZwØ80
ZwØ150
istn. 4r
ZwØ150
woD - 110pe
2xKL160/45° PE
RO250-PE, L=17,5m
Tr160/90 PE
Tr 160/ 160 +
Rd160/ 110 PE
118,80
117,10
1,85
118,70
117,00
1,85
117,20
115,50
1,85
117,20
116,60
116,80
116,90
115,20
1,85
20,7m
26,2m
23m
Ø160-PE
Ø160-PE
Ø160-PE
723,8
744,5
751,9
757,7
770,7
773,0
775,3
788,2
792,2
793,7
W92
W93
W94
HP80-N
W95

Profil sieci wodociągowej W76 - W95

USŁUGI PROJEKTOWE
LEST
inż. Stefan Lewandowski
INŻYNIERIA SANITARNA
11-036 Gietrzwałd, Gronity ul. Olsztyńska 46 tel. + 605 928 160
REGON 510413233 NIP 739-155-20-60

Branża: SANIT.	Obiekt: Sieć wodoc. w m.Maruny - Biedowo - Barczewko obr.0001-Barczewko dz.Nr 321/2, 333/3, 804, 803, 150/19, 150/21, 153/9, 153/10, 150/2, 150/29, 151/2, 150/16, 150/41, 147/3, 147/ 1. obr.0017-Maruny dz. Nr 370/2, 337/ 1, 375, 331, 332, 333, 376, 351, 379, 352, 353, 354, 380, 381, 369/3, 362/2, 362/4, 362/ 5, 326, 373, 302, 232, 231, 155 gm. Barczewo	Skala: 1:500
Stadium: P.B.	Temat: Budowa sieci wodociągowej 160PE z przyłączami 40PE.	Data: -04-2020 r.
Zespół Projektowy	PROJEKTANT: inż. Stefan Lewandowski upr.bud. 110/94/Ol, 123/94/Ol,124/79/Ol &13 ust.1 p-kt 4 lit.a i b	Nr rys. 12.

Starostwo Powiatowe
w Olsztynie
Plac Bema 5
10-516 OLSZTYN

57.

1. INFORMACJA BEZPIECZEŃSTWA i OCHRONY ZDROWIA.

1.1. Zasady BHP na budowie.

- Prowadzenie systematycznie bieżącej kontroli stanu i przestrzegania warunków BHP sprawowanej przez Kierownika Budowy.
- Zapewnienie wszystkim pracownikom ochron osobistych przy pracach niebezpiecznych przez Kierownictwo Budowy.
- Zatrudnienie pracowników o odpowiednich kwalifikacjach , posiadających Aktualne badania lekarskie , przeszkolenia BHP.
- Zastosowanie na budowie sprawnego sprzętu budowlanego o odpowiednich parametrach technicznych z aktualnym dopuszczeniem RDT , gdy wymagane jest to przepisami szczególnymi.
- Zapewnienie odpowiedniej organizacji robót pracownikom.
- Zapewnienie odpowiednich warunków socjalno – bytowych dla zatrudnionych pracowników.

Zasady pierwszej pomocy.

Ważniejsze telefony :

- Pogotowie ratunkowe 999
- Straż pożarna 998
- Policja 997
- Pogotowie elektryczne 991

Tablice informacyjne .

- W biurze budowy oraz w jadalni i pomieszczeniach ogólnodostępnych umieścić tablice informacyjne z zasadami udzielania pierwszej pomocy.
- Tablice ostrzegawcze w miejscach niebezpiecznych na budowie np. : urządzenia pod napięciem , głębokie wykopy , prace na wysokościach itp.
- Osoby , które należy powiadomić w razie zagrożenia lub wypadku : Kierownik Budowy , Kierownik robót ewentualni bezpośredni przełożony.

Pomieszczenia higieniczno – socjalne na budowie :

- sanitariat męski
- umywalnia
- jadalnia
- szatnie
- pomieszczenie kierownika budowy.

1.3. Maszyny i urządzenia.

Sprzęt do robót ziemnych.

Na budowie dla robót ziemnych przewidziano :

- koparkę
- dźwig samojezdny (samochodowy)
- wibrator płytowy do zagęszczania gruntu (elektryczny)
- wibrator stopowy do zagęszczania gruntu (spalinowy)

Przy pracach ziemnych podczas wykonywania wykopów przy istniejących studniach betonowych , należy zabezpieczyć brzegi wykopu przed osuwaniem , teren wykopu ogrodzić i zabezpieczyć taśmą ostrzegawczą z umieszczoną tablicą :

„ Uwaga głębokie wykopy ".

Zapewnić przejścia przez wykopy na drogach komunikacyjnych poprzez zastosowanie kładek.

Sprzęt do robót montażowych .

- Typowe szalunki deskowe .
- Składanie : montaż i demontaż deskowania musi odbywać się w sposób wykluczający nieprzewidzianą zmianę ich położenia.
- Odpowiedzialny za kontrolę robót z użyciem deskowań jest Kierownik robót ewentualnie brygadzista.
- Wszystkie deskowania muszą być składowane w miejscach do tego celu wyznaczonych.

1.3 Operacje podnoszenia , transportu i opuszczania ładunków w transporcie pionowym.

- Operacje w których angażuje się więcej niż jedną osobę powinna odbywać się w sposób skoordynowany.
- Operator dźwigu samojezdnego (samochodowego) zobowiązany jest :
  - do wnikliwej obserwacji trasy , sposobu zamocowania przenoszonych elementów demontowanego jak i wykonywanego rurociągu, aż do miejsca jego składowania lub wbudowania .
  - sygnalizacja wszystkich operacji w sposób zrozumiały i jednoznaczny dla operatora i pozostałych osób uczestniczących w realizacji poszczególnych zadań .
- Operator zobowiązany jest :
  - do transportu rurociągu w sposób zapewniający technologiczny rygor producenta zastosowanego materiału.
  - do nie przeciążania zastosowanego sprzętu mechanicznego.
  - zapewnienia prawidłowej i bezpiecznej pracy w rejonie zbliżenia bez pośredniego z pracownikami .
  - do zabezpieczenia obsługiwanego sprzętu mechanicznego przed dostępem osób trzecich , zarówno w trakcie pracy , jak i po zakończeniu.
  - nie pozostawiania bez obsługi dźwigu samochodowego , gdy jest napięta lina transportowanego rurociągu lub innych elementów.

W zakresie bezpiecznych warunków pracy na budowie przy robotach budowlano – montażowych mają zastosowanie przepisy BHP rozporządzenie M.P. i P.S. z dnia 26.09.1997r. „ w sprawie ogólnych przepisów BHP "
Dz. U. Nr 129 poz.844 wraz z późniejszymi zmianami oraz przepisy szczegółowe MSW i Adm. „ warunki BHP przy robotach budowlano – montażowych ".

Projektant

inż. Stefan Lewandowski
PROJEKTANT
instalacji sanitarnych
upr. bud. Nr 110/94/OL,Nr 123/94/OL
Nr 124/79/OL § 5. 1,§7, §13.1.4 ab