Parking - północ
Skala 1:200/500
0+054.181
LP 61

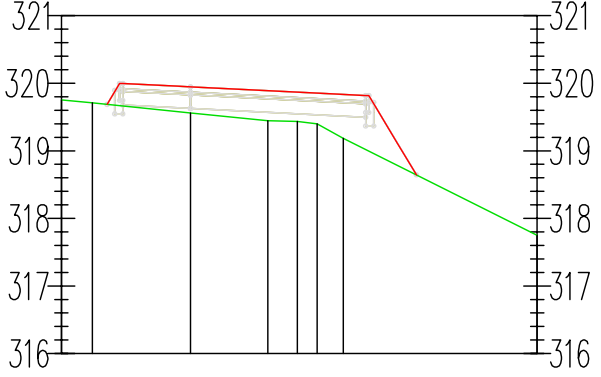
321
320
319
318
317
316
321
320
319
318
317
316

Odsunięcia od osi	-4.78	-3.09	-2.50	0.00	5.28	6.48	7.63	8.36	12.83
Rzędne drogi		319.69	320.00	319.95	319.84	319.82	319.13	318.64	
Rzędne terenu	319.75	319.69	319.66	319.56	319.27	319.02	318.79	318.64	317.75
Różnica rzędnych		0.000	0.333	0.39	0.571	0.796	0.339 0.000		

TYTUŁ OPRACOWANIA
Wykonanie kompletnej wielobranżowej dokumentacji projektowej zagospodarowania terenów przy zbiornikach wodnych w msc. Kaniów, Umer, Zachełmie – Etap I

Zadanie
1

TYTUŁ PROJEKTU
ZAGOSPODAROWANIE TERENU PRZY ZBIORNIKU WODNYM KANIÓW, GMINA ZAGNAŃSK

Cz.2

INWESTOR
Gmina Zagnańsk
ul. Spacerowa 8
26-050 Zagnańsk

WYKONAWCA OPRACOWANIA
P.P.W. BIOPROJEKT Sp. z o.o.
AL. ARMII KRAJOWEJ 22B/9
97-300 PIOTRKÓW TRYBUNALSKI

ADRES DO KORESPONDENCJI:
97-300 Piotrków Tryb.
ul. Armii Krajowej 22b/9
(044) 737-09-10
biuro@bioprojekt.pl
www.bioprojekt.pl

NR KONTRAKTU: –
NR UMOWY:
DATA UMOWY:

ZESPÓŁ AUTORSKI

	IMIĘ I NAZWISKO	NR UPRAWNIEŃ	PODPIS:
PROJEKTANT	MGR INŻ. GRZEGORZ JAŚKI	LOD/1653/PWOS/11 LOD/2174/ZHOK/13	
PROJEKTANT	MGR INŻ. KATARZYNA KLESZCZ	LOD/2923/PWBS/16	
SPRAWDZAJĄCY	MGR INŻ. MACIEJ JAŚKI	LOD/2955/PWBS/16	

FAZA
PROJEKT BUDOWLANO–WYKONAWCZY

OZNACZENIE FAZY
PB

TYTUŁ RYSUNKU
PRZEKROJE PARKING

OZNACZENIE RYSUNKU SZCZEGÓŁOWE
PZT

SKALA
–

DATA
2021.04

NR RYSUNKU
PB–D–02

REWIZJA
PZT

Parking - północ
Skala 1:200/500
0+031.828
LP 58

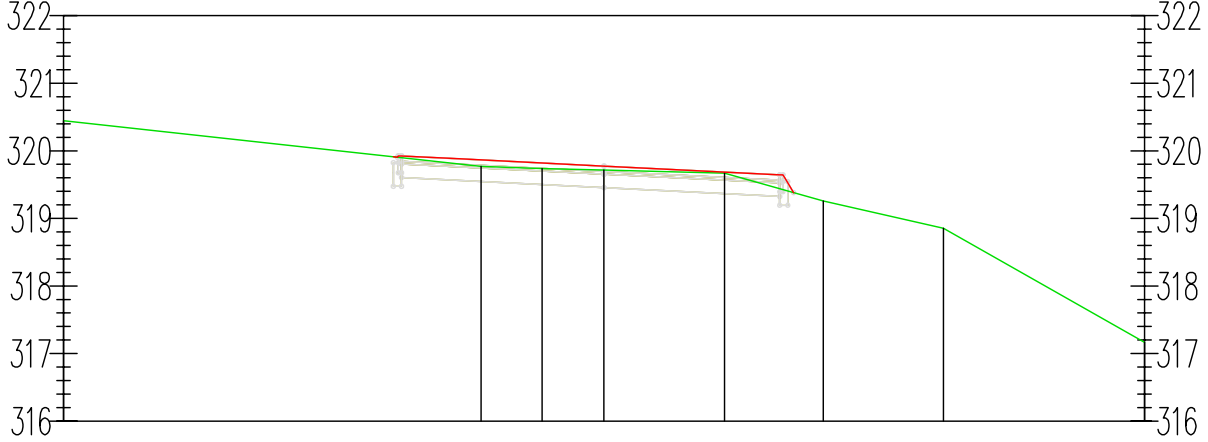
322
321
320
319
318
317
316
322
321
320
319
318
317
316

Odsunięcia od osi	20.00	-7.79	-7.49	-5.40	0.00	1.82	6.50	7.01	20.00
Rzędne drogi		319.91	319.92	319.88	319.77	319.74	319.64	319.38	
Rzędne terenu	320.45	319.91	319.90	319.81	319.71	319.70	319.44	319.38	317.17
Różnica rzędnych		0.000	0.027	0.076	0.060	0.043	0.206	0.000	

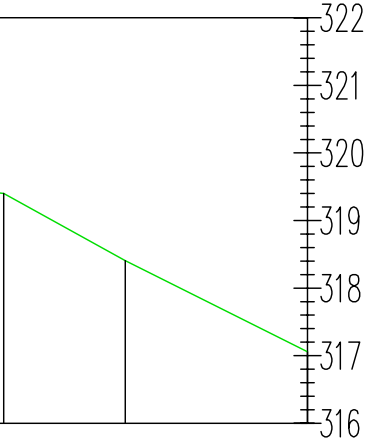
322
321
320
319
318
317
316

20.00
317.06

Parking - północ
Skala 1:200/500
0+012.408
LP 55

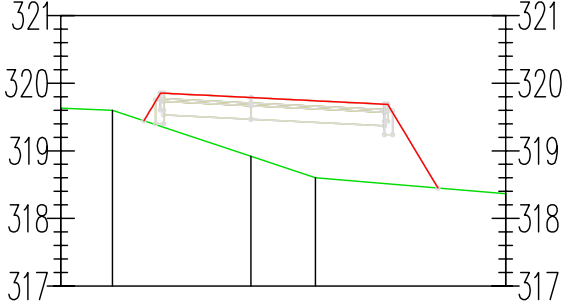
321
320
319
318
317
321
320
319
318
317

Odsunięcia od osi	-7.03	-3.96	-3.35	-2.27	-1.09	0.00	1.00	2.11	3.21	4.31	5.45	6.49	6.92	9.43
Rzędne drogi		319.45	319.85	319.83	319.81	319.79	319.77	319.75	319.72	319.70	319.42	318.73	318.45	
Rzędne terenu	319.63	319.45	319.36	319.22	319.06	318.92	318.79	318.64	318.57	318.54	318.50	318.46	318.45	318.37

Różnica rzędnych	0.000	0.489	0.613	0.746	0.87	0.982	1.107	1.149	1.165	0.925	0.271	0.000

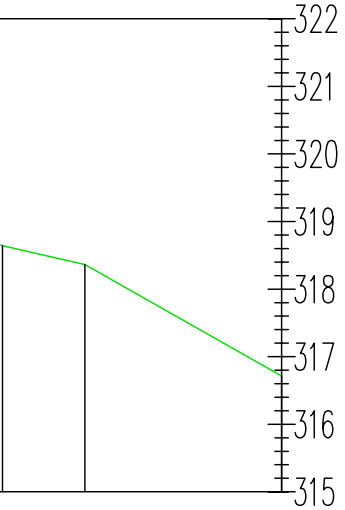
322
321
320
319
318
317
316
315

20.00
316.72

Parking - północ
Skala 1:200/500
0+046.000
LP 60

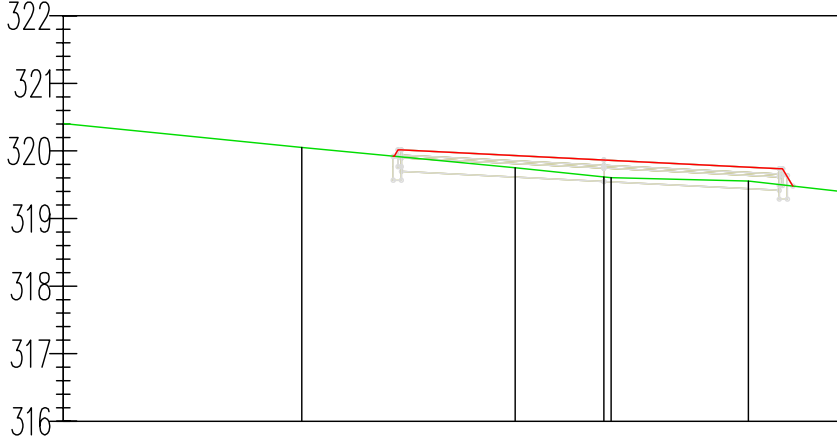
322
321
320
319
318
317
316

Odsunięcia od osi	-20.00	-7.79	-7.49	0.00	6.49	6.99
Rzędne drogi		319.92	320.02	319.87	319.74	319.48
Rzędne terenu	320.40	319.92	319.91	319.62	319.50	319.48
Różnica rzędnych		0.000	0.105	0.250	0.234	0.000

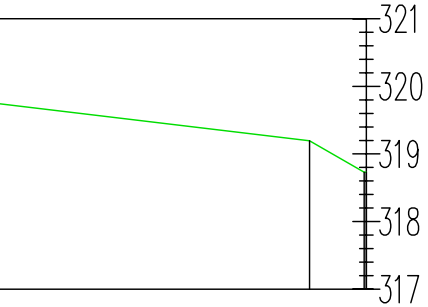
321
320
319
318
317

5.97	20.00
319.58	
319.72	318.73

Parking - północ
Skala 1:200/500
0+025.666
LP 57

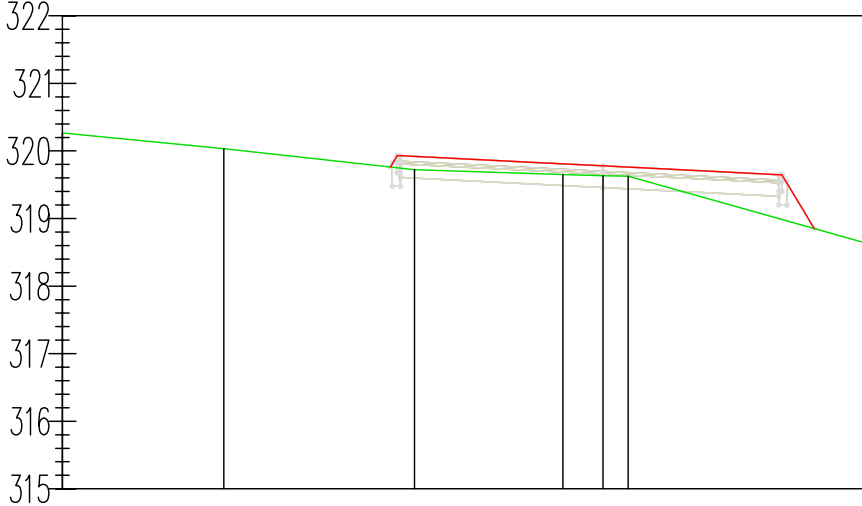
322
321
320
319
318
317
316
315

Odsunięcia od osi	-20.00	-7.86	-7.49	-2.54	0.00	4.29	6.50	7.82
Rzędne drogi		319.76	319.93	319.83	319.78	319.69	319.65	318.85
Rzędne terenu	320.27	319.76	319.75	319.66	319.63	319.25	319.00	318.85
Różnica rzędnych		0.000	0.182	0.166	0.144	0.446	0.650	0.000

Parking - północ
Skala 1:200/500
0+039.500
LP 59

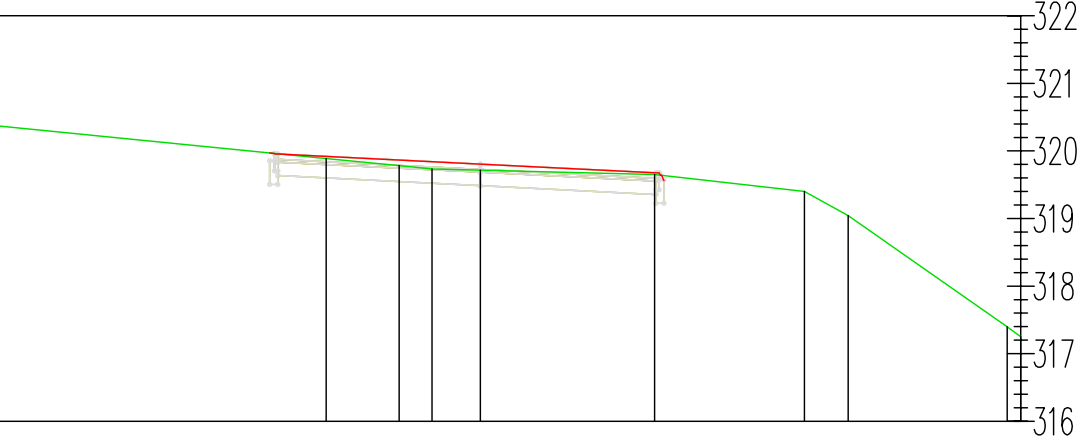
322
321
320
319
318
317
316

−7.79	−7.49	0.00	6.50	6.80	20.00
319.97	319.96	319.81	319.68	319.56	
319.97	319.96	319.72	319.65	319.64	317.25
0.000	−0.003	0.09	0.026	−0.075	

Parking - północ
Skala 1:200/500
0+007.350
LP 54

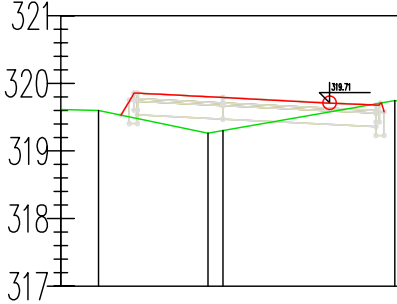
321
320
319
318
317
319.71

Odsunięcia od osi	−6.00	−3.77	−3.28	−2.28	−1.17	0.00	3.77	5.59
Rzędne drogi		319.53	319.85	319.84	319.82	319.79	319.71	319.68
Rzędne terenu	319.61	319.53	319.49	319.41	319.31	319.30	319.56	319.69
Różnica rzędnych			0.000 0.365	0.430	0.500	0.491		0.147	−0.011 −0.159

Parking - północ
Skala 1:200/500
0+019.588
LP 56

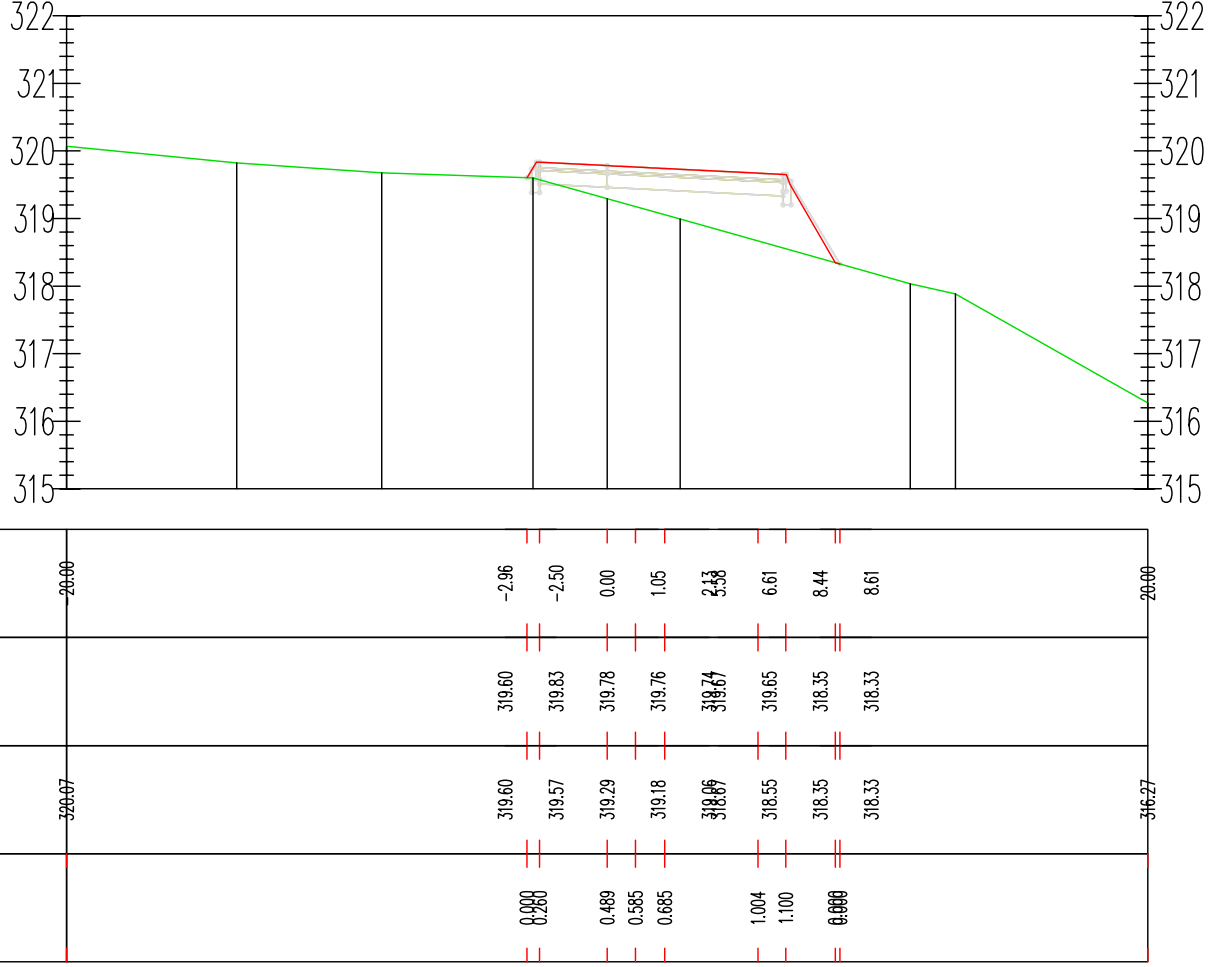
322
321
320
319
318
317
316
315

-20.00	-2.96	-2.50	0.00	1.05	2.13 5.58	6.61	8.44	8.61	20.00
	319.60	319.83	319.78	319.76	319.74 319.67	319.65	318.35	318.33	
320.07	319.60	319.57	319.29	319.18	319.06 318.87	318.55	318.35	318.33	316.27
	0.000	0.260	0.489	0.585	0.685	1.004	1.100	0.000 0.000	

322
321
320
319
318
317
316

Odsunięcia od osi	-20.00
Rzędne drogi	
Rzędne terenu	320.46
Różnica rzędnych	

Parking - północ
Skala 1:200/500
0+003.554
LP 53

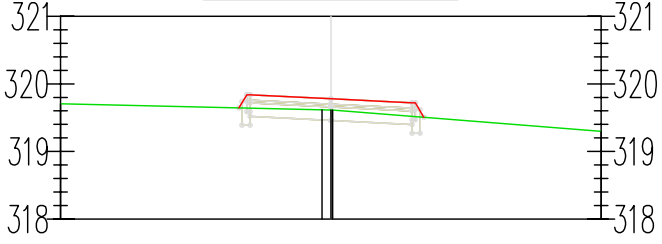
321
320
319
318
321
320
319
318

Odsunięcia od osi	-10.00	-3.40	-2.99	0.00	2.25	3.44	10.00
Rzędne drogi		319.64	319.84	319.78	319.73	319.51	
Rzędne terenu	319.70	319.64	319.64	319.61	319.54	319.51	319.30
Różnica rzędnych		0.000	0.199	0.166	0.190	0.000	

Odsunięcia od osi
Rzędne drogi
Rzędne terenu
Różnica rzędnych