



# Mapa podstawowa Wałki

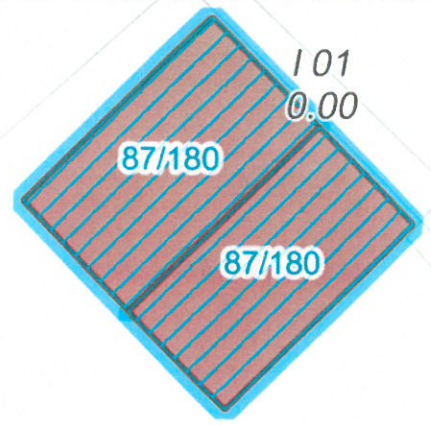

inst kanalizacyjna

Nadleśnictwo: BROWSK

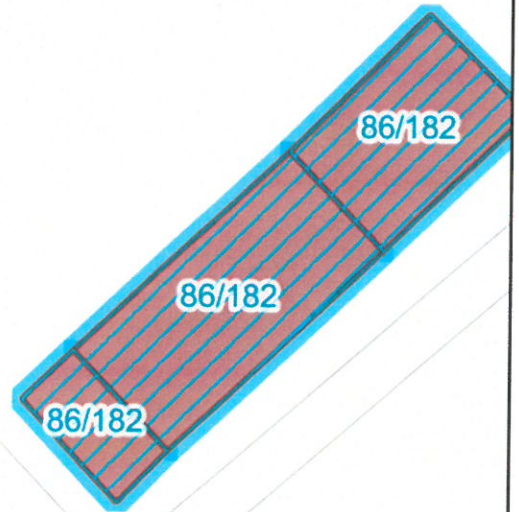
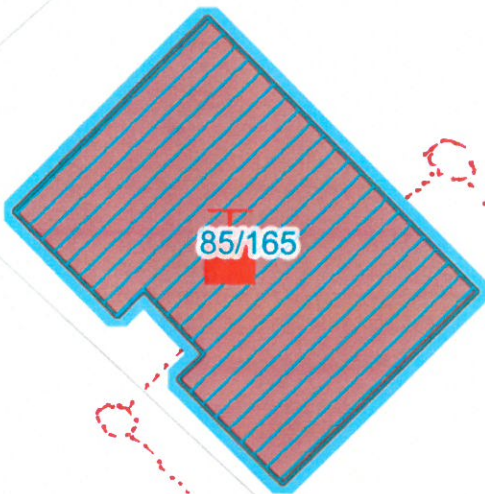
Stan na: 20-09-2024



1 : 267



199  
0.17



k RVI 01  
0.16

g 01  
0.00

Obiekty punktowe	
	Baza sprzętu ppoż.
	Studnia

Budynki	
	Obiekty inwentarzowe
	Budynki