

MAPA DO CELÓW PROJEKTOWYCH

Mapa pochodna z mapy zasadniczej	Skala 1 : 500	Stan aktualizacji na dzień 05.01.2022r.
Sulecin	wg zakresu	Zakres aktualizacji : ---
Jednostka ewidencyjna: 080704_4 Sulecin- miasto	Obreć ewidencyjny: 0046 Sulecin I	Nr ewidencyjny zgłoszenia : GK.6640.10.2022
Układ współrzędnych prostokątnych płaskich: "2000" strefa 5	Układ wysokości: PL-EVRF 2007-NH	
Uwagi: 1. Nie wyklucza się istnienia w terenie innych wykazanych na mapie urządzeń podziemnych, które nie były zgłaszane do inwentaryzacji w instytucjach branżowych. 2. Zaplanowane i uzgodnione w ZUDP sieć zbrojenia : brak 3. W obszarze aktualizacji występują punkty osnowy geodezyjnej: brak		Wykonano dnia: 07.01.2022r. A.G.B. Usługi Geodezyjno-Budowlane Adam Gasiorek Geodeta Uprawniony nr upr.zaw. 21090 (zakres 1 i 2) Ernest Kaiser podpisano podpisem elektronicznym
<h1>RYSUNEK ZAMIENNY ETAP 1</h1> <h2>skala 1:500</h2>		






**CIAG PIESZO-JEZDNY**  
57,0 x 3,30 m + 2 x 0,15 m (KRAW)

**BRAMA WJAZDOWA**  
4,00 x 1,80 m + FURTKA 1,8 x 1,2 m  
B (s x h) (h x s)

**PODJAZDŁA OSOB**  
NIEPEŁNOSPRAW.  
(3,85 + 2 x 1,20) m

**PODEST WEJŚCIOWY**  
(2,20 x 1,50 + 1,20 x 1,50) m

**OZNACZENIA**

-  NAWIERZCHNIA Z KOSTKI BETONOWEJ GR.8,0 cm F = 698,0 m<sup>2</sup> + 48,0 m<sup>2</sup>
-  CHODNIK Z KOSTKI BETONOWEJ GR 6 cm F = 67,0 m<sup>2</sup> - ETAP 2
-  KRAWIEŻNIK BETONOWY L = 218,0 m ETAP I - 138,0 m
-  OBRZEŻA TRAWNIKOWE L = 108,0 m
-  UTWARDZENIE ETAP I F = (188,10 + 60,0) m<sup>2</sup>

- A- x=5812989.51 y=5507983.45 z=81.2
- B- x=5812989.12 y=5507985.40 z=81.3
- C- x=5812949.29 y=5507969.40 z=80.8
- D- x=5812947.92 y=5507974.87 z=81.0
- E- x=5812948.12 y=5507968.23 z=80.8
- F- x=5812944.01 y=5507989.32 z=81.3
- G- x=5812921.36 y=5507983.46 z=81.0
- H- x=5812923.70 y=5507964.91 z=80.5
- I- x=5812947.53 y=5507968.81 z=80.8

Poświadczam, że niniejszy dokument został opracowany w wyniku prac geodezyjnych i kartograficznych, których rezultaty zawiera operat techniczny pozytywnie zweryfikowany. Jednocześnie informuje, że jestem świadomy odpowiedzialności karnej za złożenie fałszywego oświadczenia.	
Wentryfikator zgłoszenia prac geodezyjnych	GK.6640.10.2022
Organ służby geodezyjnej, który otrzymał zgłoszenie	Starosta Suleciński
Wykonawca prac geodezyjnych	A.G.B. Usługi Geodezyjno-Budowlane
Nr oraz data sporządzenia dokumentu zawierającego wyniki pozytywnej weryfikacji	Protokół Weryfikacji Nr: GK.6640.10.2022 z dnia: 14.01.2022
Imię i nazwisko oraz nr uprawnień zawodowych kierownika prac	Ernest Kaiser Nr uprawnień : 21090 (zakres 1 i 2)

<b>PROJEKT BUDOWLANY</b>		
<b>OBIEKT: MODERNIZACJA INFRASTRUKTURY OBIEKTU I OTOCZENIA WARSZTATU TERAPII ZAJĘCIOWEJ PRZY STOWARZYSZENIU „RAZEM” W SULECINIE , działki nr 319/22, 319/17, 318 i 319/20 obreć 0046 Sulecin I..”</b>		
<b>INWESTOR: Stowarzyszenie RAZEM w Sulecinie ul. Lipowa 18 C</b>		
Data	Projektant	inż. Sławomir Kruk
10.06.2022	konstrukcji	Upr.w spec. konstrukcyjnej nr LBS/0026/OOK/0606
Skala 1:500	Projektant	mgr inż. Ryszard Kamfonik
	zagospodarow	Upr. Bud. Nr 108/87/Gw
	ania	W spec. Konstr. budowlanej
<b>ROZWIĄZANIA FUNKCJONALNE</b>		<b>NR RYS. 2</b>

