

Projektant:

ZAKŁAD USŁUGOWY – JAN PAWNUK

Zakład Usługowy Jan PawnuK
Ul. Kasztanowa 6
42-600 Tarnowskie Góry

Wykonawca:



Projekt Krajobraz
44-121, Gliwice, ul. Perłowa 15/4
www.prkr.pl, rprzytocki@prkr.pl

Nazwa opracowania
Budowa sieci ciepłowniczej do osiedli Rokitnica i Helenka w Zabrze połączona z likwidacją dwóch kotłowni osiedlowych, z podziałem na etapy Etap II- Sieć ciepłownicza osiedlowa od punktu rozdziału do kotłowni na Os. Rokitnica przy ul. Budowlanej 72 w Zabrze
Zadanie
Inwentaryzacja i gospodarka zielenią istniejącą
Faza projektu
Projekt budowlany

Inwestor	Zabrzańskie Przedsiębiorstwo Energetyki Ciepłej
Nr. ewidencyjne działek	Wg. wykazu
Adres opracowania	Park Śląskiego Uniwersytetu Medycznego Zabrze Rokitnica ul. Jordana

Nr. umowy		Nr. projektu	1927 ZROK
data	Listopad 2019	Nr. egzemplarza	01

Zespół autorski				
Imię i Nazwisko	Stanowisko	specjalność	Nr uprawnień	Podpis
mgr Remigiusz Przytocki	sporządził	Inspektor drzewostanu	CID/16/2016	
Grażyna Nikowall	sporządził		—	

I Część opisowa

Spis treści

1	Przedmiot inwestycji	3
1.1	Lokalizacja opracowania	3
1.2	Zakres opracowania	3
1.3	Cel i zakładany efekt opracowania	3
1.4	Zleceniodawca.....	3
1.5	Podstawa opracowania	3
1.6	Podstawa prawna i materiały wyjściowe	3
2	Stan istniejący	4
2.1	Istniejące zagospodarowanie terenu	4
2.2	Zieleń istniejąca	4
3	Inwentaryzacja zieleni istniejącej	5
3.1	Opis metody	5
3.2	Podsumowanie wyników	5
4	Gospodarka zielenią	5
4.1	Wycinka zieleni	5
4.2	Uwarunkowania formalne	6
4.3	Ochrona drzew na etapie budowy	6
5	Występowanie chronionych gatunków fauny i flory	6
6	Wnioski	7

LP	wyszczególnienie	ilość stron lub nr rysunku
I	Część opisowa	
	Opis techniczny	7 stron
II	Część tabelaryczna	
	<ul style="list-style-type: none"> Tabela nr 1 Inwentaryzacja i gospodarka zielenią istniejącą Tabela nr 2 Zieleń do wycinki Tabela nr 3 Dyspozycje dla drzew i krzewów 	<ul style="list-style-type: none"> 17 stron 13 stron 1 strona
III	Rysunki	
	<ul style="list-style-type: none"> Inwentaryzacja i gospodarka zielenią istniejącą skala 1:500, 6 plansz A3 	<ul style="list-style-type: none"> ZI-01 do ZI -06

1 Przedmiot inwestycji

1.1 Lokalizacja opracowania

Opracowaniem objęta jest trasa projektowanego ciepłociągu wraz z tymczasową drogą, która przebiega przez obszar parku zlokalizowanego na terenie Śląskiego Uniwersytetu Medycznego w Zabrzu Rokitnicy. Kolizja z istniejącym drzewostanem występuje również na odcinku sieci w pobliżu targowiska miejskiego przy ul. Budowlanej.

Długość trasy na analizowanym odcinku wynosi ok 1 km.

1.2 Zakres opracowania

Zakres opracowania obejmuje inwentaryzację i gospodarkę zielenią istniejącą na obszarze projektowanego ciepłociągu wraz z infrastrukturą konieczną do wykonania sieci.

1.3 Cel i zakładany efekt opracowania

Celem opracowania jest przygotowanie materiału służącego do złożenia wniosku na usunięcie zieleni na potrzeby projektu budowlanego dla zadania pn: „Budowa sieci ciepłowniczej do osiedli Rokitnica i Helenka w Zabrzu połączona z likwidacją dwóch kotłowni osiedlowych, z podziałem na etapy”.

ETAP II – Sieć ciepłownicza osiedlowa od punktu rozdziału do kotłowni na Os. Rokitnica przy ul. Budowlanej 72 w Zabrzu

Zakładany efekt opracowania to:

- Uwzględnienie priorytetu ochrony zieleni istniejącej podczas prac projektowych
- Wybór przebiegu projektowanej sieci optymalnej pod względem kolizji z drzewostanem
- Ochrona zieleni na terenie opracowania podczas procesu budowlanego

1.4 Zlecniodawca

Zabrzańskie Przedsiębiorstwo Energetyki Ciepłej, ul. Goethego 3, 41-800 Zabrze

1.5 Podstawa opracowania

Podstawą opracowania jest umowa z dnia 25-09-2019, pomiędzy firmą Projekt Krajobraz a „Zakładem Usługowym Jan Pawnuk z Tarnowskich Gór”

1.6 Podstawa prawna i materiały wyjściowe

- Ustawa z dnia 16 kwietnia 2004 r. – o ochronie przyrody wraz z nowelizacją (Ustawa z dnia 16 grudnia 2016 o zmianie ustawy o ochronie przyrody oraz ustawy o lasach, Ustawa z dnia 11 maja 2017 o zmianie ustawy o ochronie przyrody)

Art. 83, 1. Usunięcie drzewa lub krzewu z terenu nieruchomości może nastąpić po uzyskaniu zezwolenia wydanego na wniosek: (...) 3) zarządcę nieruchomości będącej własnością Skarbu Państwa.

Art. 83a, 1. Zezwolenie na usunięcie drzewa lub krzewu z terenu nieruchomości wydaje wójt, burmistrz albo prezydent miasta, a w przypadku gdy zezwolenie dotyczy usunięcia drzewa lub krzewu z terenu nieruchomości wpisanej do rejestru zabytków – wojewódzki konserwator zabytków.

Art. 87a. 1 Prace ziemne oraz inne prace wykonywane ręcznie, z wykorzystaniem sprzętu mechanicznego lub urządzeń technicznych, wykonywane w obrębie korzeni, pnia lub korony drzewa lub w obrębie korzeni lub pędów krzewu, przeprowadza się w sposób najmniej szkodzący drzewom lub krzewom.

2. Prace w obrębie korony drzewa nie mogą prowadzić do usunięcia gałęzi w wymiarze przekraczającym 30% korony, która rozwinęła się w całym okresie rozwoju drzewa, chyba że mają na celu: 1) usunięcie gałęzi obumarłych lub nadłamanych; 2) utrzymywanie uformowanego kształtu korony drzewa; 3) wykonanie specjalistycznego zabiegu w celu przywróceniu statyki drzewa.

3. Zabieg, o którym mowa w ust. 2 pkt 3, wykonuje się na podstawie dokumentacji, w tym dokumentacji fotograficznej, wskazującej na konieczność przeprowadzenia takiego zabiegu. Dokumentację przechowuje się przez okres 5 lat od końca roku, w którym wykonano zabieg.

4. Usunięcie gałęzi w wymiarze przekraczającym 30% korony, która rozwinęła się w całym okresie rozwoju drzewa, w celu innym niż określony w ust. 2, stanowi uszkodzenie drzewa. 5. Usunięcie gałęzi w wymiarze przekraczającym 50% korony, która rozwinęła się w całym okresie rozwoju drzewa, w celu innym niż określony w ust. 2, stanowi zniszczenie drzewa.

materiały wyjściowe:

- Aktualizacja mapy zasadniczej w skali 1:500
- Inwentaryzacja szczegółowa zieleni, wykonana w listopadzie 2019 r. w stanie częściowo ulistnionym

2 Stan istniejący

2.1 Istniejące zagospodarowanie terenu

Trasa projektowanej sieci ciepłowniczej przebiega częściowo przez tereny zurbanizowane a częściowo przez park o charakterze leśnym. Na obszarze parku projektowana sieć wykorzystuje zarówno nieutwardzone ścieżki terenowe jak i obszary zieleni wysokiej.

2.2 Zielen istniejąca

Na terenie parku leśnego skład gatunkowy zieleni wysokiej jest zróżnicowany. Ma charakter lasu mieszanego

W części objętej pracami projektowymi w drzewostanie występują:

- brzoza (90 szt.)
- czeremcha (42 szt.), dąb szypułkowy (42 szt.), grab pospolity (42 szt.)
- głóg jednoszyjkowy (36 szt.), klon jawor (31 szt.)
- lipa drobnolistna (21 szt.), świerk pospolity (21 szt.)
- w domieszce: klon pospolity, wierzba iwa, sosna pospolita (poniżej 10 szt.)

Kondycja fitosanitarna zieleni wysokiej mocno zróżnicowana. Większość drzew w dobrym stanie zdrowotnym. Wyjątek stanowią: brzozy i świerki. Część brzoz zamiera w sposób naturalny (w krótkim cyklu rozwojowym tego

gatunku). Wśród zinwentaryzowanych świerków brak osobników w dobrym stanie. Większość uschła bądź znajduje się w stadium zamierania zaatakowana przez kornika. Jest to naturalny proces wycofywania się tego gatunku z terenu Polski, ze względu na zmianę klimatu (zbyt sucho i zbyt ciepło)

Na terenach zurbanizowanych zieleni wysoka prawie nie występuje. Wyjątkiem jest kilka sztuk mieszkańców topoli.

3 Inwentaryzacja zieleni istniejącej

3.1 Opis metody

Dla potrzeb opracowania sporządzono inwentaryzację szczegółową zieleni na obszarze objętym opracowaniem. Wykonawcą inwentaryzacji jest zespół mgr Remigiusz Przytocki – certyfikowany inspektor drzew, arch. krajobrazu i Grażyna Nikowall – specjalista ds. zieleni. Prace terenowe wykonano w listopadzie 2019 r. w stanie częściowo ulistnionym.

- Szczegółowe dane dotyczące inwentaryzacji oraz proponowanej gospodarki zielenią podano w tabeli nr 1 „Inwentaryzacja i gospodarka zielenią istniejącą”.
- Spis drzew szczególnie cennych przyrodniczo, które zagrożone są w związku z projektowaną inwestycją znajduje się w tabeli nr 2
- Dyspozycje dla przedziałów drzew pod względem średnic pni zestawiono w tabeli nr 3
- Informacje graficzne dotyczące drzew w terenie objętym opracowaniem znajdują się na planszach rysunkowych nr Z-01 do Z-05 „Inwentaryzacja i gospodarka zielenią istniejącą”.

Uwagi dotyczące opisów mierzonej zieleni:

- Pomiary średnic drzew wykonano na wysokości 1,3 m
- zapis średnicy pnia 6+8+1... oznacza drzewa wielopniowe o wspólnej bryle korzeniowej, natomiast zapis 11, 6, 8 oznacza średnice drzew o oddzielnej bryle korzeniowej.
- zapis 4x16 oznacza 4 pnie o średnicy 16 cm
- drzewa zostały oznakowane w terenie w sposób trwały za pomocą farby
- numery drzew w terenie odpowiadają numerom w tabelach

3.2 Podsumowanie wyników

Ogółem na w/w terenie zinwentaryzowano

- | | |
|---|---------------------------|
| • drzewa pojedyncze i wielopniowe | 421 szt. (500 pni) |
| • drzewa o pokroju krzewiastym i grupy samosiewów | 1283 m² |

4 Gospodarka zielenią

4.1 Wycinka zieleni

W oparciu o rozpoznanie terenu oraz technologię wykonywania robót ziemnych – koordynowano działania na styku projektant- właściciel terenu – inspektor drzewostanu, w taki sposób aby ograniczyć docelową wycinkę zieleni do niezbędnego minimum.

Dokumentacja na wstępnym etapie posłużyła do oszacowania kosztów ingerencji projektowanej inwestycji w istniejący drzewostan. Na obecnym etapie, materiał ma charakter projektu budowlanego.

Wycinka zieleni związana jest z dwoma zadaniami. Po pierwsze, są to drzewa rosnące na trasie projektowanej sieci ciepłowniczej. Drugim, nie mniej istotnym czynnikiem jest projektowana droga technologiczna niezbędna do wykonania sieci o zakładanych parametrach.

Na powyższym terenie zaproponowano do usunięcia zieleni

nie wymagającą decyzji na wycinkę, w ilości:

- | | |
|--|---------------------------|
| – drzewa pojedyncze i wielopniowe | 22 pnie (17 sztuk) |
| – drzewa o pokroju krzewiastym i zwarte grupy samosiejek | 635 m². |

Oraz zieleni **wymagającą decyzji na wycinkę, w ilości:**

- | | |
|--|-----------------------------|
| – drzewa pojedyncze i wielopniowe | 346 pni (292 sztuki) |
| – drzewa o pokroju krzewiastym i zwarte grupy samosiejek | 640 m². |

4.2 Uwarunkowania formalne

Usunięcie zieleni kolidującej z inwestycją nastąpi na podstawie decyzji o wycince zieleni, wydanej na mocy ustawy o ochronie przyrody (Ustawa z dnia 16 kwietnia 2004 r. – o ochronie przyrody wraz z nowelizacją – Ustawa z dnia 16 grudnia 2016 o zmianie ustawy o ochronie przyrody oraz ustawy o lasach, Ustawa z dnia 11 maja 2017 o zmianie ustawy o ochronie przyrody)

Niniejsze opracowanie stanowi załącznik do wniosku o wycinkę zieleni

4.3 Ochrona drzew na etapie budowy

W przypadku prowadzenia robót ziemnych w pobliżu dużych drzew, należy zabezpieczyć zarówno pnie drzew jak i system korzeniowy przed uszkodzeniem. Drzewa wytypowane do ochrony zaznaczono na planszy rysunkowej.

Zalecenia dotyczące ochrony drzew na terenie budowy na tak szczególnym terenie muszą być wydane indywidualnie dla każdego z wytypowanych drzew. Wytyczne powinny zostać wydane na etapie projektu wykonawczego i nie stanowią zakresu niniejszego opracowania. Dużym ułatwieniem mogłoby być ustanowienie nadzoru dendrologicznego podczas prac budowlanych.

5 Występowanie chronionych gatunków fauny i flory

Przy ocenie zieleni przeprowadzono równoległe obserwacje pod kątem obecności chronionych gatunków fauny i flory. Były to jednak obserwacje towarzyszące i nie mają one charakteru rozstrzygającego.

Na terenie opracowania wykształciła się pewna ilość dziupli, próchnowisk i martwic, które stanowią potencjalne siedliska dla gatunków chronionych, w tym chrząszczy, nietoperzy i ptaków zasiedlających dziuple (dziuplaków).

Na kilku drzewach stwierdzono obecność gniazd ptaków z zakończonego sezonu lęgowego.

Na drzewach nie stwierdzono obecności chrząszczy lub larw pachnicy dębowej (*Osmoderma eremita*). Nie zaobserwowano również pozostałości kokolitów lub szczątków ciał postaci dorosłych w dostępnych próchnowiskach. Wiek jak i skład gatunkowy może nie sprzyjać występowaniu ww. gatunku. Brak stwierdzenia szczątków nie oznacza braku osobników w terenie. Larwy mogą pozostawać latami wewnątrz ukrytych próchnowisk.

Rozległy obszar w połączeniu z wiekiem i osiągniętymi obwodami porastającego drzewostanu, pozwala stwierdzić, że jest on ważnym siedliskiem lęgowym ptaków. (zarówno potencjalnym jak i stwierdzonym – gniazda i dziuple)

Z uwagi na okres przeprowadzania prac nie prowadzono obserwacji pod kątem występowania chronionych gatunków roślin.

Sprawdzenie obecności gatunków chronionych wymagałoby osobnych prac terenowych, które wykraczają poza zakres tego opracowania.

Jeśli wykonawca wycinki, podczas prac, stwierdzi w terenie obecność zasiedlonych gniazd ptasich (dziuple!) lub innych chronionych gatunków fauny i flory zobowiązany jest do zatrzymania pracy w tym miejscu i niezwłocznego powiadomienia Regionalnej Dyrekcji Ochrony Środowiska.

6 Wnioski

- Teren objęty opracowaniem należy uznać za przyrodniczo cenny.
- Wiele drzew przeznaczonych do wycinki należy określić jako przyrodniczo cenne. (znaczne obwody i dobra kondycja)
- Teren opracowania jest potencjalnym i rzeczywistym siedliskiem lęgowym ptaków
- Uszkodzenia będą generowane również po realizacji inwestycji. Zagrożone będą drzewa sąsiadujące z inwestycją poprzez zagęszczenie gleby oraz odsłonięcie drzew żyjących poprzednio w grupie.
- Wykonanie zadania może wymagać ustanowienia nadzoru przyrodniczego (ornitolog, dendrolog)

Remigiusz Przytocki
Certyfikowany inspektor drzew
nr. leg. CID/16/2016

Opracował:

mgr Remigiusz Przytocki arch. krajobrazu
Certyfikowany Inspektor Drzew

II. Część tabelaryczna

- Tabela nr 1 Przeglądu drzewostanu
- Tabela nr 2 Zieleń do wycinki
- Tabela nr 3 Dyspozycje dla drzew i krzewów

Budowa sieci ciepłowniczej do osiedli Rokitnica i Helenka w Zabrze połączona z likwidacją dwóch kotłowni osiedlowych, z podziałem na etapy
 Etap II - Sieć ciepłownicza osiedlowa od punktu rozdziału do kotłowni na Os. Rokitnica przy ul. Budowlanej 72 w Zabrzu

PRKR

Inwentaryzacja i gospodarka zielenią

zadanie	1927 ZROK	data inwentaryzacji		11-2019	Tabela nr		1	decyzja na wycinkę		Uwagi	nr działki	numer obrębu
Nr Inw.	liczba drzew /szt/	rodzaj/gatunek drzewa lub krzewu	rodzaj/gatunek drzewa lub krzewu	średnica	obwód	średnica korony	wysokość	stan zdrowotny	dyktando			
Nr		Nazwa polska	Nazwa łacińska	[cm]	[cm]	[m ²]	[m]					
1	1	dąb szypułkowy	quercus robur	57	179		10	25	1	pozostawić		
2	1	klon jawor	acer pseudoplatanus	24	75		5	16	1	pozostawić		
3	1	dąb szypułkowy	quercus robur	72	226		10	25	1	pozostawić		
4	1	dąb szypułkowy	quercus robur	50	157		10	25	1	wykarczować	163/1	obręb 1.0010 Stolarzowice
5	1	brzoza brodawkowata	betula pendula	36	113		6	25	1	wykarczować	163/1	obręb 1.0010 Stolarzowice
6	1	brzoza brodawkowata	betula pendula	24	75		4	18	1/2	wykarczować	163/1	obręb 1.0010 Stolarzowice
7	1	klon jawor	acer pseudoplatanus	24	75		5	18	1	wykarczować	163/1	obręb 1.0010 Stolarzowice
8	1	brzoza brodawkowata	betula pendula	33	104		6	25	1	wykarczować	163/1	obręb 1.0010 Stolarzowice
9	1	klon jawor	acer pseudoplatanus	15	47		3	16	1/2	wykarczować	163/1	obręb 1.0010 Stolarzowice
10	1	klon jawor	acer pseudoplatanus	12	38		2	15	2	wykarczować	163/1	obręb 1.0010 Stolarzowice
11	1	klon jawor	acer pseudoplatanus	22	69		5	15	2	wykarczować	163/1	obręb 1.0010 Stolarzowice
12	1	brzoza brodawkowata	betula pendula	40	126		7	25	1	wykarczować	163/1	obręb 1.0010 Stolarzowice
13	1	dąb szypułkowy	quercus robur	28	88		5	25	0	wykarczować	163/1	obręb 1.0010 Stolarzowice
14	1	klon jawor	acer pseudoplatanus	12	38		3	16	0	wykarczować	163/1	obręb 1.0010 Stolarzowice
15	1	brzoza brodawkowata	betula pendula	40	126		5	25	1/2	wykarczować	163/1	obręb 1.0010 Stolarzowice
16	1	brzoza brodawkowata	betula pendula	31	97		4	25	1/2	wykarczować	163/1	obręb 1.0010 Stolarzowice
17	1	klon jawor	acer pseudoplatanus	30	94		7	20	0	wykarczować	163/1	obręb 1.0010 Stolarzowice
18	1	klon jawor	acer pseudoplatanus	13	41		2	12	1/2	wykarczować	163/1	obręb 1.0010 Stolarzowice
19	1	klon jawor	acer pseudoplatanus	21	66		3	18	1	wykarczować	163/1	obręb 1.0010 Stolarzowice
20	1	brzoza brodawkowata	betula pendula	35	110		5	25	1	wykarczować	163/1	obręb 1.0010 Stolarzowice
21	1	klon jawor	acer pseudoplatanus	26	82		4	20	0	wykarczować	163/1	obręb 1.0010 Stolarzowice
22	1	brzoza brodawkowata	betula pendula	43	135		6	25	1	wykarczować	163/1	obręb 1.0010 Stolarzowice
23	1	klon jawor	acer pseudoplatanus	11	35		4	6	1	wykarczować	163/1	obręb 1.0010 Stolarzowice

Nr inv.	Ilość drzew /szt/	Rodzaj/gatunek drzewa lub krzewu	Rodzaj/gatunek drzewa lub krzewu L	Średnica [cm]	Obwód [cm]	Pow. dostępny korony lub santuzajęty [m2]	Średnica korony [m]	wypokos [m]	Stan zdrowotny	Dyspozycja	decyzja na wycinkę	Uwagi	nr działki	numer obrębu
nr		Nazwa polska	Nazwa łacińska						nr					
24	1	brzoza brodawkowata	betula pendula	35	110		4	25	1	wykarczować	tak		163/1	obręb 1.0010 Stolarzowie
25	1	brzoza brodawkowata	betula pendula	37	116		4	25	1	wykarczować	tak		163/1	obręb 1.0010 Stolarzowie
26	1	brzoza brodawkowata	betula pendula	32	101		7	20	1/2	wykarczować	tak		163/1	obręb 1.0010 Stolarzowie
27	1	klon jawor	acer pseudoplatanus	43	135		8	20	0	wykarczować	tak		163/1	obręb 1.0010 Stolarzowie
28	1	brzoza brodawkowata	betula pendula	24	75		4	25	1	wykarczować	tak		163/1	obręb 1.0010 Stolarzowie
29	1	klon jawor	acer pseudoplatanus	12	38		3	16	1	wykarczować	tak		163/1	obręb 1.0010 Stolarzowie
30	1	grab pospolity	Carpinus betulus	12	38		6	6	0	wykarczować	tak		163/1	obręb 1.0010 Stolarzowie
31	1	brzoza brodawkowata	betula pendula	29	91		6	25	1	wykarczować	tak		163/1	obręb 1.0010 Stolarzowie
32	1	brzoza brodawkowata	betula pendula	42	132		8	25	1	wykarczować	tak		163/1	obręb 1.0010 Stolarzowie
33	1	klon jawor	acer pseudoplatanus	40	126		8	20	0	wykarczować	tak		163/1	obręb 1.0010 Stolarzowie
34	1	brzoza brodawkowata	betula pendula	34	107		5	25	1	wykarczować	tak		163/1	obręb 1.0010 Stolarzowie
35	1	brzoza brodawkowata	betula pendula	41	129		4	25	1	wykarczować	tak		163/1	obręb 1.0010 Stolarzowie
36	1	klon jawor	acer pseudoplatanus	36	113		10	25	0	wykarczować	tak		163/1	obręb 1.0010 Stolarzowie
37	1	brzoza brodawkowata	betula pendula	23	72		3	25	1	wykarczować	tak		118/1	obręb 1.0010 Stolarzowie
38	1	czeremcha pospolita	prunus padus racemosa	12	38		4	6	1/2	wykarczować	tak		118/1	obręb 1.0010 Stolarzowie
39	1	klon jawor	acer pseudoplatanus	29	91		6	20	0	wykarczować	tak		118/1	obręb 1.0010 Stolarzowie
40	1	brzoza brodawkowata	betula pendula	38	119		3	25	1	wykarczować	tak		118/1	obręb 1.0010 Stolarzowie
41	1	klon jawor	acer pseudoplatanus	12	38		3	10	1/2	wykarczować	tak		118/1	obręb 1.0010 Stolarzowie
42	1	brzoza brodawkowata	betula pendula	28	88		5	20	1	wykarczować	tak		118/1	obręb 1.0010 Stolarzowie
43	1	klon jawor	acer pseudoplatanus	15	47		6	10	0	wykarczować	tak		118/1	obręb 1.0010 Stolarzowie
44	1	brzoza brodawkowata	betula pendula	45	141		6	25	1	wykarczować	tak		118/1	obręb 1.0010 Stolarzowie
45	1	brzoza brodawkowata	betula pendula	40	126		4	25	1	wykarczować	tak		118/1	obręb 1.0010 Stolarzowie
46	1	brzoza brodawkowata	betula pendula	21	66		3	18	1/2	wykarczować	tak		118/1	obręb 1.0010 Stolarzowie
47	1	kaszlanowiec biały	aesculus hippocastanum	25	79		7	18	0	wykarczować	tak		118/1	obręb 1.0010 Stolarzowie
48	1	klon jawor	acer pseudoplatanus	37	116		7	20	0	wykarczować	tak		118/1	obręb 1.0010 Stolarzowie
49	1	brzoza brodawkowata	betula pendula	20	63		2	18	2	wykarczować	tak		118/1	obręb 1.0010 Stolarzowie

Nr Inv.	Ilość drzew /szt/	Rodzaj/gatunek drzewa lub krzewu	Rodzaj/gatunek drzewa lub krzewu	Średnica [cm]	Obwód [cm]	Prześ- nitność korony [m2]	Średnica korony [m]	wysokość [m]	Stan zdrowotny	Dyspozycja	decyzja na wynikę	Uwagi	nr dziaki	numer obrębu
nr		Nazwa polska	Nazwa łacińska						nr					
50	1	brzoza brodawkowata	betula pendula	43	135		6	25	1/2	wykarczować	tak		118/1	obręb 1.0010 Stolarzowice
51	1	brzoza brodawkowata	betula pendula	48	151		7	20	1/2	wykarczować	tak		118/1	obręb 1.0010 Stolarzowice
52	1	lipa drobnolistna	tilia cordata	40	126		8	20	0	wykarczować	tak		118/1	obręb 1.0010 Stolarzowice
53	1	grab pospolity	Carpinus betulus	16	50		5	8	1	wykarczować	tak		118/1	obręb 1.0010 Stolarzowice
54	1	czeremcha pospolita	prunus padus racemosa	12	38		5	8	1	wykarczować	tak		118/1	obręb 1.0010 Stolarzowice
55	1	klon pospolity	acer platanoides	16	50		5	8	0	wykarczować	tak		118/1	obręb 1.0010 Stolarzowice
56	1	klon jawor	acer pseudoplatanus	13	41		5	8	0	wykarczować	tak		118/1	obręb 1.0010 Stolarzowice
57	1	brzoza brodawkowata	betula pendula	31	97		3	25	1	wykarczować	tak		118/1	obręb 1.0010 Stolarzowice
58	1	klon jawor	acer pseudoplatanus	17	53		6	12	0	wykarczować	tak		118/1	obręb 1.0010 Stolarzowice
59	1	czeremcha pospolita	prunus padus racemosa	22	69		7	15	1	wykarczować	tak		118/1	obręb 1.0010 Stolarzowice
60	1	brzoza brodawkowata	betula pendula	38	119		6	25	1	wykarczować	tak		118/1	obręb 1.0010 Stolarzowice
61	1	brzoza brodawkowata	betula pendula	43	135		8	25	1	wykarczować	tak		118/1	obręb 1.0010 Stolarzowice
62		luzna grupa samosiewow	----			100			1	wykarczować	nie	podrost: jawor, czeremcha i brzoza	118/1, 163/1	obręb 1.0010 Stolarzowice
63	1	brzoza brodawkowata	betula pendula	39	123		3	25	1	wykarczować	tak		118/1	obręb 1.0010 Stolarzowice
64	1	czeremcha pospolita	prunus padus racemosa	25	79		6	12	1	wykarczować	tak		118/1	obręb 1.0010 Stolarzowice
65	1	czeremcha pospolita	prunus padus racemosa	20	63		7	10	1	wykarczować	tak		118/1	obręb 1.0010 Stolarzowice
66	1	brzoza brodawkowata	betula pendula	34	107		3	25	1	wykarczować	tak		118/1	obręb 1.0010 Stolarzowice
67	1	brzoza brodawkowata	betula pendula	31	97		4	20	1	wykarczować	tak		118/1	obręb 1.0010 Stolarzowice
68	1	brzoza brodawkowata	betula pendula	41	129		3	25	1	wykarczować	tak		118/1	obręb 1.0010 Stolarzowice
69	1	brzoza brodawkowata	betula pendula	29	91		4	25	1	wykarczować	tak		118/1	obręb 1.0010 Stolarzowice
70	1	brzoza brodawkowata	betula pendula	47	148		4	25	1	wykarczować	tak		118/1	obręb 1.0010 Stolarzowice
71	1	brzoza brodawkowata	betula pendula	42	132		5	25	1	wykarczować	tak		118/1	obręb 1.0010 Stolarzowice
72	1	dąb szypułkowy	quercus robur	27	85		6	20	0	wykarczować	tak		118/1	obręb 1.0010 Stolarzowice
73	1	czeremcha pospolita	prunus padus racemosa	15+13	47+41		2	6	3	wykarczować	tak		118/1	obręb 1.0010 Stolarzowice
74	1	brzoza brodawkowata	betula pendula	39	123		3	20	2	wykarczować	tak		118/1	obręb 1.0010 Stolarzowice
75	1	czeremcha pospolita	prunus padus racemosa	26+26+22	82+82+69		8	12	1/2	wykarczować	tak		118/1	obręb 1.0010 Stolarzowice

Nr inv.	Ilość drzew /szt/	Rodzaj/gatunek drzewa lub krzewu	Rodzaj/gatunek drzewa lub krzewu	Średnica [cm]	Obwód [cm]	Wzrost drzewa lub krzewu [m]	Średnica korony [m]	Wysokość [m]	Stan zdrowotny	Dyspozycja	decyzja na wynikę	Uwagi	nr działki	numer obrębu
nr		Nazwa polska	Nazwa łacińska	[cm]	[cm]	[m]	[m]	[m]	nr					
76	1	brzoza brodawkowata	betula pendula	15	47		--	12	x	wykarczować	tak	uschnięte	118/1	obręb 1.0010 Stolarzowice
77	1	brzoza brodawkowata	betula pendula	39	123		5	25	1	wykarczować	tak		118/1	obręb 1.0010 Stolarzowice
78	1	lipa drobnolistna	tilia cordata	11+5	35+16		5	4	0	wykarczować	tak		118/1	obręb 1.0010 Stolarzowice
79	1	klon pospolity	acer platanoides	30	94		8	20	0	wykarczować	tak		118/1	obręb 1.0010 Stolarzowice
80	1	lipa drobnolistna	tilia cordata	11	35		3	12	1	wykarczować	nie		118/1	obręb 1.0010 Stolarzowice
81	1	brzoza brodawkowata	betula pendula	48	151		6	25	1	wykarczować	tak		118/1	obręb 1.0010 Stolarzowice
82	1	klon pospolity	acer platanoides	34	107		7	20	0	wykarczować	tak		118/1	obręb 1.0010 Stolarzowice
83	1	klon pospolity	acer platanoides	18	57		6	18	1	wykarczować	tak		118/1	obręb 1.0010 Stolarzowice
84	1	czeremcha pospolita	prunus padus racemosa	18	57		4	16	2	wykarczować	tak		118/1	obręb 1.0010 Stolarzowice
85	1	brzoza brodawkowata	betula pendula	30	94		4	25	1	wykarczować	tak		118/1	obręb 1.0010 Stolarzowice
86	1	brzoza brodawkowata	betula pendula	38	119		4	25	1	wykarczować	tak		118/1	obręb 1.0010 Stolarzowice
87	1	klon pospolity	acer platanoides	21	66		6	18	0	wykarczować	tak		118/1	obręb 1.0010 Stolarzowice
88	1	czeremcha pospolita	prunus padus racemosa	30	94		5	10	2	wykarczować	tak		118/1	obręb 1.0010 Stolarzowice
89	1	brzoza brodawkowata	betula pendula	42	132		4	25	1	wykarczować	tak		118/1	obręb 1.0010 Stolarzowice
90	1	lipa szerokolistna	Tilia platyphyllos	29	91		6	20	0	wykarczować	tak		118/1	obręb 1.0010 Stolarzowice
91	1	dąb szypułkowy	quercus robur	12	38		--	10	x	wykarczować	tak	uschnięte	118/1	obręb 1.0010 Stolarzowice
92	1	dąb szypułkowy	quercus robur	37	116		8	25	0	pozostawić		do ochrony!		
93	1	brzoza brodawkowata	betula pendula	42	132		3	25	1	pozostawić				
94	1	brzoza brodawkowata	betula pendula	28	88		5	20	1	wykarczować	tak		118/1	obręb 1.0010 Stolarzowice
95	1	klon pospolity	acer platanoides	12	38		3	12	1	wykarczować	tak		118/1	obręb 1.0010 Stolarzowice
96	1	czeremcha pospolita	prunus padus racemosa	16	50		2	12	1	wykarczować	tak		118/1	obręb 1.0010 Stolarzowice
97	1	brzoza brodawkowata	betula pendula	20	63		4	18	1	wykarczować	tak		118/1	obręb 1.0010 Stolarzowice
98	1	dąb szypułkowy	quercus robur	16	50		5	20	1	wykarczować	tak		118/1	obręb 1.0010 Stolarzowice
99	1	brzoza brodawkowata	betula pendula	39	123		6	20	1	wykarczować	tak		118/1	obręb 1.0010 Stolarzowice
100	1	brzoza brodawkowata	betula pendula	29	91		6	20	1	wykarczować	tak		118/1	obręb 1.0010 Stolarzowice
101	1	klon jawor	acer pseudoplatanus	31	97		7	20	0	wykarczować	tak		118/1	obręb 1.0010 Stolarzowice

Nr inv.	Ilość drzew /szt/	Rodzaj/gatunek drzewa lub krzewu	Rodzaj/gatunek drzewa lub krzewu 2	Średnica [cm]	Obwód [cm]	Pow. dostępny korony lub karczowiska [m ²]	Średnica korony [m]	wysokość [m]	Stan zdrowotny	Dyspozycja	decyzja na wycinkę	Uwagi	nr dziaki	numer obrębu
nr		Nazwa polska	Nazwa łacińska						nr					
102	1	brzoza brodawkowata	betula pendula	42	132		4	25	2	wykarczować	tak		118/1	obręb 1.0010 Stolarzowice
103	1	brzoza brodawkowata	betula pendula	52	163		4	25	2/3	wykarczować	tak		118/1	obręb 1.0010 Stolarzowice
104	1	brzoza brodawkowata	betula pendula	38	119		6	25	1	pozostawić				
105	1	brzoza brodawkowata	betula pendula	36	113		6	25	1	pozostawić				
106	1	brzoza brodawkowata	betula pendula	24	75		4	20	1	pozostawić				
107	1	brzoza brodawkowata	betula pendula	33	104		6	20	1	wykarczować	tak		118/1	obręb 1.0010 Stolarzowice
108	1	grab pospolity	Carpinus betulus	29	91		8	18	0	wykarczować	tak		118/1	obręb 1.0010 Stolarzowice
109	1	brzoza brodawkowata	betula pendula	33	104		7	25	1	wykarczować	tak		118/1	obręb 1.0010 Stolarzowice
110	1	brzoza brodawkowata	betula pendula	32	101		--	6	x	wykarczować	tak		118/1	obręb 1.0010 Stolarzowice
111	1	czeremcha pospolita	prunus padus racemosa	27	85		4	20	1	wykarczować	tak		118/1	obręb 1.0010 Stolarzowice
112	1	brzoza brodawkowata	betula pendula	32	101		6	20	1	pozostawić				
113	1	dąb szypułkowy	quercus robur	20	63		4	20	1	pozostawić				
114	1	brzoza brodawkowata	betula pendula	44	138		7	20	1	pozostawić				
115	1	brzoza brodawkowata	betula pendula	48	151		7	25	1	pozostawić				
116	1	klon jawor	acer pseudoplatanus	19	60		3	20	1	wykarczować	tak		118/1	obręb 1.0010 Stolarzowice
117	1	brzoza brodawkowata	betula pendula	35	110		5	20	1	wykarczować	tak		118/1	obręb 1.0010 Stolarzowice
118	1	brzoza brodawkowata	betula pendula	45	141		7	25	1	wykarczować	tak		118/1	obręb 1.0010 Stolarzowice
119	1	brzoza brodawkowata	betula pendula	33	104		4	25		wykarczować	tak		118/1	obręb 1.0010 Stolarzowice
120	1	brzoza brodawkowata	betula pendula	40	126		--	10	x	wykarczować	tak		118/1	obręb 1.0010 Stolarzowice
121	1	brzoza brodawkowata	betula pendula	36	113		4	25	1	wykarczować	tak		118/1	obręb 1.0010 Stolarzowice
122	1	klon jawor	acer pseudoplatanus	25+22+19	79+69+60		8	25	0	wykarczować	tak		118/1	obręb 1.0010 Stolarzowice
123	1	brzoza brodawkowata	betula pendula	36	113		4	25	1	wykarczować	tak		118/1	obręb 1.0010 Stolarzowice
124	1	brzoza brodawkowata	betula pendula	48	151		5	25	1	pozostawić				
125	1	brzoza brodawkowata	betula pendula	40	126		5	25	1	wykarczować	tak		118/1	obręb 1.0010 Stolarzowice
126	1	brzoza brodawkowata	betula pendula	60	188		7	25	2	pozostawić		wypróchniał, pochyłony		
127	1	grab pospolity	Carpinus betulus	40	126		8	20	0	pozostawić				

Nr inv.	Ilość drzew /st/	Kod gatunek drzewa lub krzewu	Rodzaj/gatunek drzewa lub krzewu	Średnica [cm]	Obwód [cm]	Wzrost skrajny brzoza lub świerk [m2]	Średnica korony [m]	Wysokość [m]	Stan zdrowotny	Dyspozycja	decyzja na wycinkę	Uwagi	nr działki	numer obrębu
nr		Nazwa polska	Nazwa łacińska						nr					
128	1	grab pospolity	Carpinus betulus	35	110		6	18	1	pozostawić				
129	1	grab pospolity	Carpinus betulus	19	60		6	18	1	wykarczować	tak		118/1	obręb 1.0010 Stolarzowice
130	1	grab pospolity	Carpinus betulus	30	94		6	18	1	pozostawić				
131	1	brzoza brodawkowata	betula pendula	38	119		--	--	x	wykarczować	tak	do sprzątnięcia, wylamana	118/1	obręb 1.0010 Stolarzowice
132	1	klon jawor	acer pseudoplatanus	21	66		4	20	1	wykarczować	tak		118/1	obręb 1.0010 Stolarzowice
133	1	klon jawor	acer pseudoplatanus	12	38		3	8	0	wykarczować	tak		118/1	obręb 1.0010 Stolarzowice
134	1	dąb szypułkowy	quercus robur	25	79		--	8	x	wykarczować	tak	zlamany (przez brzozę nr 131)	118/1	obręb 1.0010 Stolarzowice
135	1	grab pospolity	Carpinus betulus	8	25		3	4	1	wykarczować	nie		118/1	obręb 1.0010 Stolarzowice
136	1	grab pospolity	Carpinus betulus	31	97		8	16	0	pozostawić				
137	1	świerk pospolity	picea abies	42	132		6	25	3	pozostawić		zaatakowany przez kornika		
138	1	grab pospolity	Carpinus betulus	26	82		6	8	2	wykarczować	tak		118/1	obręb 1.0010 Stolarzowice
139	1	klon jawor	acer pseudoplatanus	31	97		6	20	1	wykarczować	tak		118/1	obręb 1.0010 Stolarzowice
140	1	dąb szypułkowy	quercus robur	36	113		8	25	0	wykarczować	tak		118/1	obręb 1.0010 Stolarzowice
141	1	lipa drobnolistna	tilia cordata	24	75		4	25	1	pozostawić				
142	1	świerk pospolity	picea abies	32	101		5	25	1	pozostawić				
143	1	dąb szypułkowy	quercus robur	31	97		5	25	1	pozostawić				
144	1	klon jawor	acer pseudoplatanus	33	104		5	25	1	wykarczować	tak		118/1	obręb 1.0010 Stolarzowice
145	1	dąb szypułkowy	quercus robur	39	123		6	25	1	pozostawić				
146	1	lipa drobnolistna	tilia cordata	39+11	123+35		8	25	0	pozostawić				
147	1	lipa drobnolistna	tilia cordata	42+32	132+101		8	25	0	pozostawić				
148	1	lipa drobnolistna	tilia cordata	33	104		7	25	1	wykarczować	tak		118/1	obręb 1.0010 Stolarzowice
149	1	lipa drobnolistna	tilia cordata	24+13	75+41		7	25	1	pozostawić				
150	1	klon jawor	acer pseudoplatanus	14+6	44+19		5	25	1	wykarczować	tak		118/1	obręb 1.0010 Stolarzowice
151	1	lipa drobnolistna	tilia cordata	17	53		4	25	1	pozostawić				
152	1	czeremcha pospolita	prunus padus racemosa	20	63		5	25	1	pozostawić				
153	1	brzoza brodawkowata	betula pendula	24	75		3	18	2	wykarczować	tak		118/1	obręb 1.0010 Stolarzowice

Nr inv.	Ilość drew /szt/	Rodzaj/gatunek drewa lub krzewu	Rodzaj/gatunek drewa lub krzewu	Średnica [cm]	Obwód [cm]	Forma okrągła, kolumnowa lub cylindryczna	Średnica korony [m]	Wysokość [m]	Stan zdrowotny	Dyspozycja	decyzja na wycinkę	Uwagi	nr działki	numer obrębu
nr		Nazwa polska	Nazwa łacińska						nr					
154	1	świerk pospolity	picea abies	46	145		7	25	2	pozostawić		leje żywicią, zaatakowany przez kornika		
155	1	świerk pospolity	picea abies	40	126		2	25	x	wykarzczać	tak	uschnięty	118/1	obręb 1.0010 Stolarzowie
156	1	czeremcha pospolita	prunus padus racemosa	15	47		2	18	2	wykarzczać	tak		118/1	obręb 1.0010 Stolarzowie
157	1	lipa drobnolistna	tilia cordata	37	116		8	25	0	wykarzczać	tak	uschnięty	118/1	obręb 1.0010 Stolarzowie
158	1	świerk pospolity	picea abies	42	132		3	25	x	wykarzczać	tak		118/1	obręb 1.0010 Stolarzowie
159	1	dąb szypułkowy	quercus robur	28	88		5	20	1	wykarzczać	tak		118/1	obręb 1.0010 Stolarzowie
160	1	dąb szypułkowy	quercus robur	12	38		4	20	1	wykarzczać	tak		118/1	obręb 1.0010 Stolarzowie
161	1	lipa drobnolistna	tilia cordata	13	41		5	12	0	pozostawić				
162	1	lipa drobnolistna	tilia cordata	22	69		5	18	1	wykarzczać	tak		118/1	obręb 1.0010 Stolarzowie
163	1	lipa drobnolistna	tilia cordata	29	91		5	20	0	wykarzczać	tak		118/1	obręb 1.0010 Stolarzowie
164	1	lipa drobnolistna	tilia cordata	26	82		5	20	0	wykarzczać	tak		118/1	obręb 1.0010 Stolarzowie
165	1	lipa drobnolistna	tilia cordata	32	101		6	20	1	pozostawić				
166	1	świerk pospolity	picea abies	37	116		5	20	1	wykarzczać	tak		118/1	obręb 1.0010 Stolarzowie
167	1	brzoza brodawkowata	betula pendula	34	107		4	25	1	wykarzczać	tak		118/1	obręb 1.0010 Stolarzowie
168	1	dąb szypułkowy	quercus robur	44	138		7	25	0	wykarzczać	tak		118/1	obręb 1.0010 Stolarzowie
169	1	czeremcha pospolita	prunus padus racemosa	15	47		4	10	1	wykarzczać	tak		118/1	obręb 1.0010 Stolarzowie
170	1	czeremcha pospolita	prunus padus racemosa	17	53		4	10	1	wykarzczać	tak		118/1	obręb 1.0010 Stolarzowie
171	1	lipa drobnolistna	tilia cordata	13	41		5	12	1	wykarzczać	tak		118/1	obręb 1.0010 Stolarzowie
172	1	grab pospolity	Carpinus betulus	25	79		8	12	1	wykarzczać	tak		118/1	obręb 1.0010 Stolarzowie
173	1	świerk pospolity	picea abies	42	132		5	25	1	pozostawić				
174	1	świerk pospolity	picea abies	21	66		5	20	1	pozostawić				
175	1	dąb szypułkowy	quercus robur	44	138		7	25	0	pozostawić		do ochrony, pozostawić!		
176	1	świerk pospolity	picea abies	38	119		5	25	x	wykarzczać	tak	5,2 m od narożnika ogrodzenia	118/1	obręb 1.0010 Stolarzowie
177	1	lipa drobnolistna	tilia cordata	22	69		7	20	0	wykarzczać	tak		118/1	obręb 1.0010 Stolarzowie
178	1	dąb szypułkowy	quercus robur	63	198		8	25	1	wykarzczać	tak	w ogrodzeniu	118/1	obręb 1.0010 Stolarzowie
179	1	brzoza brodawkowata	betula pendula	47	148		7	25	1/2	wykarzczać	tak		118/1	obręb 1.0010 Stolarzowie

Nr inv.	Ilość drzew /szt/	Rodzaj/gatunek drzewa lub krzewu	Rodzaj/gatunek drzewa lub krzewu	Średnica [cm]	Obwód [cm]	Pow. długości korony lub sarmatyzacji [m2]	Średnica korony [m]	wypokos [m]	Stan zdrowotny	Dyspozycja	decyzja na wycinkę	Uwagi	nr działki	numer obrębu
nr		Nazwa polska	Nazwa łacińska						nr					
180	1	dąb szypułkowy	quercus robur	25	79		6	20	0	wykarczować	tak		118/1	obręb 1.0010 Stolarzowice
181	1	świerk pospolity	pinus abies	37	116		5	25	x	wykarczować	tak		118/1	obręb 1.0010 Stolarzowice
182	1	świerk pospolity	pinus abies	23	72		3	25	2	wykarczować	tak		118/1	obręb 1.0010 Stolarzowice
183	1	głóg jednoszyjkowy	crataegus monogyna	13-7	41+22		2	8	1	wykarczować	tak		118/1	obręb 1.0010 Stolarzowice
184	1	świerk pospolity	pinus abies	19	60		2	20	x	wykarczować	tak		118/1	obręb 1.0010 Stolarzowice
185	1	dąb szypułkowy	quercus robur	37	116		6	25	2	wykarczować	tak		118/1	obręb 1.0010 Stolarzowice
186	1	świerk pospolity	pinus abies	38	119		--	25	x	wykarczować	tak	wylamany	118/1	obręb 1.0010 Stolarzowice
187	1	dąb szypułkowy	quercus robur	10	31		2	8	2	wykarczować	tak		118/1	obręb 1.0010 Stolarzowice
188	1	lipa drobnolistna	tilia cordata	10	31		3	8	1	wykarczować	tak	obw 41 cm / 5 cm	118/1	obręb 1.0010 Stolarzowice
189	1	grab pospolity	Carpinus betulus	31	97		8	18	0	pozostawić				
190	1	grab pospolity	Carpinus betulus	21	66		6	18	0	pozostawić				
191	1	grab pospolity	Carpinus betulus	14	44		5	10	2	pozostawić				
192	1	dąb szypułkowy	quercus robur	70	220		10	25	1	pozostawić				
193	1	grab pospolity	Carpinus betulus	26+10	82+31		5	18	1	wykarczować	tak		118/1	obręb 1.0010 Stolarzowice
194	1	grab pospolity	Carpinus betulus	28	88		6	18	1	pozostawić			118/1	
195	1	lipa drobnolistna	tilia cordata	14	44		--	8	x	pozostawić			118/1	
196	1	dąb szypułkowy	quercus robur	63	198		10	20	1/2	pozostawić				
197	1	dąb szypułkowy	quercus robur	81	254		10	25	1	pozostawić				
198	1	grab pospolity	Carpinus betulus	33	104		6	18	1	wykarczować	tak		118/1	obręb 1.0010 Stolarzowice
199	1	brzoza brodawkowata	betula pendula	42	132		5	20	1	wykarczować	tak		118/1	obręb 1.0010 Stolarzowice
200	1	głóg jednoszyjkowy	crataegus monogyna	16	50		3	8	2	pozostawić				
201	1	głóg jednoszyjkowy	crataegus monogyna	16	50		2	8	2	pozostawić				
202	1	grab pospolity	Carpinus betulus	26	82		5	18	1	wykarczować	tak		118/1	obręb 1.0010 Stolarzowice
203	1	świerk pospolity	pinus abies	21	66		3	18	2	wykarczować	tak		118/1	obręb 1.0010 Stolarzowice
204	1	grab pospolity	Carpinus betulus	21	66		5	16	0	wykarczować	tak		118/1	obręb 1.0010 Stolarzowice
205	1	grab pospolity	Carpinus betulus	13	41		4	12	0	wykarczować	tak		118/1	obręb 1.0010 Stolarzowice

Nr inv.	Ilość drzew /szt/	Rodzaj/gatunek drzewa lub krzewu	Rodzaj/gatunek drzewa lub krzewu	Średnica [cm]	Obwód [cm]	Przekrój stwierca [m ²]	Średnica korony [m]	Współczynnik zaroślowy	Stan zdrowotny	Dyspozycja	decyzja na wycinkę	Uwagi	nr działki	numer obrębu
nr		Nazwa polska	Nazwa łacińska						nr					
206	1	dąb szypułkowy	quercus robur	72	226		15	18	1/2	wykarczować	tak		118/1	obręb 1.0010 Stolarzowie
207	1	sosna pospolita	pinus silvestris	42	132		3	18	x	wykarczować	tak		118/1	obręb 1.0010 Stolarzowie
208	1	czeremcha pospolita	prunus padus racemosa	18	57		3	16	1	wykarczować	tak		118/1	obręb 1.0010 Stolarzowie
209	1	głóg jednoszyjkowy	crataegus monogyna	12	38		2	10	2	wykarczować	tak		118/1	obręb 1.0010 Stolarzowie
210	1	świerk pospolity	picea abies	32	101		5	20	1	pozostawić				
211	1	dąb szypułkowy	quercus robur	100	314		10	25	1/2	pozostawić		do ochrony		
212	1	głóg jednoszyjkowy	crataegus monogyna	17+12	53+38		3	8	1	wykarczować	tak	gniazdo	118/1	obręb 1.0010 Stolarzowie
213	1	głóg jednoszyjkowy	crataegus monogyna	15+5	47+16		3	8	1/2	wykarczować	tak		118/1	obręb 1.0010 Stolarzowie
214	1	dąb szypułkowy	quercus robur	56	176		8	25	1	wykarczować	tak		118/1	obręb 1.0010 Stolarzowie
215	1	świerk pospolity	picea abies	18	57		5	18	1	wykarczować	tak		118/1	obręb 1.0010 Stolarzowie
216	1	dąb szypułkowy	quercus robur	51	160		8	25	1	wykarczować	tak		118/1	obręb 1.0010 Stolarzowie
217 a	1	głóg jednoszyjkowy	crataegus monogyna	10+8	31+25		3	8	1	wykarczować	tak		118/1	obręb 1.0010 Stolarzowie
217 b	1	głóg jednoszyjkowy	crataegus monogyna	12	38		3	8	1	wykarczować	tak		118/1	obręb 1.0010 Stolarzowie
217 c	1	głóg jednoszyjkowy	crataegus monogyna	16	50		3	8	1	wykarczować	tak		118/1	obręb 1.0010 Stolarzowie
218	1	dąb szypułkowy	quercus robur	52	163		7	25	1	wykarczować	tak		118/1	obręb 1.0010 Stolarzowie
219	1	brzoza brodawkowata	betula pendula	37	116		3	25	1	wykarczować	tak		163/1	obręb 1.0010 Stolarzowie
220	1	brzoza brodawkowata	betula pendula	50	157		3	25	1	wykarczować	tak		163/1	obręb 1.0010 Stolarzowie
221	1	dąb szypułkowy	quercus robur	29	91		4	18	1	wykarczować	tak		163/1	obręb 1.0010 Stolarzowie
222	1	głóg jednoszyjkowy	crataegus monogyna	16+8	50+25		2	6	x	wykarczować	tak		163/1	obręb 1.0010 Stolarzowie
223	1	świerk pospolity	picea abies	30	94		4	20	x	wykarczować	tak		163/1	obręb 1.0010 Stolarzowie
224	1	świerk pospolity	picea abies	27	85		4	20	2	wykarczować	tak		163/1	obręb 1.0010 Stolarzowie
225	1	brzoza brodawkowata	betula pendula	21	66		3	20	2	wykarczować	tak		163/1	obręb 1.0010 Stolarzowie
226	1	brzoza brodawkowata	betula pendula	45	141		4	20	1	wykarczować	tak		163/1	obręb 1.0010 Stolarzowie
227	1	brzoza brodawkowata	betula pendula	27	85		3	20	1	wykarczować	tak		163/1	obręb 1.0010 Stolarzowie
228	1	świerk pospolity	picea abies	30	94		3	18	2	wykarczować	tak		163/1	obręb 1.0010 Stolarzowie
229	1	świerk pospolity	picea abies	27	85		3	18	1	wykarczować	tak		163/1	obręb 1.0010 Stolarzowie

Nr inv.	Ilość drzew /st/	Rodzaj/gatunek drzewa lub krzewu	Rodzaj/gatunek drzewa lub krzewu	Średnica [cm]	Obwód [cm]	Przekrój średnicy lub średnicy [m ²]	Średnica korony [m]	wysokość [m]	Stan zdrowotny	Dyspozycja	decyzja na wycinkę	Uwagi	nr działki	numer obrębu
nr		Nazwa polska	Nazwa łacińska						nr					
230	1	głóg jednoszyjkowy	crataegus monogyna	19+12+7	60+38+22		4	12	1/2	wykarczować	tak		163/1	obręb 1.0010 Stolarzowice
231	1	brzoza brodawkowata	betula pendula	41	129		4	20	1	wykarczować	tak		163/1	obręb 1.0010 Stolarzowice
232	1	świerk pospolity	picea abies	23	72		4	18	1	wykarczować	tak		163/1	obręb 1.0010 Stolarzowice
233	1	czeremcha pospolita	prunus padus racemosa	21	66		4	18	1	wykarczować	tak		163/1	obręb 1.0010 Stolarzowice
234	1	czeremcha pospolita	prunus padus racemosa	21	66		4	18	1	wykarczować	tak		163/1	obręb 1.0010 Stolarzowice
235	1	dąb szypułkowy	quercus robur	15	47		4	12	1	wykarczować	tak		163/1	obręb 1.0010 Stolarzowice
236	1	czeremcha pospolita	prunus padus racemosa	16+9	50+28		4	6	3	wykarczować	tak		163/1	obręb 1.0010 Stolarzowice
237	1	topola osika	populus tremula	30	94		4	20	1	wykarczować	tak		163/1	obręb 1.0010 Stolarzowice
238	1	topola osika	populus tremula	27	85		3	18	2	wykarczować	tak		163/1	obręb 1.0010 Stolarzowice
239	1	topola osika	populus tremula	23	72		3	18	2	wykarczować	tak		163/1	obręb 1.0010 Stolarzowice
240	1	czeremcha pospolita	prunus padus racemosa	32	101		--	18	3	wykarczować	tak	złamana, leży	163/1	obręb 1.0010 Stolarzowice
241	1	czeremcha pospolita	prunus padus racemosa	30	94		15	10	2	wykarczować	tak		163/1	obręb 1.0010 Stolarzowice
242	1	czeremcha pospolita	prunus padus racemosa	19	60		3	15	2	wykarczować	tak		163/1	obręb 1.0010 Stolarzowice
243	1	sosna pospolita	pinus silvestris	38	119		4	20	1	wykarczować	tak		163/1	obręb 1.0010 Stolarzowice
244	1	sosna pospolita	pinus silvestris	36	113		--	6	x	wykarczować	tak		163/1	obręb 1.0010 Stolarzowice
245	1	głóg jednoszyjkowy	crataegus monogyna	9+9	28+28		2	5	2	wykarczować	tak		163/1	obręb 1.0010 Stolarzowice
246	1	głóg jednoszyjkowy	crataegus monogyna	20+15	63+47		4	10	2	wykarczować	tak		163/1	obręb 1.0010 Stolarzowice
247	1	brzoza brodawkowata	betula pendula	31	97		3	25	1	wykarczować	tak		163/1	obręb 1.0010 Stolarzowice
248	1	sosna pospolita	pinus silvestris	39+27	123+85		5	25	3	wykarczować	tak	złamane	163/1	obręb 1.0010 Stolarzowice
249	1	głóg jednoszyjkowy	crataegus monogyna	14	44		2	12	1	wykarczować	tak		163/1	obręb 1.0010 Stolarzowice
250	1	dąb szypułkowy	quercus robur	41	129		5	25	0	wykarczować	tak		163/1	obręb 1.0010 Stolarzowice
251	1	brzoza brodawkowata	betula pendula	55	173		6	25	1	wykarczować	tak		163/1	obręb 1.0010 Stolarzowice
252	1	głóg jednoszyjkowy	crataegus monogyna	10+10	31+31		3	8	x	wykarczować	tak		163/1	obręb 1.0010 Stolarzowice
253	1	sosna pospolita	pinus silvestris	39	123		3	25	1/2	wykarczować	tak		163/1	obręb 1.0010 Stolarzowice
254	1	dąb szypułkowy	quercus robur	26	82		6	18	1	pozostawić				
255	1	głóg jednoszyjkowy	crataegus monogyna	9+8	28+25		3	8	1	pozostawić				

Nr inv.	Ilość drzew /szt/	Rodzaj/gatunek drzewa lub krzewu	Rodzaj/gatunek drzewa lub krzewu	Średnica [cm]	Obwód [cm]	Przekrój korony [m ²]	Średnica korony [m]	wysokość [m]	Stan zdrowotny	Dyspozycja	decyzja na wycinkę	Uwagi	nr działki	numer obrębu
nr		Nazwa polska	Nazwa łacińska						nr					
256	1	głóg jednoszyjkowy	crataegus monogyna	11	35		3	8	1	pozostawić				
257	1	głóg jednoszyjkowy	crataegus monogyna	12	38		--	2	x	pozostawić		pień		
258	1	głóg jednoszyjkowy	crataegus monogyna	21	66		6	10	1	pozostawić				
259	1	czeremcha pospolita	prunus padus racemosa	15	47		6	12	1	pozostawić				
260	1	grab pospolity	Carpinus betulus	13	41		3	10	1	wykarzczać	tak		163/1	obręb 1.0010 Stolarzowice
261	1	grab pospolity	Carpinus betulus	32	101		6	18	0	pozostawić				
262	1	głóg jednoszyjkowy	crataegus monogyna	22	69		2	12	3	wykarzczać	tak	złamana	394/5	obręb 1.0007 Rokitnica
263	1	głóg jednoszyjkowy	crataegus monogyna	13	41		3	10	2	wykarzczać	tak		394/5	obręb 1.0007 Rokitnica
264	1	głóg jednoszyjkowy	crataegus monogyna	16	50		4	10	2	wykarzczać	tak		394/5	obręb 1.0007 Rokitnica
265	1	głóg jednoszyjkowy	crataegus monogyna	18	57		3	12	3	wykarzczać	tak		394/5	obręb 1.0007 Rokitnica
266	1	grab pospolity	Carpinus betulus	14	44		3	12	1	wykarzczać	tak		394/5	obręb 1.0007 Rokitnica
267	1	grab pospolity	Carpinus betulus	22	69		6	25	0	wykarzczać	tak		394/5	obręb 1.0007 Rokitnica
268	1	brzoza brodawkowata	betula pendula	20	63		4	25	1	wykarzczać	tak		394/5	obręb 1.0007 Rokitnica
269	1	grab pospolity	Carpinus betulus	24+12	75+38		6	20	1	pozostawić				
270	1	brzoza brodawkowata	betula pendula	52	163		5	25	1/2	pozostawić		porażona jemiolą		
271	1	brzoza brodawkowata	betula pendula	42	132		4	25	1	pozostawić				
272	1	grab pospolity	Carpinus betulus	18+12+9	57+38+28		6	15	1	pozostawić				
273	1	brzoza brodawkowata	betula pendula	25	79		3	20	1	pozostawić				
274	1	brzoza brodawkowata	betula pendula	42	132		12	12	2	pozostawić		pochylona		
275	1	dąb błotny	quercus palustris	18	57		3	15	1	pozostawić				
276	1	grab pospolity	Carpinus betulus	62	195		12	25	1	pozostawić				
277	1	grab pospolity	Carpinus betulus	44	138		8	20	1	pozostawić				
278	1	brzoza brodawkowata	betula pendula	41	129		4	25	1	pozostawić				
279	1	głóg jednoszyjkowy	crataegus monogyna	12+6	38+19		3	8	1	pozostawić				
280	1	głóg jednoszyjkowy	crataegus monogyna	13	41		3	8	1	pozostawić				
281	1	głóg jednoszyjkowy	crataegus monogyna	11	35		3	8	1	pozostawić				

Nr inv.	Ilość drzew /szt/	Podział/gatunek drzewa lub krzewu	Średnica	Obwód	Przekrój średnicy korony [m ²]	Średnica korony [m]	współrzędna	Stan adwentowy	Dyspozycja	decyzja na wycinkę	Uwagi	nr działki	numer obrębu
nr		Nazwa polska	[cm]	[cm]				nr					
308	1	głóg jednoszyjkowy	19	60		1	3	2	pozostawić		wylamany		
309	1	grab pospolity	45	141		10	25	0	pozostawić				
310	1	grab pospolity	38	119		10	25	0	pozostawić				
311	1	grab pospolity	39	123		10	25	1	pozostawić				
312	1	głóg jednoszyjkowy	18+16	57+50		6	12	2	pozostawić				
313	1	brzoza brodawkowata	44	138		6	25	1	pozostawić				
314	1	grab pospolity	25	79		7	20	1	pozostawić				
315	1	grab pospolity	37	116		8	20	1	pozostawić				
316	1	grab pospolity	40	126		8	20	1	pozostawić				
317	1	głóg jednoszyjkowy	15	47		--	6	2	pozostawić				
318	1	grab pospolity	41	129		15	25	1	pozostawić				
319	1	grab pospolity	57	179		10	25	1	pozostawić				
320	1	grab pospolity	18	57		7	18	1	pozostawić				
321	1	głóg jednoszyjkowy	17+16	53+50		7	8	1/2	pozostawić		pochylony w stronę cieku		
322	1	głóg jednoszyjkowy	16	50		7	8	1/2	pozostawić		pochylony w stronę cieku		
323	1	grab pospolity	35	110		--	5	x	wykarzczać	tak		124/39	obręb 1.0014 Wieszowa
324	1	czeremcha pospolita	16	50		4	18	1	pozostawić				
325	1	leszczyna pospolita	11+10+9	35+31+28		6	7	1	wykarzczać	nie		124/39	obręb 1.0014 Wieszowa
326	1	czeremcha pospolita	17	53		5	18	1	wykarzczać	tak		124/39	obręb 1.0014 Wieszowa
327	1	czeremcha pospolita	18+11+10	57+35+31		5	18	1	pozostawić				
328	1	grab pospolity	49	154		15	18	1	pozostawić				
329	1	klon jawor	20	63		5	20	0	pozostawić				
330	1	czeremcha pospolita	17+11	53+35		6	18	0	pozostawić				
331	1	klon jesionolistny	25	79		6	20	1	wykarzczać	tak		124/39	obręb 1.0014 Wieszowa
332	1	klon jesionolistny	40+34	126+107		--	5	x	wykarzczać	tak		124/39	obręb 1.0014 Wieszowa
333		leszczyna pospolita			100	5	10	1	wykarzczać	nie		124/39	obręb 1.0014 Wieszowa

Nr inv.	Ilość drew /szt/	Rodzaj/gatunek drzewa lub krzewu	Rodzaj/gatunek drzewa lub krzewu	Średnica [cm]	Obwód [cm]	Przekrój średnicy korony [m ²]	Średnica korony [m]	Wspokość [m]	Stan zdrowotny	Dyspozycja	decyzja na wycinkę	Uwagi	nr działki	numer obrębu
nr		Nazwa polska	Nazwa łacińska	[cm]	[cm]		[m]	[m]	nr					
334	1	grab pospolity	Carpinus betulus	14	44		3	20	1	wykarczować	tak		124/39	obręb 1.0014 Wieszowa
335	1	grab pospolity	Carpinus betulus	12	38		3	20	1	wykarczować	tak		124/39	obręb 1.0014 Wieszowa
336	1	grab pospolity	Carpinus betulus	15	47		3	20	1	wykarczować	tak		124/39	obręb 1.0014 Wieszowa
337	1	pień	----	105	330		--	5	x	wykarczować	tak	wylamany	124/39	obręb 1.0014 Wieszowa
338	1	czerecha pospolita	prunus padus racemosa	22+15+14+12	69+47+44+38		8	12	1	wykarczować	tak		124/39	obręb 1.0014 Wieszowa
339	1	grab pospolity	Carpinus betulus	24	75		5	18	0	pozostawić				
340		leszczyna pospolita	corylus avellana			8	5	10	1	pozostawić				
341	1	głóg jednoszyjkowy	crataegus monogyna	13	41		--	10	x	pozostawić				
342	1	dąb szypułkowy	quercus robur	35	110		10	25	0	pozostawić				
343		leszczyna pospolita	corylus avellana			50	25	5	1	wykarczować	nie	rozłożysta, wylamana	394/5	obręb 1.0007 Rokitnica
344	3	wierzba iwa	salix caprea	17, 15+10, 13	53,47+31,41		4	8	1	wykarczować	nie		394/5	obręb 1.0007 Rokitnica
345		leszczyna pospolita	corylus avellana			20	5	8	1	wykarczować	nie		394/5	obręb 1.0007 Rokitnica
346	1	dąb szypułkowy	quercus robur	55	173		10	25	0	pozostawić		bardzo ładny		
347	1	dąb szypułkowy	quercus robur	16	50		4	12	1	pozostawić				
348	1	dąb szypułkowy	quercus robur	51	160		10	25	0	pozostawić				
349	1	dąb szypułkowy	quercus robur	26	82		6	20	1	pozostawić				
350	1	dąb szypułkowy	quercus robur	48	151		10	25	0	pozostawić				
351	1	dąb szypułkowy	quercus robur	16	50		5	10	1	pozostawić				
352	1	klon jesionolistny	acer negundo	11+11	35+35		4	12	1	pozostawić				
353	1	klon pospolity	acer platanoidees	15	47		4	12	0	wykarczować	tak		394/5	obręb 1.0007 Rokitnica
354	1	wierzba iwa	salix caprea	15	47		4	12	1	wykarczować	nie		394/5	obręb 1.0007 Rokitnica
355	1	wierzba iwa	salix caprea	20+8	63+25		4	12	1	wykarczować	tak		394/5	obręb 1.0007 Rokitnica
356		leszczyna pospolita	corylus avellana			35		8	1	wykarczować	nie		394/5	obręb 1.0007 Rokitnica
357	1	czerecha pospolita	prunus padus racemosa	15	47		3	12	1	wykarczować	nie		394/5	obręb 1.0007 Rokitnica
358	1	czerecha pospolita	prunus padus racemosa	11	35		3	12	1	wykarczować	tak		394/5	obręb 1.0007 Rokitnica
359	1	czerecha pospolita	prunus padus racemosa	12+13	38+41		3	12	1	wykarczować	tak		394/5	obręb 1.0007 Rokitnica

Nr inv.	Ilość drzew /st/	Rodzaj/gatunek drzewa lub krzewu	Rodzaj/gatunek drzewa lub krzewu	Średnica [cm]	Obwód [cm]	Forma okapiny, rozpostarte lub wzniesione	Średnica korony [m]	wysokość [m]	Stan zdrowotny	Dyspozycja	decyzja na wycinkę	Uwagi	nr działki	numer obrębu
nr		Nazwa polska	Nazwa łacińska						nr					
360	1	wierzba lwa	salix caprea	21	66		4	15	2	wykarzczać	tak	wygięta, potożona	394/5	obręb 1.0007 Rokitnica
361	1	czerechnia pospolita	prunus padus racemosa	12+23+8+8+10	38+72+25+25+31		4	15	0	wykarzczać	tak		394/5	obręb 1.0007 Rokitnica
362	1	czerechnia pospolita	prunus padus racemosa	15+17	47+53		4	15	0	wykarzczać	tak		394/5	obręb 1.0007 Rokitnica
363		leszczyna pospolita	corylus avellana			80		12	0	wykarzczać	nie	grupa	394/5	obręb 1.0007 Rokitnica
364	1	wierzba krucha	salix fragilis	47	148		8	20	1	wykarzczać	tak		394/5	obręb 1.0007 Rokitnica
365	1	kaszlanowiec biały	aesculus hippocastanum	63	198		5	18	2	wykarzczać	tak	wylanian, część żyje	394/5	obręb 1.0007 Rokitnica
366		grupa krzewów	----			90		8	0	wykarzczać	tak	dereń, jaśminowiec	394/5	obręb 1.0007 Rokitnica
367	1	czerechnia pospolita	prunus padus racemosa	12+11+8	38+35+25		3	12	0	wykarzczać	tak		394/5	obręb 1.0007 Rokitnica
368	1	olsza szara	alnus incana	28	88		7	25	0	pozostawić				
369	1	olsza szara	alnus incana	20+31+9	63+37+28		7	25	0	pozostawić				
370	1	olsza szara	alnus incana	27	85		7	25	0	pozostawić				
371	1	czerechnia pospolita	prunus padus racemosa	12+11+10+6+6+6	38+35+31+19+19+19		4	12	0	wykarzczać	tak		394/5	obręb 1.0007 Rokitnica
372	1	klon jawor	acer pseudoplatanus	32	101		8	25	0	wykarzczać	tak		456/6	obręb 1.0007 Rokitnica
373	1	wisłnia piasia	Prunus avium	65	204		12	25	1	wykarzczać	tak		456/6	obręb 1.0007 Rokitnica
374	1	klon pospolity	acer platanifolius	44	138		8	25	1	wykarzczać	tak		394/5	obręb 1.0007 Rokitnica
375	1	brozo brodawkowata	betula pendula	34	107		5	25	1	wykarzczać	tak		394/5	obręb 1.0007 Rokitnica
376	1	brozo brodawkowata	betula pendula	51	160		7	25	1	wykarzczać	tak		394/5	obręb 1.0007 Rokitnica
377	1	kaszlanowiec biały	aesculus hippocastanum	40+24	126+75		10	20	1	wykarzczać	tak		394/5	obręb 1.0007 Rokitnica
378	1	czerechnia pospolita	prunus padus racemosa	25+22+21+18	79+69+66+57		10	18	2	wykarzczać	tak	dwa ostatnie konary wylamane	394/5	obręb 1.0007 Rokitnica
379	1	czerechnia pospolita	prunus padus racemosa	12	38		2	12	0	wykarzczać	tak	53 cm / 5 cm	394/5	obręb 1.0007 Rokitnica
380	1	czerechnia pospolita	prunus padus racemosa	12	38		3	12	0	wykarzczać	tak	54 cm / 5 cm	394/5	obręb 1.0007 Rokitnica
381	1	grab pospolity	Carpinus betulus	31	97		7	16	1	wykarzczać	tak		124/39	obręb 1.0014 Wieszowa
382	1	grab pospolity	Carpinus betulus	35	110		8	25	1	wykarzczać	tak		124/39	obręb 1.0014 Wieszowa
383	1	grab pospolity	Carpinus betulus	31	97		6	20	2	wykarzczać	tak		124/39	obręb 1.0014 Wieszowa
384	1	brozo brodawkowata	betula pendula	33	104		--	20	x	wykarzczać	tak		124/39	obręb 1.0014 Wieszowa
385	1	grab pospolity	Carpinus betulus	38	119		8	25	0	pozostawić				

Nr inv.	Ilość drzew /szt/	Rodzaj/gatunek drzewa lub krzewu	Rodzaj/gatunek drzewa lub krzewu ?	Średnica [cm]	Obwód	Pow. stopyr. krony [m2]	Średnica korony [m]	wysokość [m]	Stan zdrowotny	Dyspozycja	decyzja na wycinkę	Uwagi	nr dziaki	numer obrębu
nr		Nazwa polska	Nazwa łacińska	[cm]	[cm]		[m]	[m]	nr					
386	1	grab pospolity	Carpinus betulus	41	129		8	25	0	pozostawić				
387	1	grab pospolity	Carpinus betulus	33	104		8	25	1	wykarzczać	tak		124/39	obręb 1.0014 Wieszowa
388	1	grab pospolity	Carpinus betulus	29	91		8	25	1	wykarzczać	tak		124/39	obręb 1.0014 Wieszowa
389	1	grab pospolity	Carpinus betulus	45	141		10	25	1	wykarzczać	tak		124/39	obręb 1.0014 Wieszowa
390	1	czerecha pospolita	Prunus padus racemosa	17	53		4	18	1	wykarzczać	tak		124/39	obręb 1.0014 Wieszowa
391	1	czerecha pospolita	Prunus padus racemosa	17	53		4	18	1	wykarzczać	tak		124/39	obręb 1.0014 Wieszowa
392	1	czerecha pospolita	Prunus padus racemosa	12	38		3	18	1	wykarzczać	tak	51 cm / 5 cm	124/39	obręb 1.0014 Wieszowa
393	1	czerecha pospolita	Prunus padus racemosa	19	60		5	20	1	wykarzczać	tak		124/39	obręb 1.0014 Wieszowa
394	1	czerecha pospolita	Prunus padus racemosa	14	44		4	18	1	wykarzczać	tak		124/39	obręb 1.0014 Wieszowa
395	1	czerecha pospolita	Prunus padus racemosa	13	41		4	16	1	wykarzczać	tak		124/39	obręb 1.0014 Wieszowa
396	1	dąb szypułkowy	Quercus robur	25	79		5	20	0	wykarzczać	tak		124/39	obręb 1.0014 Wieszowa
397	1	klon pospolity	Acer platanoides	21	66		4	20	0	wykarzczać	tak	stare gniazdo na szczyście	124/39	obręb 1.0014 Wieszowa
398	2	czerecha pospolita	Prunus padus racemosa	8, 7	25, 22		2	7	1	wykarzczać	nie		124/39	obręb 1.0014 Wieszowa
399	1	czerecha pospolita	Prunus padus racemosa	14	44		3	16	1	wykarzczać	tak		124/39	obręb 1.0014 Wieszowa
400	1	grab pospolity	Carpinus betulus	13	41		3	20	0	wykarzczać	tak		124/39	obręb 1.0014 Wieszowa
401		leszczyna pospolita	Corylus avellana			100	5	6	0	wykarzczać	nie		124/39	obręb 1.0014 Wieszowa
402	1	głóg jednoszyjkowy	Crataegus monogyna	13	41		3	10	1/2	wykarzczać	tak		124/39	obręb 1.0014 Wieszowa
403	1	czerecha pospolita	Prunus padus racemosa	14	44		4	12	0	wykarzczać	tak		124/39	obręb 1.0014 Wieszowa
404	1	czerecha pospolita	Prunus padus racemosa	13+12+6	41+38+19		6	12	0	wykarzczać	tak		124/39	obręb 1.0014 Wieszowa
405	1	czerecha pospolita	Prunus padus racemosa	10+11	31+35		4	12	1	wykarzczać	tak		124/39	obręb 1.0014 Wieszowa
406	1	czerecha pospolita	Prunus padus racemosa	11	35		3	10	1	wykarzczać	nie		124/39	obręb 1.0014 Wieszowa
407	1	czerecha pospolita	Prunus padus racemosa	10	31		3	10	1	wykarzczać	tak		124/39	obręb 1.0014 Wieszowa
408	1	grab pospolity	Carpinus betulus	13	41		4	12	1	wykarzczać	tak	73 cm / 5 cm	124/39	obręb 1.0014 Wieszowa
409	1	grab pospolity	Carpinus betulus	7+7	22+22		3	7	1	wykarzczać	tak	60 cm / 5 cm	124/39	obręb 1.0014 Wieszowa
410	1	jesion pensylwański	Fraxinus pennsylvanica	10	31		3	16	0	wykarzczać	nie	48 cm / 5 cm	124/39	obręb 1.0014 Wieszowa
411	1	brzoza brodawkowata	Betula pendula	59	185		8	25	3	pozostawić		porażone jemiolą, wypróchniałe		

Nr inv.	Ilość drzew /st/	Rodzaj/gatunek drzewa lub krzewu	Nazwa polska	Rodzaj/gatunek drzewa lub krzewu	Srednica [cm]	Obwód	Prześ. długość korony [m2]	Srednica korony [m]	wysokość [m]	Stan zdrowotny	Dispozycja	decyzja na wycinkę	Uwagi	nr działki	numer obrębu
nr										nr					
412	1		olsza szara	alnus incana	18	57		5	16	1/2	wykarzczać	tak		394/5	obręb 1.0007 Rokitnica
413	1		czeremcha pospolita	prunus padus racemosa	12	38		3	12	1	wykarzczać	tak		394/5	obręb 1.0007 Rokitnica
414	1		olsza szara	alnus incana	9	28		3	12	1	wykarzczać	nie		394/5	obręb 1.0007 Rokitnica
415	1		olsza szara	alnus incana	23	72		6	20	1	wykarzczać	tak		394/5	obręb 1.0007 Rokitnica
416	1		czeremcha pospolita	prunus padus racemosa	16	50		4	12	1	wykarzczać	tak		394/5	obręb 1.0007 Rokitnica
417	1		olsza szara	alnus incana	22+13	69+41		6	16	1	wykarzczać	tak		394/5	obręb 1.0007 Rokitnica
418	1		lipa drobnolistna	lilja cordata	24	75		7	20	1	wykarzczać	tak	dawne 374	394/5	obręb 1.0007 Rokitnica
419	1		czeremcha pospolita	prunus padus racemosa	13+13	41+41		5	12	0	wykarzczać	tak	dawne 375	394/5	obręb 1.0007 Rokitnica
420	1		brzoza brodawkowata	betula pendula	35	110		4	20	0	wykarzczać	tak		163/1	obręb 1.0010 Stolarzowice
421	1		klon jawor	acer pseudoplatanus	28	88		4	20	1	wykarzczać	tak		163/1	obręb 1.0010 Stolarzowice
422	1		lipa drobnolistna	lilja cordata	12	38		5	12	0	pozostawić		49 cm / 5 cm		
423	1		dąb szypułkowy	quercus robur	77	242		10	25	1	pozostawić				
424			derzeń biały	cornus alba			550		2	1	wykarzczać	tak	dawne 376	394/5	obręb 1.0007 Rokitnica
425	1		topola maksymowicza	Populus maximowiczii	37			5	25	1	wykarzczać	tak		4240/65	obręb 1.0007 Rokitnica
426	1		topola maksymowicza	Populus maximowiczii	22			4	20	3	wykarzczać	tak		4240/65	obręb 1.0007 Rokitnica
427	1		topola maksymowicza	Populus maximowiczii	26			3	25	1	wykarzczać	tak		4240/65	obręb 1.0007 Rokitnica
421			sztuk drzew		500		1283	m2							

Legenda zapisu dla kolumny średnica/ obwód drzewa	
zapis średnicy pnia 6+8+1...	oznacza drzewa wielopienne o wspólnej bryle korzeniowej.
natomiast zapis 11, 6, 8	oznacza średnice drzew o oddzielnej bryle korzeniowej.
zapis 4x16	oznacza 4 pnie o średnicy 16 cm

Legenda stanu zdrowotnego drzew		ocena vitalności drzewa wg. skali Roloffa (1989 r)	
ozn	stan zdrowotny	faza	opis
0	dobry i bardzo dobry	eksploracji	intensywny rozwój korony
1	średni	degeneracji	osłabiony rozwój korony
2	słaby z możliwością powrotu do 1	stagnacji	brak rozwoju korony
3	bardzo słaby	rezygnacji	zamieranie korony

Budowa sieci ciepłowniczej do osiedli Rokitnica i Helenka w Zabrze połączone z likwidacją dwóch kotłowni osiedlowych, z podziałem na etapy
 Etap II- Sieć ciepłownicza osiedlowa od punktu rozdzielnego do kotłowni na Os. Rokitnica przy ul. Budowlanej 72 w Zabrzu

PRKR

Zestawienie zieleni do wycinki

zadanie	1927 ZROK	data inwentaryzacji		11-2019	Tabela nr		2
---------	-----------	---------------------	--	---------	-----------	--	---

Nr inw.	ilość drzew /szt/	Rodzaj/gatunek drzewa lub krzewu	Rodzaj/gatunek drzewa lub krzewu	Srednica [cm]	Obwód [cm]	Wiek drzewa lub krzewu	Srednica korony [m]	wysokosc [m]	Stan zdrowotny	Dyspozycja	decyzja na wycinke	Uwagi	nr dziatki	numer obrębu
nr		Nazwa polska	Nazwa latinska						nr					
4	1	dąb szypułkowy	quercus robur	50	157		10	25	1	wykarzczać	tak		163/1	obręb 1.0010 Stolarzowice
5	1	brzoza brodawkowata	betula pendula	36	113		6	25	1	wykarzczać	tak		163/1	obręb 1.0010 Stolarzowice
6	1	brzoza brodawkowata	betula pendula	24	75		4	18	1/2	wykarzczać	tak		163/1	obręb 1.0010 Stolarzowice
7	1	klon jawor	acer pseudoplatanus	24	75		5	18	1	wykarzczać	tak		163/1	obręb 1.0010 Stolarzowice
8	1	brzoza brodawkowata	betula pendula	33	104		6	25	1	wykarzczać	tak		163/1	obręb 1.0010 Stolarzowice
9	1	klon jawor	acer pseudoplatanus	15	47		3	16	1/2	wykarzczać	tak		163/1	obręb 1.0010 Stolarzowice
10	1	klon jawor	acer pseudoplatanus	12	38		2	15	2	wykarzczać	tak	przygluszone przez duże świerki	163/1	obręb 1.0010 Stolarzowice
11	1	klon jawor	acer pseudoplatanus	22	69		5	15	2	wykarzczać	tak	przygluszone przez duże świerki	163/1	obręb 1.0010 Stolarzowice
12	1	brzoza brodawkowata	betula pendula	40	126		7	25	1	wykarzczać	tak		163/1	obręb 1.0010 Stolarzowice
13	1	dąb szypułkowy	quercus robur	28	88		5	25	0	wykarzczać	tak		163/1	obręb 1.0010 Stolarzowice
14	1	klon jawor	acer pseudoplatanus	12	38		3	16	0	wykarzczać	tak		163/1	obręb 1.0010 Stolarzowice
15	1	brzoza brodawkowata	betula pendula	40	126		5	25	1/2	wykarzczać	tak		163/1	obręb 1.0010 Stolarzowice
16	1	brzoza brodawkowata	betula pendula	31	97		4	25	1/2	wykarzczać	tak		163/1	obręb 1.0010 Stolarzowice
17	1	klon jawor	acer pseudoplatanus	30	94		7	20	0	wykarzczać	tak		163/1	obręb 1.0010 Stolarzowice
18	1	klon jawor	acer pseudoplatanus	13	41		2	12	1/2	wykarzczać	tak	przygluszony	163/1	obręb 1.0010 Stolarzowice
19	1	klon jawor	acer pseudoplatanus	21	66		3	18	1	wykarzczać	tak		163/1	obręb 1.0010 Stolarzowice
20	1	brzoza brodawkowata	betula pendula	35	110		5	25	1	wykarzczać	tak		163/1	obręb 1.0010 Stolarzowice
21	1	klon jawor	acer pseudoplatanus	26	82		4	20	0	wykarzczać	tak		163/1	obręb 1.0010 Stolarzowice
22	1	brzoza brodawkowata	betula pendula	43	135		6	25	1	wykarzczać	tak		163/1	obręb 1.0010 Stolarzowice
23	1	klon jawor	acer pseudoplatanus	11	35		4	6	1	wykarzczać	nie		163/1	obręb 1.0010 Stolarzowice
24	1	brzoza brodawkowata	betula pendula	35	110		4	25	1	wykarzczać	tak		163/1	obręb 1.0010 Stolarzowice
25	1	brzoza brodawkowata	betula pendula	37	116		4	25	1	wykarzczać	tak		163/1	obręb 1.0010 Stolarzowice
26	1	brzoza brodawkowata	betula pendula	32	101		7	20	1/2	wykarzczać	tak		163/1	obręb 1.0010 Stolarzowice

Nr inv.	Ilość drzew /szt/	Rodzaj/gatunek drzewa lub krzewu	Rodzaj/gatunek drzewa lub krzewu	Srednica [cm]	Obwód [cm]	Pow. stłupny, karczowe lub wierzchołkowy [m ²]	Srednica korony [m]	wysokość [m]	Stan zdrzewiny	Dispozycja	decyzja na wycinkę	Uwagi	nr działki	numer obrębu
nr		Nazwa polska	Nazwa łacińska	[cm]	[cm]	[m ²]	[m]	[m]	nr					
27	1	klon jawor	acer pseudoplatanus	43	135		8	20	0	wykarczować	tak		163/1	obręb 1.0010 Stolarzowice
28	1	brzoza brodawkowata	betula pendula	24	75		4	25	1	wykarczować	tak		163/1	obręb 1.0010 Stolarzowice
29	1	klon jawor	acer pseudoplatanus	12	38		3	16	1	wykarczować	tak		163/1	obręb 1.0010 Stolarzowice
30	1	grab pospolity	Carpinus betulus	12	38		6	6	0	wykarczować	tak		163/1	obręb 1.0010 Stolarzowice
31	1	brzoza brodawkowata	betula pendula	29	91		6	25	1	wykarczować	tak		163/1	obręb 1.0010 Stolarzowice
32	1	brzoza brodawkowata	betula pendula	42	132		8	25	1	wykarczować	tak		163/1	obręb 1.0010 Stolarzowice
33	1	klon jawor	acer pseudoplatanus	40	126		8	20	0	wykarczować	tak		163/1	obręb 1.0010 Stolarzowice
34	1	brzoza brodawkowata	betula pendula	34	107		5	25	1	wykarczować	tak		163/1	obręb 1.0010 Stolarzowice
35	1	brzoza brodawkowata	betula pendula	41	129		4	25	1	wykarczować	tak		163/1	obręb 1.0010 Stolarzowice
36	1	klon jawor	acer pseudoplatanus	36	113		10	25	0	wykarczować	tak		163/1	obręb 1.0010 Stolarzowice
37	1	brzoza brodawkowata	betula pendula	23	72		3	25	1	wykarczować	tak		118/1	obręb 1.0010 Stolarzowice
38	1	czerecha pospolita	prunus padus racemosa	12	38		4	6	1/2	wykarczować	tak		118/1	obręb 1.0010 Stolarzowice
39	1	klon jawor	acer pseudoplatanus	29	91		6	20	0	wykarczować	tak		118/1	obręb 1.0010 Stolarzowice
40	1	brzoza brodawkowata	betula pendula	38	119		3	25	1	wykarczować	tak		118/1	obręb 1.0010 Stolarzowice
41	1	klon jawor	acer pseudoplatanus	12	38		3	10	1/2	wykarczować	tak		118/1	obręb 1.0010 Stolarzowice
42	1	brzoza brodawkowata	betula pendula	28	88		5	20	1	wykarczować	tak		118/1	obręb 1.0010 Stolarzowice
43	1	klon jawor	acer pseudoplatanus	15	47		6	10	0	wykarczować	tak		118/1	obręb 1.0010 Stolarzowice
44	1	brzoza brodawkowata	betula pendula	45	141		6	25	1	wykarczować	tak		118/1	obręb 1.0010 Stolarzowice
45	1	brzoza brodawkowata	betula pendula	40	126		4	25	1	wykarczować	tak		118/1	obręb 1.0010 Stolarzowice
46	1	brzoza brodawkowata	betula pendula	21	66		3	18	1/2	wykarczować	tak		118/1	obręb 1.0010 Stolarzowice
47	1	kasztanowiec biały	aesculus hippocastanum	25	79		7	18	0	wykarczować	tak		118/1	obręb 1.0010 Stolarzowice
48	1	klon jawor	acer pseudoplatanus	37	116		7	20	0	wykarczować	tak		118/1	obręb 1.0010 Stolarzowice
49	1	brzoza brodawkowata	betula pendula	20	63		2	18	2	wykarczować	tak		118/1	obręb 1.0010 Stolarzowice
50	1	brzoza brodawkowata	betula pendula	43	135		6	25	1/2	wykarczować	tak		118/1	obręb 1.0010 Stolarzowice
51	1	brzoza brodawkowata	betula pendula	48	151		7	20	1/2	wykarczować	tak		118/1	obręb 1.0010 Stolarzowice
52	1	lipa drobnolistna	tilia cordata	40	126		8	20	0	wykarczować	tak		118/1	obręb 1.0010 Stolarzowice

Nr inv.	Ilość drzew /szt/	Rodzaj/gatunek drzewa lub brzoza	Rodzaj/gatunek drzewa lub brzoza ?	Srednica [cm]	Obwód [cm]	Pow. stapowy, kierunek lub kierunek	Srednica korony [m]	wysokosc [m]	Stan zdrowoty	Dyspozycja	decyzja na wycinke	Uwagi	nr dziaki	numer obrębu
nr		Nazwa polska	Nazwa lacińska			[m2]			nr					
53	1	grab pospolity	Carpinus betulus	16	50		5	8	1	wykarczować	tak		118/1	obręb 1.0010 Stolarzowice
54	1	czerechcha pospolita	prunus padus racemosa	12	38		5	8	1	wykarczować	tak		118/1	obręb 1.0010 Stolarzowice
55	1	klon pospolity	acer platanoides	16	50		5	8	0	wykarczować	tak		118/1	obręb 1.0010 Stolarzowice
56	1	klon jawor	acer pseudoplatanus	13	41		5	8	0	wykarczować	tak		118/1	obręb 1.0010 Stolarzowice
57	1	brzoza brodawkowata	betula pendula	31	97		3	25	1	wykarczować	tak		118/1	obręb 1.0010 Stolarzowice
58	1	klon jawor	acer pseudoplatanus	17	53		6	12	0	wykarczować	tak		118/1	obręb 1.0010 Stolarzowice
59	1	czerechcha pospolita	prunus padus racemosa	22	69		7	15	1	wykarczować	tak		118/1	obręb 1.0010 Stolarzowice
60	1	brzoza brodawkowata	betula pendula	38	119		6	25	1	wykarczować	tak		118/1	obręb 1.0010 Stolarzowice
61	1	brzoza brodawkowata	betula pendula	43	135		8	25	1	wykarczować	tak		118/1	obręb 1.0010 Stolarzowice
62		luźna grupa samosiewów	----			100			1	wykarczować	nie	podrost: jawor, czerechcha i brzoza	118/1, 163/1	obręb 1.0010 Stolarzowice
63	1	brzoza brodawkowata	betula pendula	39	123		3	25	1	wykarczować	tak		118/1	obręb 1.0010 Stolarzowice
64	1	czerechcha pospolita	prunus padus racemosa	25	79		6	12	1	wykarczować	tak		118/1	obręb 1.0010 Stolarzowice
65	1	czerechcha pospolita	prunus padus racemosa	20	63		7	10	1	wykarczować	tak		118/1	obręb 1.0010 Stolarzowice
66	1	brzoza brodawkowata	betula pendula	34	107		3	25	1	wykarczować	tak		118/1	obręb 1.0010 Stolarzowice
67	1	brzoza brodawkowata	betula pendula	31	97		4	20	1	wykarczować	tak		118/1	obręb 1.0010 Stolarzowice
68	1	brzoza brodawkowata	betula pendula	41	129		3	25	1	wykarczować	tak		118/1	obręb 1.0010 Stolarzowice
69	1	brzoza brodawkowata	betula pendula	29	91		4	25	1	wykarczować	tak		118/1	obręb 1.0010 Stolarzowice
70	1	brzoza brodawkowata	betula pendula	47	148		4	25	1	wykarczować	tak		118/1	obręb 1.0010 Stolarzowice
71	1	brzoza brodawkowata	betula pendula	42	132		5	25	1	wykarczować	tak		118/1	obręb 1.0010 Stolarzowice
72	1	dąb szypułkowy	quercus robur	27	85		6	20	0	wykarczować	tak		118/1	obręb 1.0010 Stolarzowice
73	1	czerechcha pospolita	prunus padus racemosa	15+13	47+41		2	6	3	wykarczować	tak		118/1	obręb 1.0010 Stolarzowice
74	1	brzoza brodawkowata	betula pendula	39	123		3	20	2	wykarczować	tak		118/1	obręb 1.0010 Stolarzowice
75	1	czerechcha pospolita	prunus padus racemosa	26+25+22	82+82+69		8	12	1/2	wykarczować	tak		118/1	obręb 1.0010 Stolarzowice
76	1	brzoza brodawkowata	betula pendula	15	47		--	12	x	wykarczować	tak	uschnięte	118/1	obręb 1.0010 Stolarzowice
77	1	brzoza brodawkowata	betula pendula	39	123		5	25	1	wykarczować	tak		118/1	obręb 1.0010 Stolarzowice
78	1	lipa drobnolistna	tilia cordata	11+5	35+16		5	4	0	wykarczować	tak		118/1	obręb 1.0010 Stolarzowice

Nr inv.	Ilość drzew /szt/	Rodzaj/gatunek drzewa lub krzewu	Rodzaj/gatunek drzewa lub krzewu	Średnica [cm]	Obwód [cm]	Pow. stłupowy, koronowy lub całkowity [m ²]	Średnica korony [m]	wysokość [m]	Stan zdrowotny	Dyspozycja	decyzja na wycinkę	Uwagi	nr dziaki	numer obrębu
nr		Nazwa polska	Nazwa łacińska						nr					
79	1	klon pospolity	acer platanoides	30	94		8	20	0	wykarczować	tak		118/1	obręb 1.0010 Stolarzowice
80	1	lipa drobnolistna	tilia cordata	11	35		3	12	1	wykarczować	nie		118/1	obręb 1.0010 Stolarzowice
81	1	brzoza brodawkowata	betula pendula	48	151		6	25	1	wykarczować	tak		118/1	obręb 1.0010 Stolarzowice
82	1	klon pospolity	acer platanoides	34	107		7	20	0	wykarczować	tak		118/1	obręb 1.0010 Stolarzowice
83	1	klon pospolity	acer platanoides	18	57		6	18	1	wykarczować	tak		118/1	obręb 1.0010 Stolarzowice
84	1	czeremcha pospolita	prunus padus racemosa	18	57		4	16	2	wykarczować	tak		118/1	obręb 1.0010 Stolarzowice
85	1	brzoza brodawkowata	betula pendula	30	94		4	25	1	wykarczować	tak		118/1	obręb 1.0010 Stolarzowice
86	1	brzoza brodawkowata	betula pendula	38	119		4	25	1	wykarczować	tak		118/1	obręb 1.0010 Stolarzowice
87	1	klon pospolity	acer platanoides	21	66		6	18	0	wykarczować	tak		118/1	obręb 1.0010 Stolarzowice
88	1	czeremcha pospolita	prunus padus racemosa	30	94		5	10	2	wykarczować	tak		118/1	obręb 1.0010 Stolarzowice
89	1	brzoza brodawkowata	betula pendula	42	132		4	25	1	wykarczować	tak		118/1	obręb 1.0010 Stolarzowice
90	1	lipa szerokolistna	Tilia platyphyllos	29	91		6	20	0	wykarczować	tak		118/1	obręb 1.0010 Stolarzowice
91	1	dąb szypułkowy	quercus robur	12	38		--	10	x	wykarczować	tak	uschnięte	118/1	obręb 1.0010 Stolarzowice
94	1	brzoza brodawkowata	betula pendula	28	88		5	20	1	wykarczować	tak		118/1	obręb 1.0010 Stolarzowice
95	1	klon pospolity	acer platanoides	12	38		3	12	1	wykarczować	tak		118/1	obręb 1.0010 Stolarzowice
96	1	czeremcha pospolita	prunus padus racemosa	16	50		2	12	1	wykarczować	tak		118/1	obręb 1.0010 Stolarzowice
97	1	brzoza brodawkowata	betula pendula	20	63		4	18	1	wykarczować	tak		118/1	obręb 1.0010 Stolarzowice
98	1	dąb szypułkowy	quercus robur	16	50		5	20	1	wykarczować	tak		118/1	obręb 1.0010 Stolarzowice
99	1	brzoza brodawkowata	betula pendula	39	123		6	20	1	wykarczować	tak		118/1	obręb 1.0010 Stolarzowice
100	1	brzoza brodawkowata	betula pendula	29	91		6	20	1	wykarczować	tak		118/1	obręb 1.0010 Stolarzowice
101	1	klon jawor	acer pseudoplatanus	31	97		7	20	0	wykarczować	tak		118/1	obręb 1.0010 Stolarzowice
102	1	brzoza brodawkowata	betula pendula	42	132		4	25	2	wykarczować	tak		118/1	obręb 1.0010 Stolarzowice
103	1	brzoza brodawkowata	betula pendula	52	163		4	25	2/3	wykarczować	tak		118/1	obręb 1.0010 Stolarzowice
107	1	brzoza brodawkowata	betula pendula	33	104		6	20	1	wykarczować	tak		118/1	obręb 1.0010 Stolarzowice
108	1	grab pospolity	Carpinus betulus	29	91		8	18	0	wykarczować	tak		118/1	obręb 1.0010 Stolarzowice
109	1	brzoza brodawkowata	betula pendula	33	104		7	25	1	wykarczować	tak		118/1	obręb 1.0010 Stolarzowice

Nr inv.	Ilość drzew /szt/	Identyfikacja drzewa lub krzewu	Realizacja/planunek drzewo lub krzewu	Srednica [cm]	Obwód [cm]	Pow. skrajny, korony lub drzewa [m2]	Srednica korony [m]	wysokosc zrownolony [m]	Stan zdrowotny	Dyspozycja	decyzja na wycinke	Uwagi	nr dziaki	numer obrębu
nr		Nazwa polska	Nazwa łacińska	[cm]	[cm]		[m]		nr		tak			
110	1	brzoza brodawkowata	betula pendula	32	101		--	6	x	wykarczować	tak		118/1	obręb 1.0010 Stolarzowice
111	1	czerecha pospolita	prunus padus racemosa	27	85		4	20	1	wykarczować	tak		118/1	obręb 1.0010 Stolarzowice
116	1	klon jawor	acer pseudoplatanus	19	60		3	20	1	wykarczować	tak		118/1	obręb 1.0010 Stolarzowice
117	1	brzoza brodawkowata	betula pendula	35	110		5	20	1	wykarczować	tak		118/1	obręb 1.0010 Stolarzowice
118	1	brzoza brodawkowata	betula pendula	45	141		7	25	1	wykarczować	tak		118/1	obręb 1.0010 Stolarzowice
119	1	brzoza brodawkowata	betula pendula	33	104		4	25		wykarczować	tak		118/1	obręb 1.0010 Stolarzowice
120	1	brzoza brodawkowata	betula pendula	40	126		--	10	x	wykarczować	tak		118/1	obręb 1.0010 Stolarzowice
121	1	brzoza brodawkowata	betula pendula	36	113		4	25	1	wykarczować	tak		118/1	obręb 1.0010 Stolarzowice
122	1	klon jawor	acer pseudoplatanus	25+22+19	79+69+60		8	25	0	wykarczować	tak		118/1	obręb 1.0010 Stolarzowice
123	1	brzoza brodawkowata	betula pendula	36	113		4	25	1	wykarczować	tak		118/1	obręb 1.0010 Stolarzowice
125	1	brzoza brodawkowata	betula pendula	40	126		5	25	1	wykarczować	tak		118/1	obręb 1.0010 Stolarzowice
129	1	grab pospolity	Carpinus betulus	19	60		6	18	1	wykarczować	tak		118/1	obręb 1.0010 Stolarzowice
131	1	brzoza brodawkowata	betula pendula	38	119		--	--	x	wykarczować	tak	do sprzątnięcia, wylamana	118/1	obręb 1.0010 Stolarzowice
132	1	klon jawor	acer pseudoplatanus	21	66		4	20	1	wykarczować	tak		118/1	obręb 1.0010 Stolarzowice
133	1	klon jawor	acer pseudoplatanus	12	38		3	8	0	wykarczować	tak		118/1	obręb 1.0010 Stolarzowice
134	1	dąb szypułkowy	quercus robur	25	79		--	8	x	wykarczować	tak	złamany (przez brzozę nr 131)	118/1	obręb 1.0010 Stolarzowice
135	1	grab pospolity	Carpinus betulus	8	25		3	4	1	wykarczować	nie		118/1	obręb 1.0010 Stolarzowice
138	1	grab pospolity	Carpinus betulus	26	82		6	8	2	wykarczować	tak		118/1	obręb 1.0010 Stolarzowice
139	1	klon jawor	acer pseudoplatanus	31	97		6	20	1	wykarczować	tak		118/1	obręb 1.0010 Stolarzowice
140	1	dąb szypułkowy	quercus robur	36	113		8	25	0	wykarczować	tak		118/1	obręb 1.0010 Stolarzowice
144	1	klon jawor	acer pseudoplatanus	33	104		5	25	1	wykarczować	tak		118/1	obręb 1.0010 Stolarzowice
148	1	lipa drobnolistna	tilia cordata	33	104		7	25	1	wykarczować	tak		118/1	obręb 1.0010 Stolarzowice
150	1	klon jawor	acer pseudoplatanus	14+6	44+19		5	25	1	wykarczować	tak		118/1	obręb 1.0010 Stolarzowice
153	1	brzoza brodawkowata	betula pendula	24	75		3	18	2	wykarczować	tak		118/1	obręb 1.0010 Stolarzowice
155	1	świerk pospolity	picea abies	40	126		2	25	x	wykarczować	tak	uschnięty	118/1	obręb 1.0010 Stolarzowice
156	1	czerecha pospolita	prunus padus racemosa	15	47		2	18	2	wykarczować	tak		118/1	obręb 1.0010 Stolarzowice

Nr inv.	ilość drzew /szt/	Rodzaj/gatunek drzewa lub krzewu	Nazwa polska	Rodzaj/gatunek drzewa lub krzewu	Srednica [cm]	Obwód [cm]	Pow. stopylny, kieszow. lub zastawowy [m2]	Srednica korony [m]	wysokosc [m]	Stan zrownowy	Dyspozycja	decyzja na wycinke	Uwagi	nr dziaki	numer obrębu
nr										nr					
157	1	lipa drobnolistna	lipa drobnolistna	tilia cordata	37	116		8	25	0	wykarczować	tak		118/1	obręb 1.0010 Stolarzowice
158	1	świerk pospolity	świerk pospolity	pineae abies	42	132		3	25	x	wykarczować	tak	uschnięły	118/1	obręb 1.0010 Stolarzowice
159	1	dąb szypułkowy	dąb szypułkowy	quercus robur	28	88		5	20	1	wykarczować	tak		118/1	obręb 1.0010 Stolarzowice
160	1	dąb szypułkowy	dąb szypułkowy	quercus robur	12	38		4	20	1	wykarczować	tak		118/1	obręb 1.0010 Stolarzowice
162	1	lipa drobnolistna	lipa drobnolistna	tilia cordata	22	69		5	18	1	wykarczować	tak		118/1	obręb 1.0010 Stolarzowice
163	1	lipa drobnolistna	lipa drobnolistna	tilia cordata	29	91		5	20	0	wykarczować	tak		118/1	obręb 1.0010 Stolarzowice
164	1	lipa drobnolistna	lipa drobnolistna	tilia cordata	26	82		5	20	0	wykarczować	tak		118/1	obręb 1.0010 Stolarzowice
166	1	świerk pospolity	świerk pospolity	pineae abies	37	116		5	20	1	wykarczować	tak		118/1	obręb 1.0010 Stolarzowice
167	1	brzoza brodawkowata	brzoza brodawkowata	betula pendula	34	107		4	25	1	wykarczować	tak		118/1	obręb 1.0010 Stolarzowice
168	1	dąb szypułkowy	dąb szypułkowy	quercus robur	44	138		7	25	0	wykarczować	tak		118/1	obręb 1.0010 Stolarzowice
169	1	czeremcha pospolita	czeremcha pospolita	prunus padus racemosa	15	47		4	10	1	wykarczować	tak		118/1	obręb 1.0010 Stolarzowice
170	1	czeremcha pospolita	czeremcha pospolita	prunus padus racemosa	17	53		4	10	1	wykarczować	tak		118/1	obręb 1.0010 Stolarzowice
171	1	lipa drobnolistna	lipa drobnolistna	tilia cordata	13	41		5	12	1	wykarczować	tak		118/1	obręb 1.0010 Stolarzowice
172	1	grab pospolity	grab pospolity	Carpinus betulus	25	79		8	12	1	wykarczować	tak		118/1	obręb 1.0010 Stolarzowice
176	1	świerk pospolity	świerk pospolity	pineae abies	38	119		5	25	x	wykarczować	tak	5,2 m od narożnika ogrodzenia	118/1	obręb 1.0010 Stolarzowice
177	1	lipa drobnolistna	lipa drobnolistna	tilia cordata	22	69		7	20	0	wykarczować	tak		118/1	obręb 1.0010 Stolarzowice
178	1	dąb szypułkowy	dąb szypułkowy	quercus robur	63	198		8	25	1	wykarczować	tak	w ogrodzeniu	118/1	obręb 1.0010 Stolarzowice
179	1	brzoza brodawkowata	brzoza brodawkowata	betula pendula	47	148		7	25	1/2	wykarczować	tak		118/1	obręb 1.0010 Stolarzowice
180	1	dąb szypułkowy	dąb szypułkowy	quercus robur	25	79		6	20	0	wykarczować	tak		118/1	obręb 1.0010 Stolarzowice
181	1	świerk pospolity	świerk pospolity	pineae abies	37	116		5	25	x	wykarczować	tak		118/1	obręb 1.0010 Stolarzowice
182	1	świerk pospolity	świerk pospolity	pineae abies	23	72		3	25	2	wykarczować	tak		118/1	obręb 1.0010 Stolarzowice
183	1	głóg jednoszyjkowy	głóg jednoszyjkowy	crataegus monogyna	13+7	41+22		2	8	1	wykarczować	tak		118/1	obręb 1.0010 Stolarzowice
184	1	świerk pospolity	świerk pospolity	pineae abies	19	60		2	20	x	wykarczować	tak		118/1	obręb 1.0010 Stolarzowice
185	1	dąb szypułkowy	dąb szypułkowy	quercus robur	37	116		6	25	2	wykarczować	tak		118/1	obręb 1.0010 Stolarzowice
186	1	świerk pospolity	świerk pospolity	pineae abies	38	119		--	25	x	wykarczować	tak	wylamany	118/1	obręb 1.0010 Stolarzowice
187	1	dąb szypułkowy	dąb szypułkowy	quercus robur	10	31		2	8	2	wykarczować	tak		118/1	obręb 1.0010 Stolarzowice

Nr inv.	Ilość drzew /szt/	Identyfikacja drzewa lub krzewu	Rodzaj/gatunek drzewa lub krzewu	Srednica [cm]	Obwód [cm]	Pow. skłony kierunku lub kierunku	Srednica korony [m]	wysokosc [m]	Stan zdrowoty	Dyspozycje	decyzja na wycinke	Uwagi	nr dziatki	numer obrębu
nr		Nazwa polska	Nazwa latńska	[cm]	[cm]	[m2]	[m]	[m]	nr					
188	1	lipa drobnolistna	tilia cordata	10	31		3	8	1	wykarczować	tak	obw 41 cm / 5 cm	118/1	obręb 1.0010 Stolarzowice
193	1	grab pospolity	Carpinus betulus	26+10	82+31		5	18	1	wykarczować	tak		118/1	obręb 1.0010 Stolarzowice
198	1	grab pospolity	Carpinus betulus	33	104		6	18	1	wykarczować	tak		118/1	obręb 1.0010 Stolarzowice
199	1	brzoza brodawkowata	betula pendula	42	132		5	20	1	wykarczować	tak		118/1	obręb 1.0010 Stolarzowice
202	1	grab pospolity	Carpinus betulus	26	82		5	18	1	wykarczować	tak		118/1	obręb 1.0010 Stolarzowice
203	1	świerk pospolity	picea abies	21	66		3	18	2	wykarczować	tak		118/1	obręb 1.0010 Stolarzowice
204	1	grab pospolity	Carpinus betulus	21	66		5	16	0	wykarczować	tak		118/1	obręb 1.0010 Stolarzowice
205	1	grab pospolity	Carpinus betulus	13	41		4	12	0	wykarczować	tak		118/1	obręb 1.0010 Stolarzowice
206	1	dąb szypułkowy	quercus robur	72	226		15	18	1/2	wykarczować	tak		118/1	obręb 1.0010 Stolarzowice
207	1	sosna pospolita	pinus silvestris	42	132		3	18	x	wykarczować	tak		118/1	obręb 1.0010 Stolarzowice
208	1	czeremcha pospolita	prunus padus racemosa	18	57		3	16	1	wykarczować	tak		118/1	obręb 1.0010 Stolarzowice
209	1	głóg jednoszyjkowy	crataegus monogyna	12	38		2	10	2	wykarczować	tak		118/1	obręb 1.0010 Stolarzowice
212	1	głóg jednoszyjkowy	crataegus monogyna	17+12	53+38		3	8	1	wykarczować	tak	gniazdo	118/1	obręb 1.0010 Stolarzowice
213	1	głóg jednoszyjkowy	crataegus monogyna	15+5	47+16		3	8	1/2	wykarczować	tak		118/1	obręb 1.0010 Stolarzowice
214	1	dąb szypułkowy	quercus robur	56	176		8	25	1	wykarczować	tak		118/1	obręb 1.0010 Stolarzowice
215	1	świerk pospolity	picea abies	18	57		5	18	1	wykarczować	tak		118/1	obręb 1.0010 Stolarzowice
216	1	dąb szypułkowy	quercus robur	51	180		8	25	1	wykarczować	tak		118/1	obręb 1.0010 Stolarzowice
217 a	1	głóg jednoszyjkowy	crataegus monogyna	10+8	31+25		3	8	1	wykarczować	tak		118/1	obręb 1.0010 Stolarzowice
217 b	1	głóg jednoszyjkowy	crataegus monogyna	12	38		3	8	1	wykarczować	tak		118/1	obręb 1.0010 Stolarzowice
217 c	1	głóg jednoszyjkowy	crataegus monogyna	16	50		3	8	1	wykarczować	tak		118/1	obręb 1.0010 Stolarzowice
218	1	dąb szypułkowy	quercus robur	52	163		7	25	1	wykarczować	tak		118/1	obręb 1.0010 Stolarzowice
219	1	brzoza brodawkowata	betula pendula	37	116		3	25	1	wykarczować	tak		163/1	obręb 1.0010 Stolarzowice
220	1	brzoza brodawkowata	betula pendula	50	157		3	25	1	wykarczować	tak		163/1	obręb 1.0010 Stolarzowice
221	1	dąb szypułkowy	quercus robur	29	91		4	18	1	wykarczować	tak		163/1	obręb 1.0010 Stolarzowice
222	1	głóg jednoszyjkowy	crataegus monogyna	16+8	50+25		2	6	x	wykarczować	tak		163/1	obręb 1.0010 Stolarzowice
223	1	świerk pospolity	picea abies	30	94		4	20	x	wykarczować	tak		163/1	obręb 1.0010 Stolarzowice

Nr inw.	Ilość drzew /szt/	Rodzaj/gatunek drzewa lub krzewu	Rodzaj/gatunek drzewa lub krzewu 2	Srednica [cm]	Obwód	Pow. składowy, kronowa lub korony	Srednica korony [m]	wysokość [m]	Stan zdrowotny	Ekspozycja	decyzja na wycinkę	Uwagi	nr działki	numer obrębu
nr		Nazwa polska	Nazwa łacińska	[cm]	[cm]	[m ²]	[m]	[m]	nr					
224	1	świerk pospolity	pine abies	27	85		4	20	2	wykarczować	tak		163/1	obręb 1.0010 Stolarzowice
225	1	brzoza brodawkowata	betula pendula	21	66		3	20	2	wykarczować	tak		163/1	obręb 1.0010 Stolarzowice
226	1	brzoza brodawkowata	betula pendula	45	141		4	20	1	wykarczować	tak		163/1	obręb 1.0010 Stolarzowice
227	1	brzoza brodawkowata	betula pendula	27	85		3	20	1	wykarczować	tak		163/1	obręb 1.0010 Stolarzowice
228	1	świerk pospolity	pine abies	30	94		3	18	2	wykarczować	tak		163/1	obręb 1.0010 Stolarzowice
229	1	świerk pospolity	pine abies	27	85		3	18	1	wykarczować	tak		163/1	obręb 1.0010 Stolarzowice
230	1	głóg jednoszyjkowy	crataegus monogyna	19+12+7	60+38+22		4	12	1/2	wykarczować	tak		163/1	obręb 1.0010 Stolarzowice
231	1	brzoza brodawkowata	betula pendula	41	129		4	20	1	wykarczować	tak		163/1	obręb 1.0010 Stolarzowice
232	1	świerk pospolity	pine abies	23	72		4	18	1	wykarczować	tak		163/1	obręb 1.0010 Stolarzowice
233	1	czeremcha pospolita	prunus padus racemosa	21	66		4	18	1	wykarczować	tak		163/1	obręb 1.0010 Stolarzowice
234	1	czeremcha pospolita	prunus padus racemosa	21	66		4	18	1	wykarczować	tak		163/1	obręb 1.0010 Stolarzowice
235	1	dąb szypułkowy	quercus robur	15	47		4	12	1	wykarczować	tak		163/1	obręb 1.0010 Stolarzowice
236	1	czeremcha pospolita	prunus padus racemosa	16+9	50+28		4	6	3	wykarczować	tak		163/1	obręb 1.0010 Stolarzowice
237	1	topola osika	populus tremula	30	94		4	20	1	wykarczować	tak		163/1	obręb 1.0010 Stolarzowice
238	1	topola osika	populus tremula	27	85		3	18	2	wykarczować	tak		163/1	obręb 1.0010 Stolarzowice
239	1	topola osika	populus tremula	23	72		3	18	2	wykarczować	tak		163/1	obręb 1.0010 Stolarzowice
240	1	czeremcha pospolita	prunus padus racemosa	32	101		--	18	3	wykarczować	tak	złamana, leży	163/1	obręb 1.0010 Stolarzowice
241	1	czeremcha pospolita	prunus padus racemosa	30	94		15	10	2	wykarczować	tak		163/1	obręb 1.0010 Stolarzowice
242	1	czeremcha pospolita	prunus padus racemosa	19	60		3	15	2	wykarczować	tak		163/1	obręb 1.0010 Stolarzowice
243	1	sosna pospolita	pinus silvestris	38	119		4	20	1	wykarczować	tak		163/1	obręb 1.0010 Stolarzowice
244	1	sosna pospolita	pinus silvestris	36	113		--	6	x	wykarczować	tak		163/1	obręb 1.0010 Stolarzowice
245	1	głóg jednoszyjkowy	crataegus monogyna	9+9	28+28		2	5	2	wykarczować	tak		163/1	obręb 1.0010 Stolarzowice
246	1	głóg jednoszyjkowy	crataegus monogyna	20+15	63+47		4	10	2	wykarczować	tak		163/1	obręb 1.0010 Stolarzowice
247	1	brzoza brodawkowata	betula pendula	31	97		3	25	1	wykarczować	tak		163/1	obręb 1.0010 Stolarzowice
248	1	sosna pospolita	pinus silvestris	39+27	123+85		5	25	3	wykarczować	tak	złamane	163/1	obręb 1.0010 Stolarzowice
249	1	głóg jednoszyjkowy	crataegus monogyna	14	44		2	12	1	wykarczować	tak		163/1	obręb 1.0010 Stolarzowice

Nr inv.	Ilość drzew /szt/	Rodzaj/gatunek drzewa lub krzewu	Rodzaj/gatunek drzewa lub krzewu 2	Srednica [cm]	Obwód [cm]	Pow. skrajny, kierownik lub samosiew	Srednica korony [m]	wysokość [m]	Stan zdrowotny	Dyspozycja	decyzja na wynikę	Uwagi	nr działki	numer obrębu
nr		Nazwa polska	Nazwa łacińska						nr					
250	1	dąb szypułkowy	quercus robur	41	129		5	25	0	wykarczować	tak		163/1	obręb 1.0010 Stolarzowice
251	1	brzoza brodawkowata	betula pendula	55	173		6	25	1	wykarczować	tak		163/1	obręb 1.0010 Stolarzowice
252	1	głóg jednoszyjkowy	crataegus monogyna	10+10	31+31		3	8	x	wykarczować	tak		163/1	obręb 1.0010 Stolarzowice
253	1	sosna pospolita	pinus silvestris	39	123		3	25	1/2	wykarczować	tak		163/1	obręb 1.0010 Stolarzowice
260	1	grab pospolity	Carpinus betulus	13	41		3	10	1	wykarczować	tak		163/1	obręb 1.0010 Stolarzowice
262	1	głóg jednoszyjkowy	crataegus monogyna	22	69		2	12	3	wykarczować	tak	złamana	394/5	obręb 1.0007 Rokitnica
263	1	głóg jednoszyjkowy	crataegus monogyna	13	41		3	10	2	wykarczować	tak		394/5	obręb 1.0007 Rokitnica
264	1	głóg jednoszyjkowy	crataegus monogyna	16	50		4	10	2	wykarczować	tak		394/5	obręb 1.0007 Rokitnica
265	1	głóg jednoszyjkowy	crataegus monogyna	18	57		3	12	3	wykarczować	tak		394/5	obręb 1.0007 Rokitnica
266	1	grab pospolity	Carpinus betulus	14	44		3	12	1	wykarczować	tak		394/5	obręb 1.0007 Rokitnica
267	1	grab pospolity	Carpinus betulus	22	69		6	25	0	wykarczować	tak		394/5	obręb 1.0007 Rokitnica
268	1	brzoza brodawkowata	betula pendula	20	63		4	25	1	wykarczować	tak		394/5	obręb 1.0007 Rokitnica
287	1	głóg jednoszyjkowy	crataegus monogyna	22	69		4	6	x	wykarczować	tak		394/5	obręb 1.0007 Rokitnica
288	1	klon pospolity	acer platanoides	13	41		4	15	0	wykarczować	tak		394/5	obręb 1.0007 Rokitnica
290	1	czeremcha pospolita	prunus padus racemosa	11+6	35+19		6	10	1	wykarczować	tak		394/5	obręb 1.0007 Rokitnica
291		grupa samosiewów	----			150	5	5	0	wykarczować	nie		394/5	obręb 1.0007 Rokitnica
292	1	leszczyna pospolita	corylus avellana	21+15+10	66+47+31		6	16	1	wykarczować	nie		394/5	obręb 1.0007 Rokitnica
293	1	leszczyna pospolita	corylus avellana	26+5	82+16		7	20	1	wykarczować	nie		394/5	obręb 1.0007 Rokitnica
294	1	pień	----	92+25	289+79		6	12	x	wykarczować	tak	łopola czarna (prawdopodobnie)	79/38	obręb 1.0014 Wieszowa
295	1	czeremcha pospolita	prunus padus racemosa	22	69		7	16	1	wykarczować	tak		394/5	obręb 1.0007 Rokitnica
296	1	czeremcha pospolita	prunus padus racemosa	9+9+7	28+28+22		5	8	1	wykarczować	tak		394/5	obręb 1.0007 Rokitnica
297	1	czeremcha pospolita	prunus padus racemosa	38	119		12	8	3	wykarczować	tak	pochylona na ogrodzenie	79/38	obręb 1.0014 Wieszowa
298	1	czeremcha pospolita	prunus padus racemosa	22	69		7	18	1	wykarczować	tak		394/5	obręb 1.0007 Rokitnica
299	1	jarząb szwedzki	sorbus intermedia	29	91		6	16	1/2	wykarczować	tak		79/38	obręb 1.0014 Wieszowa
300	1	klon pospolity	acer platanoides	30	94		10	18	0	wykarczować	tak		79/38	obręb 1.0014 Wieszowa
301	1	brzoza brodawkowata	betula pendula	47	148		--	8	x	wykarczować	tak		79/38	obręb 1.0014 Wieszowa

Nr inv.	Ilość drzew /szt/	Ilość/gatunek drzewa lub krzewu	Rodzaj/gatunek drzewa lub krzewu	Srednica [cm]	Obwód [cm]	Pow. długości. korony lub karczowiska [m2]	Srednica korony [m]	wysokosc [m]	Stan zdrowoty	Wykazanie	decyzja na wycinke	Uwagi	nr dziaki	numer obrębu
nr		Nazwa polska	Nazwa latinska	[cm]	[cm]	[m2]	[m]	[m]	nr					
302	1	brzoza brodawkowata	betula pendula	58	182		6	25	1	wykarczować	tak		79/38	obręb 1.0014 Wieszowa
303	1	kasztanowiec biały	aesculus hippocastanum	23	72		4	12	x	wykarczować	tak		79/38	obręb 1.0014 Wieszowa
304	1	kasztanowiec biały	aesculus hippocastanum	46	145		10	25	1	wykarczować	tak		124/39	obręb 1.0014 Wieszowa
306	1	brzoza brodawkowata	betula pendula	57	179		5	25	1	wykarczować	tak		124/39	obręb 1.0014 Wieszowa
323	1	grab pospolity	Carpinus betulus	35	110		--	5	x	wykarczować	tak		124/39	obręb 1.0014 Wieszowa
325	1	leszczyna pospolita	corylus avellana	11+10+9	35+31+28		6	7	1	wykarczować	nie		124/39	obręb 1.0014 Wieszowa
326	1	czeremcha pospolita	prunus padus racemosa	17	53		5	18	1	wykarczować	tak		124/39	obręb 1.0014 Wieszowa
331	1	klon jesionolistny	acer negundo	25	79		6	20	1	wykarczować	tak		124/39	obręb 1.0014 Wieszowa
332	1	klon jesionolistny	acer negundo	40+34	126+107		--	5	x	wykarczować	tak		124/39	obręb 1.0014 Wieszowa
333		leszczyna pospolita	corylus avellana			100	5	10	1	wykarczować	nie		124/39	obręb 1.0014 Wieszowa
334	1	grab pospolity	Carpinus betulus	14	44		3	20	1	wykarczować	tak		124/39	obręb 1.0014 Wieszowa
335	1	grab pospolity	Carpinus betulus	12	38		3	20	1	wykarczować	tak		124/39	obręb 1.0014 Wieszowa
336	1	grab pospolity	Carpinus betulus	15	47		3	20	1	wykarczować	tak		124/39	obręb 1.0014 Wieszowa
337	1	pień	----	105	330		--	5	x	wykarczować	tak	wylamany	124/39	obręb 1.0014 Wieszowa
338	1	czeremcha pospolita	prunus padus racemosa	22+15+14+12	69+47+44+38		8	12	1	wykarczować	tak		124/39	obręb 1.0014 Wieszowa
343		leszczyna pospolita	corylus avellana			50	25	5	1	wykarczować	nie	rozłożysta, wylamana	394/5	obręb 1.0007 Rokitnica
344	3	wierzba iwa	salix caprea	17, 15+10, 13	53,47+31,41		4	8	1	wykarczować	nie		394/5	obręb 1.0007 Rokitnica
345		leszczyna pospolita	corylus avellana			20	5	8	1	wykarczować	nie		394/5	obręb 1.0007 Rokitnica
353	1	klon pospolity	acer platanoides	15	47		4	12	0	wykarczować	tak		394/5	obręb 1.0007 Rokitnica
354	1	wierzba iwa	salix caprea	15	47		4	12	1	wykarczować	nie		394/5	obręb 1.0007 Rokitnica
355	1	wierzba iwa	salix caprea	20+8	63+25		4	12	1	wykarczować	tak		394/5	obręb 1.0007 Rokitnica
356		leszczyna pospolita	corylus avellana			35		8	1	wykarczować	nie		394/5	obręb 1.0007 Rokitnica
357	1	czeremcha pospolita	prunus padus racemosa	15	47		3	12	1	wykarczować	nie		394/5	obręb 1.0007 Rokitnica
358	1	czeremcha pospolita	prunus padus racemosa	11	35		3	12	1	wykarczować	tak		394/5	obręb 1.0007 Rokitnica
359	1	czeremcha pospolita	prunus padus racemosa	12+13	38+41		3	12	1	wykarczować	tak		394/5	obręb 1.0007 Rokitnica
360	1	wierzba iwa	salix caprea	21	66		4	15	2	wykarczować	tak	wygięta, położona	394/5	obręb 1.0007 Rokitnica

Nr inv.	Ilość drzew /szt/	Rodzaj/gatunek drzewa lub krzewu	Rodzaj/gatunek drzewa lub krzewu	Srednica [cm]	Obwód [cm]	Wzrost drzewa lub krzewu [m]	Srednica korony [m]	Wysokość [m]	Stan zdrowotny	Dyspozycja	decyzja na wycinkę	Uwagi	nr działki	numer obrębu
nr		Nazwa polska	Nazwa łacińska						nr					
361	1	czerechcha pospolita	prunus padus racemosa	12+23+8+8+10	38+72+25+25+31		4	15	0	wykarczować	tak		394/5	obręb 1.0007 Rokitnica
362	1	czerechcha pospolita	prunus padus racemosa	15+17	47+53		4	15	0	wykarczować	tak		394/5	obręb 1.0007 Rokitnica
363		leszczyna pospolita	corylus avellana			80		12	0	wykarczować	nie	grupa	394/5	obręb 1.0007 Rokitnica
364	1	wierzba krucha	salix fragilis	47	148		8	20	1	wykarczować	tak		394/5	obręb 1.0007 Rokitnica
365	1	kasztanowiec biały	aesculus hippocastanum	63	198		5	18	2	wykarczować	tak	wylaman, część żyje	394/5	obręb 1.0007 Rokitnica
366		grupa krzewów	----			90		8	0	wykarczować	tak	dereń, jaśminowiec	394/5	obręb 1.0007 Rokitnica
367	1	czerechcha pospolita	prunus padus racemosa	12+11+8	38+35+25		3	12	0	wykarczować	tak		394/5	obręb 1.0007 Rokitnica
371	1	czerechcha pospolita	prunus padus racemosa	12+11+10+6+6+6	38+35+31+19+19+19+19		4	12	0	wykarczować	tak		394/5	obręb 1.0007 Rokitnica
372	1	klon jawor	acer pseudoplatanus	32	101		8	25	0	wykarczować	tak		456/6	obręb 1.0007 Rokitnica
373	1	wisnia plasia	Prunus avium	65	204		12	25	1	wykarczować	tak		456/6	obręb 1.0007 Rokitnica
374	1	klon pospolity	acer platanoides	44	138		8	25	1	wykarczować	tak		394/5	obręb 1.0007 Rokitnica
375	1	brzoza brodawkowata	betula pendula	34	107		5	25	1	wykarczować	tak		394/5	obręb 1.0007 Rokitnica
376	1	brzoza brodawkowata	betula pendula	51	160		7	25	1	wykarczować	tak		394/5	obręb 1.0007 Rokitnica
377	1	kasztanowiec biały	aesculus hippocastanum	40+24	126+75		10	20	1	wykarczować	tak		394/5	obręb 1.0007 Rokitnica
378	1	czerechcha pospolita	prunus padus racemosa	25+22+21+18	79+69+66+57		10	18	2	wykarczować	tak	dwa ostatnie konary wylamane	394/5	obręb 1.0007 Rokitnica
379	1	czerechcha pospolita	prunus padus racemosa	12	38		2	12	0	wykarczować	tak	53 cm / 5 cm	394/5	obręb 1.0007 Rokitnica
380	1	czerechcha pospolita	prunus padus racemosa	12	38		3	12	0	wykarczować	tak	54 cm / 5 cm	394/5	obręb 1.0007 Rokitnica
381	1	grab pospolity	Carpinus betulus	31	97		7	16	1	wykarczować	tak		124/39	obręb 1.0014 Wieszowa
382	1	grab pospolity	Carpinus betulus	35	110		8	25	1	wykarczować	tak		124/39	obręb 1.0014 Wieszowa
383	1	grab pospolity	Carpinus betulus	31	97		6	20	2	wykarczować	tak		124/39	obręb 1.0014 Wieszowa
384	1	brzoza brodawkowata	betula pendula	33	104		--	20	x	wykarczować	tak		124/39	obręb 1.0014 Wieszowa
387	1	grab pospolity	Carpinus betulus	33	104		8	25	1	wykarczować	tak		124/39	obręb 1.0014 Wieszowa
388	1	grab pospolity	Carpinus betulus	29	91		8	25	1	wykarczować	tak		124/39	obręb 1.0014 Wieszowa
389	1	grab pospolity	Carpinus betulus	45	141		10	25	1	wykarczować	tak		124/39	obręb 1.0014 Wieszowa
390	1	czerechcha pospolita	prunus padus racemosa	17	53		4	18	1	wykarczować	tak		124/39	obręb 1.0014 Wieszowa
391	1	czerechcha pospolita	prunus padus racemosa	17	53		4	18	1	wykarczować	tak		124/39	obręb 1.0014 Wieszowa

Nr inv.	Ilość drzew /szt/	Rodzaj/gatunek drzewa lub krzewu	Rodzaj/gatunek drzewa lub krzewu	Srednica [cm]	Obwód [cm]	Pow. skłupiny, karczowisko lub zabudowa [m ²]	Srednica korony [m]	wysokosc [m]	Stan zdrowotny	Dyspozycja	decyzja na wycinke	Uwagi	nr dziaki	numer obrębu
nr		Nazwa polska	Nazwa latinska	[cm]	[cm]		[m]	[m]	nr		tak	51 cm / 5 cm	124/39	obręb 1.0014 Wieszowa
392	1	czerecha pospolita	prunus padus racemosa	12	38		3	18	1	wykarczować	tak			obręb 1.0014 Wieszowa
393	1	czerecha pospolita	prunus padus racemosa	19	60		5	20	1	wykarczować	tak		124/39	obręb 1.0014 Wieszowa
394	1	czerecha pospolita	prunus padus racemosa	14	44		4	18	1	wykarczować	tak		124/39	obręb 1.0014 Wieszowa
395	1	czerecha pospolita	prunus padus racemosa	13	41		4	16	1	wykarczować	tak		124/39	obręb 1.0014 Wieszowa
396	1	dąb szypułkowy	quercus robur	25	79		5	20	0	wykarczować	tak		124/39	obręb 1.0014 Wieszowa
397	1	klon pospolity	acer platanoides	21	66		4	20	0	wykarczować	tak	stare gniazdo na szczycie	124/39	obręb 1.0014 Wieszowa
398	2	czerecha pospolita	prunus padus racemosa	8, 7	25, 22		2	7	1	wykarczować	nie		124/39	obręb 1.0014 Wieszowa
399	1	czerecha pospolita	prunus padus racemosa	14	44		3	16	1	wykarczować	tak		124/39	obręb 1.0014 Wieszowa
400	1	grab pospolity	Carpinus betulus	13	41		3	20	0	wykarczować	tak		124/39	obręb 1.0014 Wieszowa
401		leszczyna pospolita	corylus avellana			100	5	6	0	wykarczować	nie		124/39	obręb 1.0014 Wieszowa
402	1	głóg jednoszyjkowy	crataegus monogyna	13	41		3	10	1/2	wykarczować	tak		124/39	obręb 1.0014 Wieszowa
403	1	czerecha pospolita	prunus padus racemosa	14	44		4	12	0	wykarczować	tak		124/39	obręb 1.0014 Wieszowa
404	1	czerecha pospolita	prunus padus racemosa	13+12+6	41+38+19		6	12	0	wykarczować	tak		124/39	obręb 1.0014 Wieszowa
405	1	czerecha pospolita	prunus padus racemosa	10+11	31+35		4	12	1	wykarczować	tak		124/39	obręb 1.0014 Wieszowa
406	1	czerecha pospolita	prunus padus racemosa	11	35		3	10	1	wykarczować	nie		124/39	obręb 1.0014 Wieszowa
407	1	czerecha pospolita	prunus padus racemosa	10	31		3	10	1	wykarczować	tak		124/39	obręb 1.0014 Wieszowa
408	1	grab pospolity	Carpinus betulus	13	41		4	12	1	wykarczować	tak	73 cm / 5 cm	124/39	obręb 1.0014 Wieszowa
409	1	grab pospolity	Carpinus betulus	7+7	22+22		3	7	1	wykarczować	tak	60 cm / 5 cm	124/39	obręb 1.0014 Wieszowa
410	1	jesion pensylwański	fraxinus pennsylvanica	10	31		3	16	0	wykarczować	nie	48 cm / 5 cm	124/39	obręb 1.0014 Wieszowa
412	1	olsza szara	alnus incana	18	57		5	16	1/2	wykarczować	tak		394/5	obręb 1.0007 Rokitnica
413	1	czerecha pospolita	prunus padus racemosa	12	38		3	12	1	wykarczować	tak		394/5	obręb 1.0007 Rokitnica
414	1	olsza szara	alnus incana	9	28		3	12	1	wykarczować	nie		394/5	obręb 1.0007 Rokitnica
415	1	olsza szara	alnus incana	23	72		6	20	1	wykarczować	tak		394/5	obręb 1.0007 Rokitnica
416	1	czerecha pospolita	prunus padus racemosa	16	50		4	12	1	wykarczować	tak		394/5	obręb 1.0007 Rokitnica
417	1	olsza szara	alnus incana	22+13	69+41		6	16	1	wykarczować	tak		394/5	obręb 1.0007 Rokitnica
418	1	lipa drobnolistna	lilja cordata	24	75		7	20	1	wykarczować	tak	dawne 374	394/5	obręb 1.0007 Rokitnica

Nr inv.	ilość drzew /szt/ /szt/	Rodzaj/gatunek drzewa lub krzewu	Rodzaj/gatunek drzewa lub krzewu ?	Średnica [cm]	Obwód [cm]	Pow. stabilny, karczowe lub występy	Średnica korony [m]	wysokość [m]	Stan zdrowotny	Dyspozycja	decyzja na wycinkę	Uwagi	nr działki	numer obrębu
nr		Nazwa polska	Nazwa łacińska						nr					
419	1	czerechcha pospolita	prunus padus racemosa	13+13	41+41		5	12	0	wykarczować	tak	dawne 375	394/5	obręb 1.0007 Rokitnica
420	1	brzoza brodawkowata	betula pendula	35	110		4	20	0	wykarczować	tak		163/1	obręb 1.0010 Stolarzowice
421	1	klon jawor	acer pseudoplatanus	28	88		4	20	1	wykarczować	tak		163/1	obręb 1.0010 Stolarzowice
424		dereń biały	cornus alba			550		2	1	wykarczować	tak	dawne 376	394/5	obręb 1.0007 Rokitnica
425	1	topola maksymowicza	Populus maximowiczii	37			5	25	1	wykarczować	tak		4240/65	obręb 1.0007 Rokitnica
426	1	topola maksymowicza	Populus maximowiczii	22			4	20	3	wykarczować	tak		4240/65	obręb 1.0007 Rokitnica
427	1	topola maksymowicza	Populus maximowiczii	26			3	25	1	wykarczować	tak		4240/65	obręb 1.0007 Rokitnica
	309	szluk drzew			368									
										1275	m2			

Legenda zapisu dla kolumny średnica/ obwód drzewa	
zapis średnicy pnia 6+8+1...	oznacza drzewa wielopienne o wspólnej bryle korzeniowej.
natomiast zapis 11. 6. 8	oznacza średnice drzew o oddzielnej bryle korzeniowej.
zapis 4x16	oznacza 4 pnie o średnicy 16 cm

Legenda stanu zdrowotnego drzew				ocena vitalności drzewa wg. skali Roloffa (1989 r)	
ozn	stan zdrowotny	faza	opis	rozwiniecie	
0	dobry i bardzo dobry	eksploracji	intensywny rozwój korony		silny przyrost pędów na długość, zdrowe, zarówno wierzchołkowe jak i boczne pędy rosną dynamicznie i równomiernie, wywarzając głównie długopędy. Lalim drzewo wywarza gęste, równomierne listowie.
1	średni	degeneracji	osłabiony rozwój korony		drzewo o lekko zahamowanym przyroście pędów, pędy boczne mocniej skrócone niż wierzchołkowe, przez co gałęzie mają skrócony pokój, a między nimi pojawiają się wolne przestrzenie w koronie, także w stanie ulistnionym.
2	słaby z możliwością powrotu do 1	siłnacji	brak rozwoju korony		drzewo o wyraźnie zahamowanym przyroście wszystkich pędów (występują tylko krótkopędy), wzrost drzewa na wysokość stagnuje, w stanie ulistnionym widac wyraźne luki i miejsca przerzedzone. W tej fazie w przypadku poprawy warunków wzrosło drzewo ma potencjał regeneracji i powrotu do fazy 1
3	bardzo słaby	rezygnacji	zamieranie korony		drzewo obumierające, z zanikającymi fragmentami korony bez możliwości regeneracji i powrotu do fazy 2

Budowa sieci ciepłowniczej do osiedli Rokitnica i Helenka w Zabrze połączona z likwidacją dwóch kotłowni osiedlowych, z podziałem na etapy
 Etap II- Sieć ciepłownicza osiedlowa od punktu rozdziału do kotłowni na Os. Rokitnica przy ul. Budowlanej 72 w Zabrzu

Tabela nr	3	Dyspozycje dla drzew i krzewów
-----------	---	--------------------------------

ZESTAWIENIE ZINWENTARYZOWANEJ ZIELENI

Liczba drzew w przedziałach:

średnice	obwód	ilość szt.
0 - 15cm	0 - 47	157
16 - 25 cm	50 - 79	122
26 - 35 cm	82 - 110	91
36 - 45 cm	113 - 141	86
46 - 55 cm	144 - 173	24
56 - 65 cm	176 - 204	12
66 - 999 cm	207 - 3140	8

Razem suma pni:	500
-----------------	-----

Razem suma sztuk drzew:	421
-------------------------	-----

Powierzchnia skupin, krzewów, grup samosiewów:

rodzaj obszaru	ilość m ²
Drzewa o pokr. krzewiastym i zwarte grupy samosiewów	643
ogródki działkowe i sady	0
Krzewy i żywopłoty (strzyżone i niestrzyżone)	640

Razem:	1283
--------	------

GOSPODARKA ZIELENIĄ

Zestawienie zadanych dyspozycji w zależności od obwodów pni:

Liczba drzew w przedziałach:

średnice	obwód	ilość [pni]	nie wymaga zezwolenia		wymaga zezwolenia	
			wykarczować [pni]	wykarczować [pni]	przesadzić [pni]	pozostawić [pni]
0 - 15cm	0 - 47	157	19	106	0	32
16 - 25 cm	50 - 79	122	2	86	0	34
26 - 35 cm	82 - 110	91	1	72	0	18
36 - 45 cm	113 - 141	86	0	59	0	27
46 - 55 cm	144 - 173	24	0	14	0	10
56 - 65 cm	176 - 204	12	0	6	0	6
66 - 999 cm	207 - 3140	8	0	3	0	5
Razem suma pni:		500	22	346	0	132
Razem suma sztuk:		421	17	292	0	112

Zestawienie dyspozycji dla krzewów:

rodzaj obszaru	ogółem [m ²]	nie wymaga zezwolenia		wymaga zezwolenia	
		wykarczować [m ²]	wykarczować [m ²]	przesadzić [m ²]	pozostawić [m ²]
Drzewa o pokroju krzewiastym i zwarte grupy samosiewów	643	635	0	0	8
ogródki działkowe i sady	0	0	0	0	0
Krzewy i żywopłoty (strzyżone i niestrzyżone)	640	0	640	0	0
Razem:	1283	635	640	0	8

III. Rysunki

- Inwentaryzacja i gospodarka zielenią istniejącą
skala 1:500, 6 plansz A3


obniżenie terenu ok. 10–12 m
składowisko śmieci, gruzu z cementarza
niezorganizowany spływ wód opadowych



oznakowana ścieżka rowerowa /piesza

163/1

- numer działki ewidencyjnej objętej wnioskiem
- pojedyncze drzewa do wykarczowania
- numer inwentaryzacyjny
- samosieki drzew lub krzewów do wykarczowania
- drzewa do pozostawienia i ochrony w trakcie procesu inwestycyjnego
- drzewa do pozostawienia, poza zakresem robót ziemnych

PRKR	ZADANIE			wykonat	
	Przyłączenie do sieci c.o. zabudowy mieszkaniowej w Zabrze - Rokitnicy			mgr R. Przyłocki	
TYTUŁ RYSUNKU					opracował
Inwentaryzacja i gospodarka istniejącą zielenią ark. 2					
NR PROJEKTU	NR zamu w sprawie	DATA	SKALA	RYS. NR	G. Nikowall
1927	-	11-2019	1:500	ZI-02	
		EDYCJA			
		1			

numer działki ewidencyjnej objętej wnioskiem



pojedyncze drzewa do wykarczowania

numer inwentaryzacyjny

samosiejki drzew lub krzewów do wykarczowania

drzewa do pozostawienia i ochrony w trakcie procesu inwestycyjnego

drzewa do pozostawienia, poza zakresem robót ziemnych

PRKR	ZADANIE				wykonat		
	Przyłączenie do sieci c.o. zabudowy mieszkaniowej w Zabrze - Rokitnicy				mgr R. Przyłocki		
TYTUŁ RYSUNKU						opracował	
Inwentaryzacja i gospodarka istniejącą zielenią ark. 3							
NR PROJEKTU	NR zamawiającego	DATA	SKALA	RYS. NR			
1927	-	11-2019	1:500	Z1-03	G. Nikowall		
		EDYCJA					
		1					

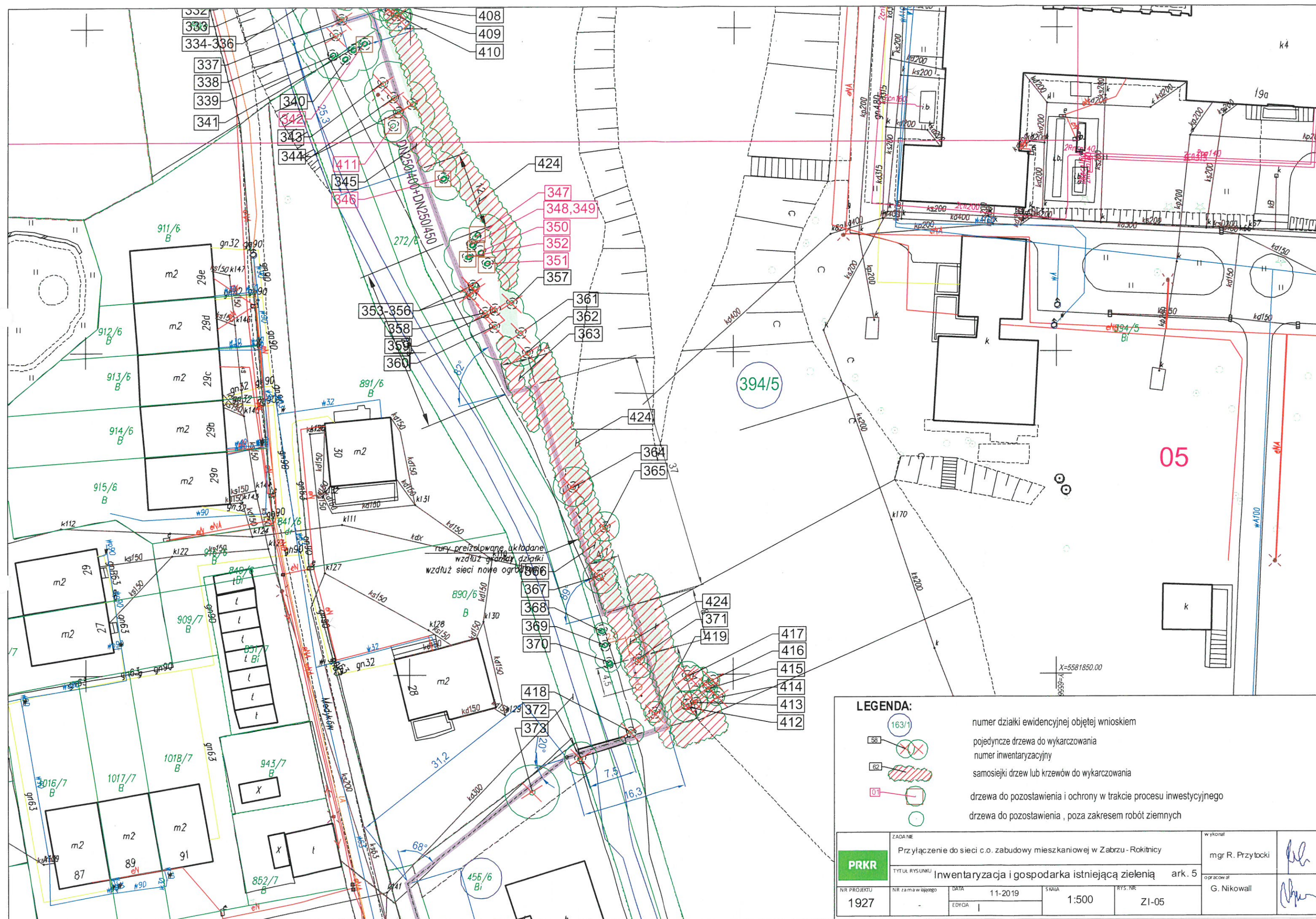
04

rury preizolowane układane po śladzie
obecnego ogrodzenia (oś wykopu 0,5m od ogrodzenia)
wzdłuż sieci nowe ogrodzenie- 1,0m od osi sieci ciepłej

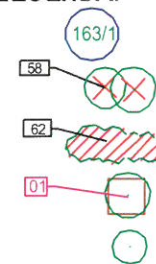
LEGENDA:

- 163/1 numer działki ewidencyjnej objętej wnioskiem
- 58 pojedyncze drzewa do wykarczowania
- 62 numer inwentaryzacyjny
- 62 samosiejki drzew lub krzewów do wykarczowania
- 01 drzewa do pozostawienia i ochrony w trakcie procesu inwestycyjnego
- 01 drzewa do pozostawienia , poza zakresem robót ziemnych

ZADANIE		wzrost	
Przyłączenie do sieci c.o. zabudowy mieszkaniowej w Zabrze-Rokitnicy		mgr R. Przytocki	
TYTUŁ RYSUNKU		o pracował	
Inwentaryzacja i gospodarka istniejącą zielenią		G. Nikowall	
NR PROJEKTU	NR zamawiającego	DATA	SKALA
1927	-	11-2019	1:500
EDYCJA		RYS. NR	
I		ZI-04	

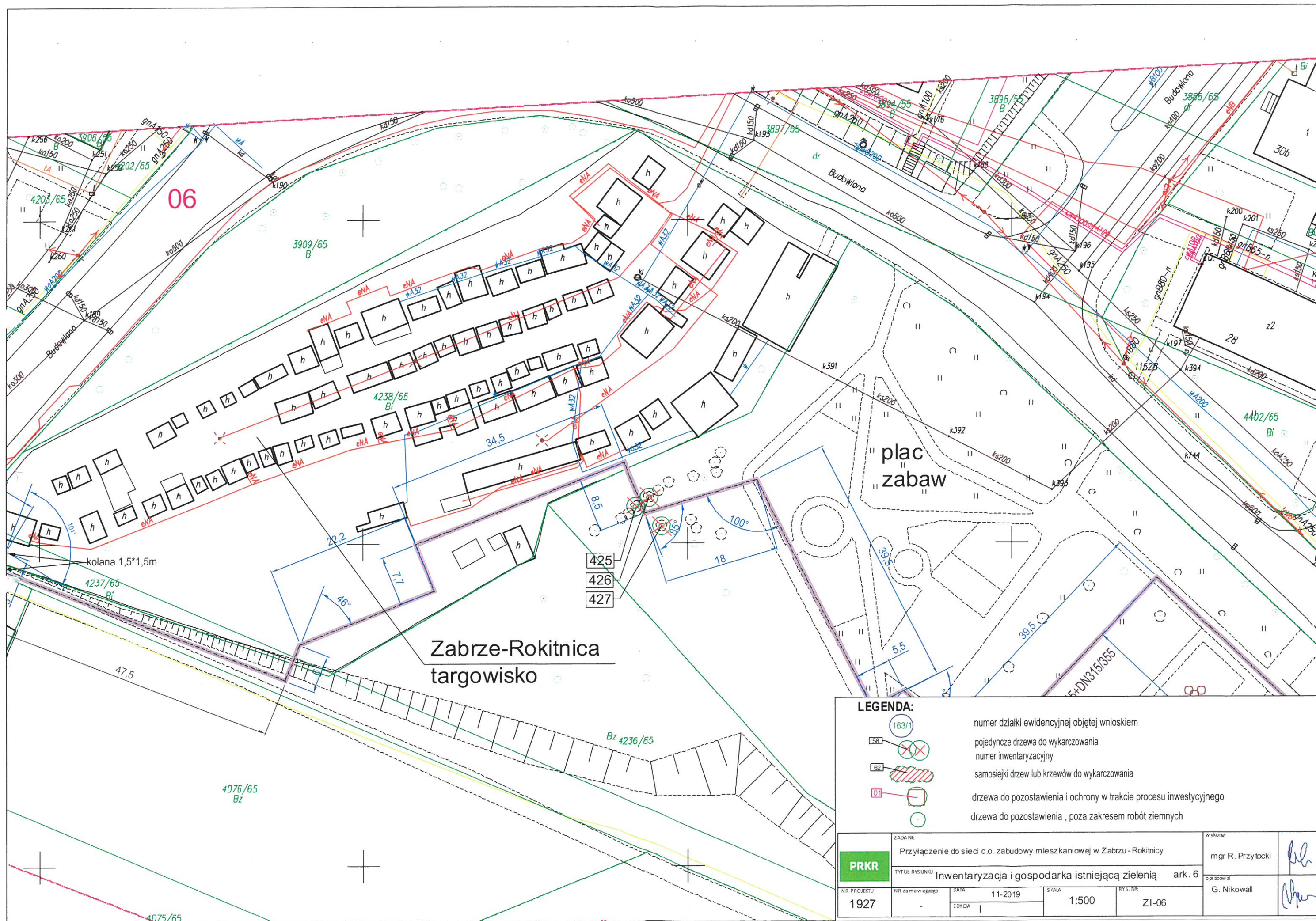


LEGENDA:



- numer działki ewidencyjnej objętej wnioskiem
- pojedyncze drzewa do wykarczowania
- numer inwentaryzacyjny
- samosiejki drzew lub krzewów do wykarczowania
- drzewa do pozostawienia i ochrony w trakcie procesu inwestycyjnego
- drzewa do pozostawienia, poza zakresem robót ziemnych

ZADANIE		Przyłączenie do sieci c.o. zabudowy mieszkaniowej w Zabrze-Rokitnicy		w wykonaniu	
PRKR		TYTUŁ RYSUNKU		mgr R. Przytocki	
Inwentaryzacja i gospodarka istniejącą zielenią		ark. 5		o pracował	
NR PROJEKTU		DATA		G. Nikowall	
1927		11-2019			
NR ZAMAWIENIA		SKALA		ZI-05	
		1:500			
EDYCJA					



LEGENDA:

- 163/1 numer działki ewidencyjnej objętej wnioskiem
- 58 pojedyncze drzewa do wykarczowania
- 62 numer inwentaryzacyjny
- 62 samosiejki drzew lub krzewów do wykarczowania
- 01 drzewa do pozostawienia i ochrony w trakcie procesu inwestycyjnego
- 01 drzewa do pozostawienia, poza zakresem robót ziemnych

PRKR		ZADANIE			wzrost	
		Przyłączenie do sieci c.o. zabudowy mieszkaniowej w Zabrze-Rokitnicy			mgr R. Przytocki	
		TYTUŁ RYSUNKU			opracował	
		Inwentaryzacja i gospodarka istniejącą zielenią			G. Nikowall	
NR PROJEKTU		NR zamawiającego		DATA	SKALA	RYS. NR
1927				11-2019	1:500	ZI-06
				EDYCJA		