Signature Not Verified
Dokument podpisany przez Piotr Chudzyński
Data: 2023.11.16 15:23:14 CET

MAPA DO CELÓW PROJEKTOWYCH
SKALA 1:500

Województwo : kujawsko - pomorskie
Powiat : bydgoski
Gmina : Sicienko
Jedn. ewid. : Sicienko [040307_2]

OBRĘB: DĄBRÓWKA NOWA [Nr 0001]

Odcinek nr 2
Sekcje mapy nr 6.195.19.23.3.4, 4.3
Id.6640.4925.2019 Nr ks. rob. 158/2019
PUWG 2000 s. 6 Ukł wys. PL-EVRF2007-NH

Mapa powstała po zaktualizowaniu numerycznej mapy zasadniczej pozyskanej z PODGiK

Nie wykonano ustalenia obciążeń służebnościami gruntowymi

Nie wyklucza się istnienia w terenie również innych urządzeń podziemnych ułożonych, a nie zgłoszonych do inwentaryzacji geodezyjnej

LEGENDA:
- - - Zakres mapy do celów projektowych

MAPĘ WYKONAŁO 08.10.2019r.

Przedsiębiorstwo Usług Geodezyjno - Kartograficznych i Projektowych
"GRUNTMIAR" s.c. Z. Łaniecki, K. Górski

Łaniecki
ZBIGNIEW ŁANIECKI
GEODETA UPRAWNIONY
85-790 Bydgoszcz. ul. Kromera 6/64
tel. 52 344 50 89, kom. 691 743 566
Świadectwo M.G.P. i B. 14312

Przedsiębiorstwo Usług Geodezyjno-Kartograficznych i Projektowych
GRUNTMIAR s.c.
Z. Łaniecki, K. Górski
85-060 Bydgoszcz, ul. Sobieskiego 6
tel. 052 321 43 75 • NIP 967-00-34-738

Poświadcza się, że niniejszy dokument został opracowany w wyniku prac geodezyjnych i kartograficznych, których rezultaty zawiera operat techniczny wpisany do ewidencji materiałów państwowego zasobu geodezyjnego i kartograficznego

Organ prowadzący państwowy zasób geodezyjny i kartograficzny	STAROSTA BYDGOSKI
Identyfikator ewidencyjny materiału zasobu - operatu technicznego	P.0403.2019. 7805
Data wpisania operatu technicznego do ewidencji materiałów zasobu	14. 10. 2019
Imię, nazwisko i podpis osoby reprezentującej organ	Z up. Starosty Bydgoskiego Alicja Sternal Inspektor

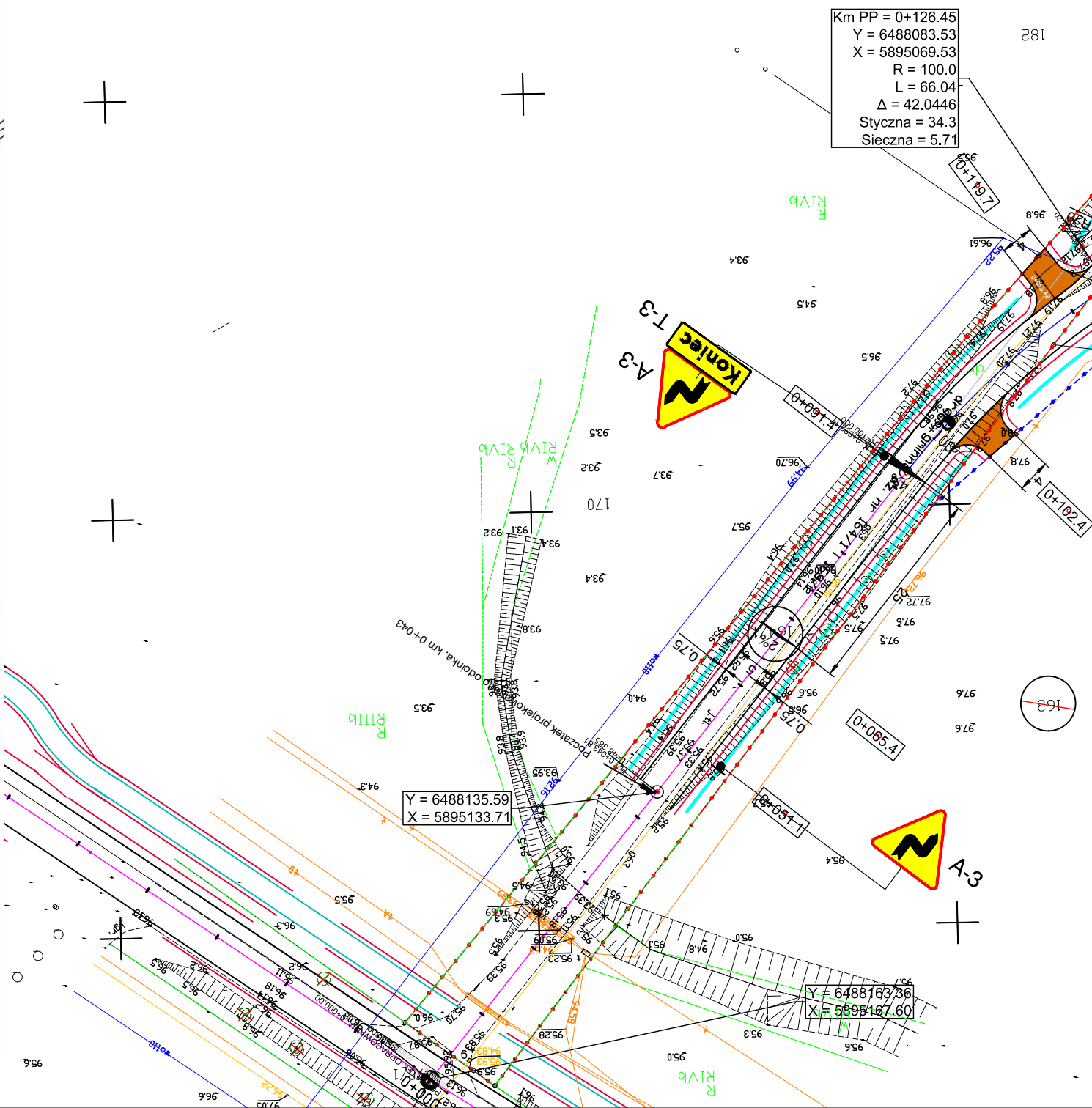

Km PP = 0+126.45
Y = 6488083.53
X = 5895069.53
R = 100.0
L = 66.04
Δ = 42.0446
Styczna = 34.3
Sieczna = 5.71
0+119.7
0+102.4
0+091.4
0+065.4
0+051.1
Koniec
A-3
T-3
dz. nr 164/1
0,75
2%
początek projektowanego odcinka, km 0+043
Y = 6488135.59
X = 5895133.71
Y = 6488163.36
X = 5895167.60
RIVb
RIIIb
170

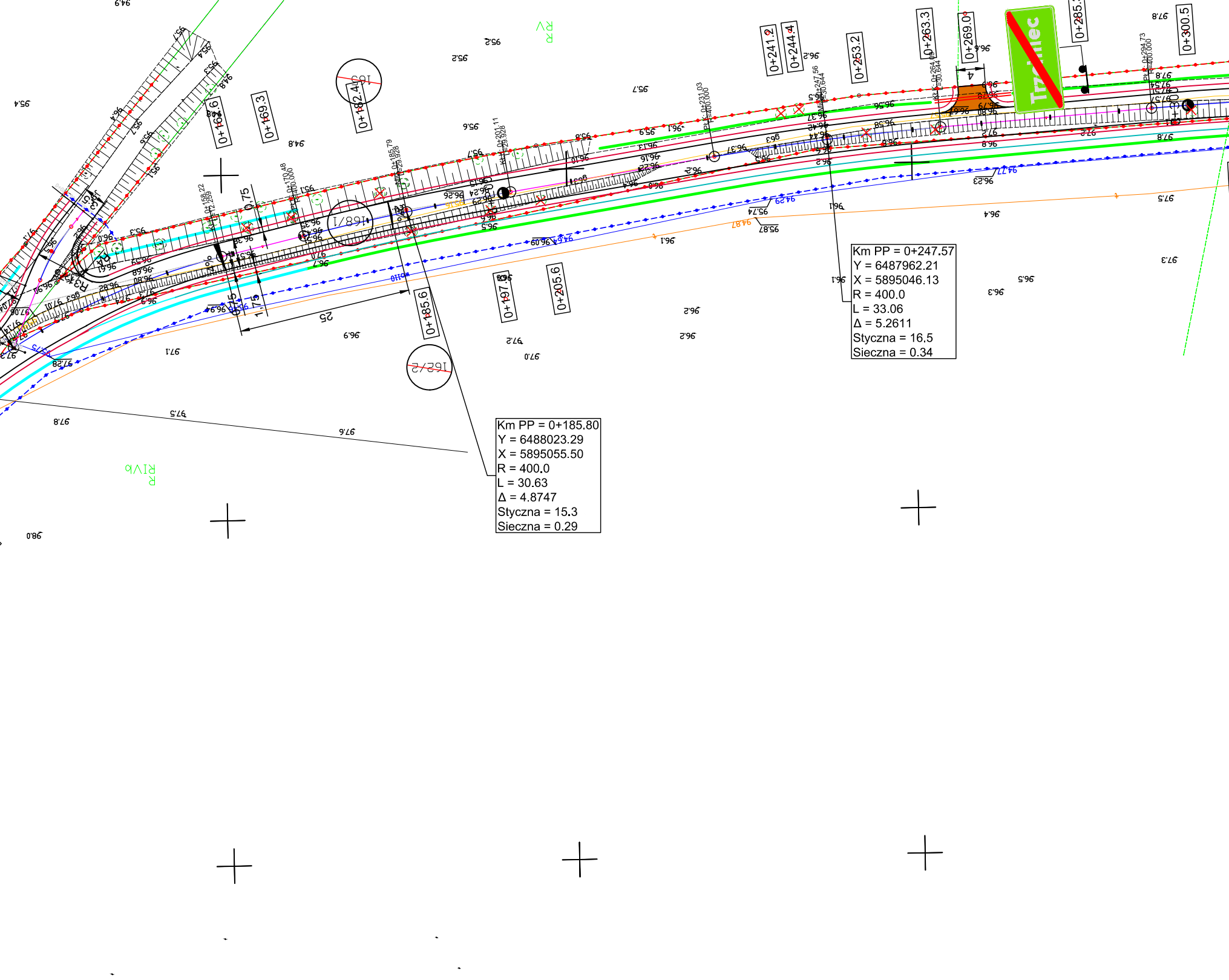
0+162.6
0+169.3
0+182.4
0+185.6
0+197.8
0+205.6
0+241.2
0+244.4
0+253.2
0+263.3
0+269.0
0+285.
0+300.5
168/1
163
162/2
R V
R IVb
25
0.75
1.75
4
Trzciniec

Km PP = 0+247.57
Y = 6487962.21
X = 5895046.13
R = 400.0
L = 33.06
Δ = 5.2611
Styczna = 16.5
Sieczna = 0.34

Km PP = 0+185.80
Y = 6488023.29
X = 5895055.50
R = 400.0
L = 30.63
Δ = 4.8747
Styczna = 15.3
Sieczna = 0.29

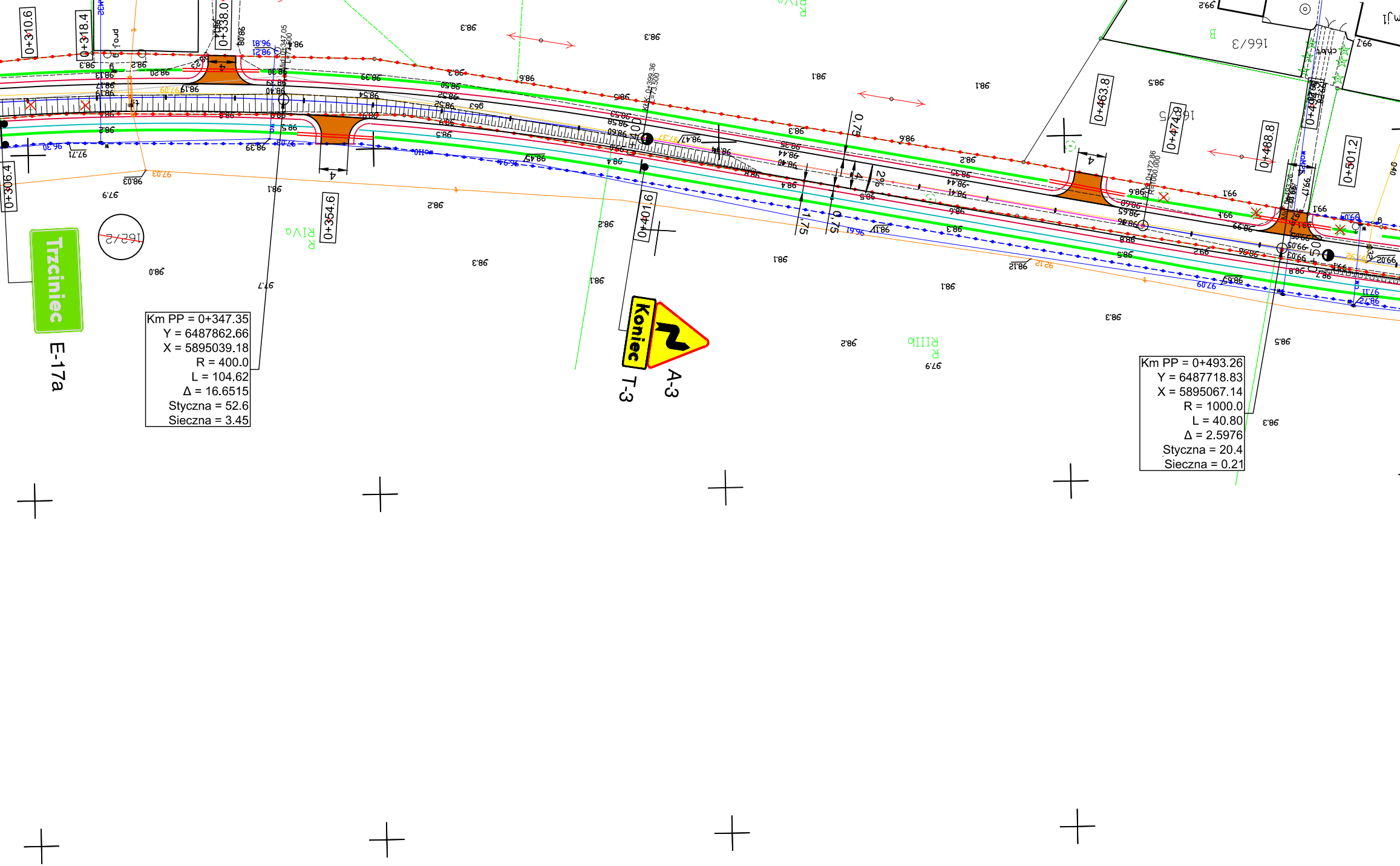
0+310.6
0+318.4
0+338.0
0+306.4
0+354.6
0+401.6
0+463.8
0+474.0
0+488.8
0+501.2
Trzciniec
E-17a
162/2
166/3
RIVa
RIIIb
Koniec
T-3
A-3
4
2%
0,75
1,75
Km PP = 0+347.35
Y = 6487862.66
X = 5895039.18
R = 400.0
L = 104.62
Δ = 16.6515
Styczna = 52.6
Sieczna = 3.45
Km PP = 0+493.26
Y = 6487718.83
X = 5895067.14
R = 1000.0
L = 40.80
Δ = 2.5976
Styczna = 20.4
Sieczna = 0.21

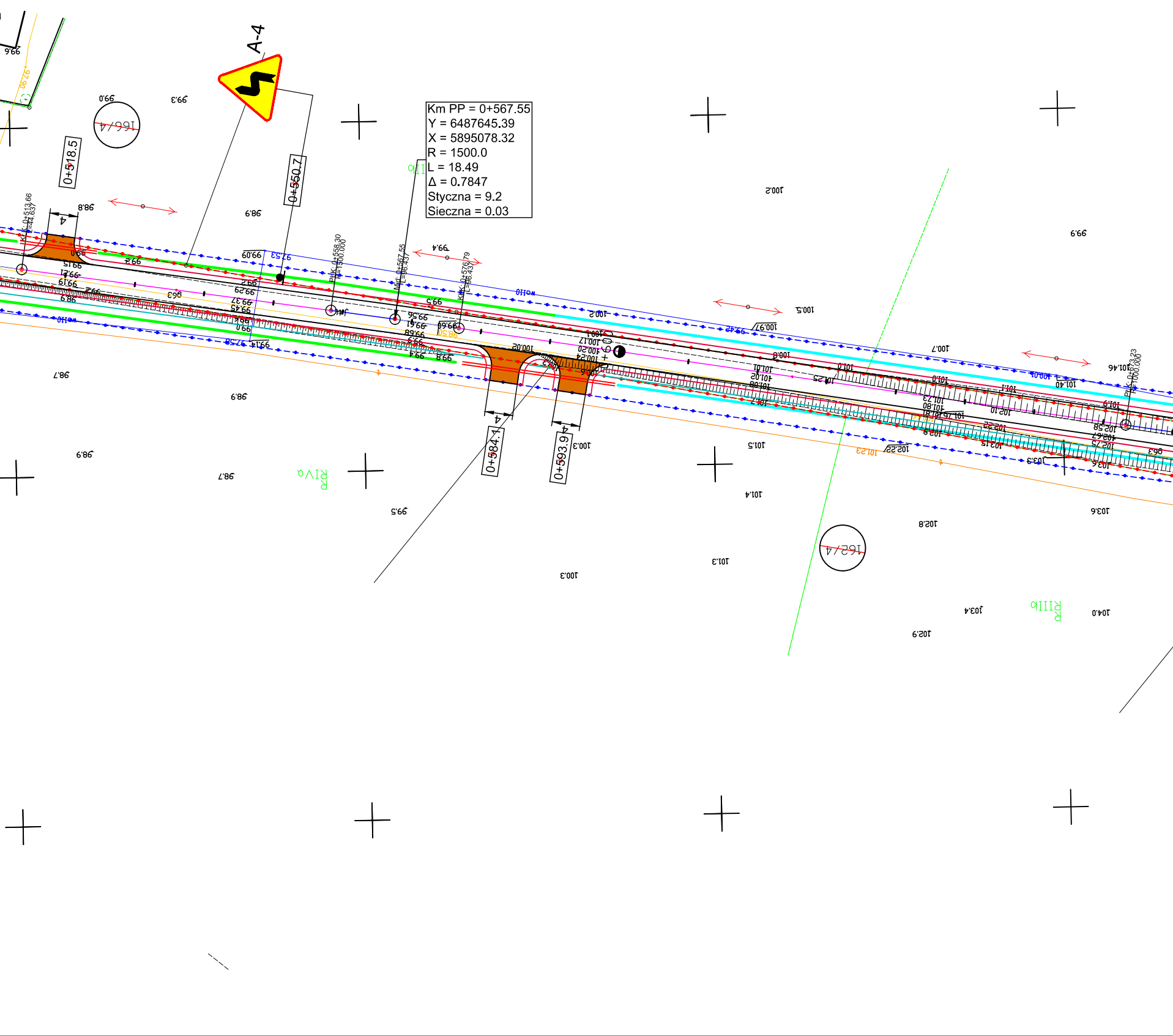
A-4
Km PP = 0+567.55
Y = 6487645.39
X = 5895078.32
R = 1500.0
L = 18.49
Δ = 0.7847
Styczna = 9.2
Sieczna = 0.03
0+518.5
0+550.7
0+584.1
0+593.9
4
4
4
166/4
162/4
RIVa
RIIIb
KłK: 0+513.66
PłK: 0+558.30
R=1500.000
Śł: 0+567.55
KłK: 0+576.79
PłK: 0+673.23
R=1000.000

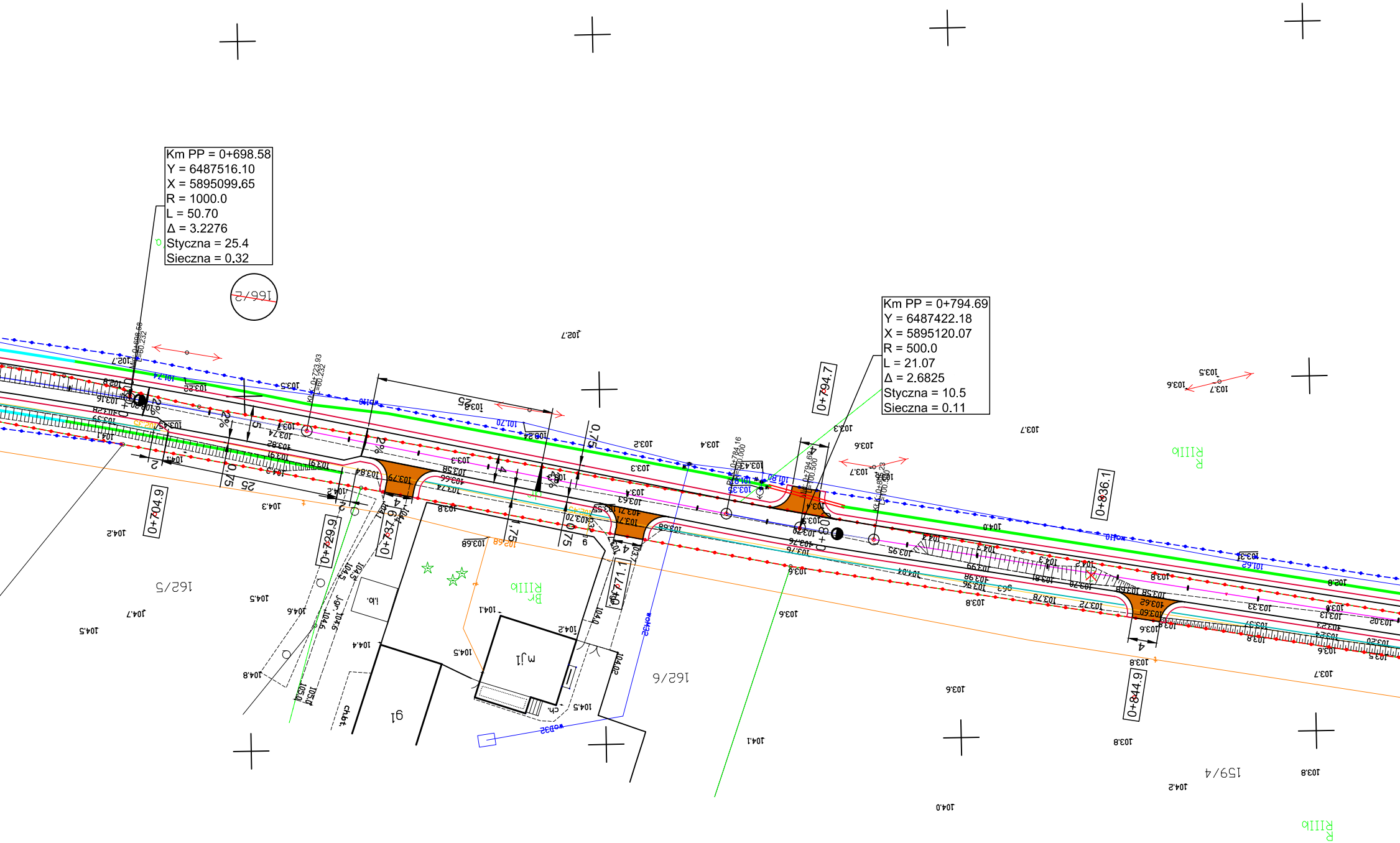
0+704.9
0+729.9
0+737.6
0+771.1
0+794.7
0+836.1
0+844.9
166/2
162/5
162/6
159/4
RIIIb
RIIIb
BrRIIIb
25
0.75
1.75
2%

Km PP = 0+698.58
Y = 6487516.10
X = 5895099.65
R = 1000.0
L = 50.70
Δ = 3.2276
Styczna = 25.4
Sieczna = 0.32

Km PP = 0+794.69
Y = 6487422.18
X = 5895120.07
R = 500.0
L = 21.07
Δ = 2.6825
Styczna = 10.5
Sieczna = 0.11

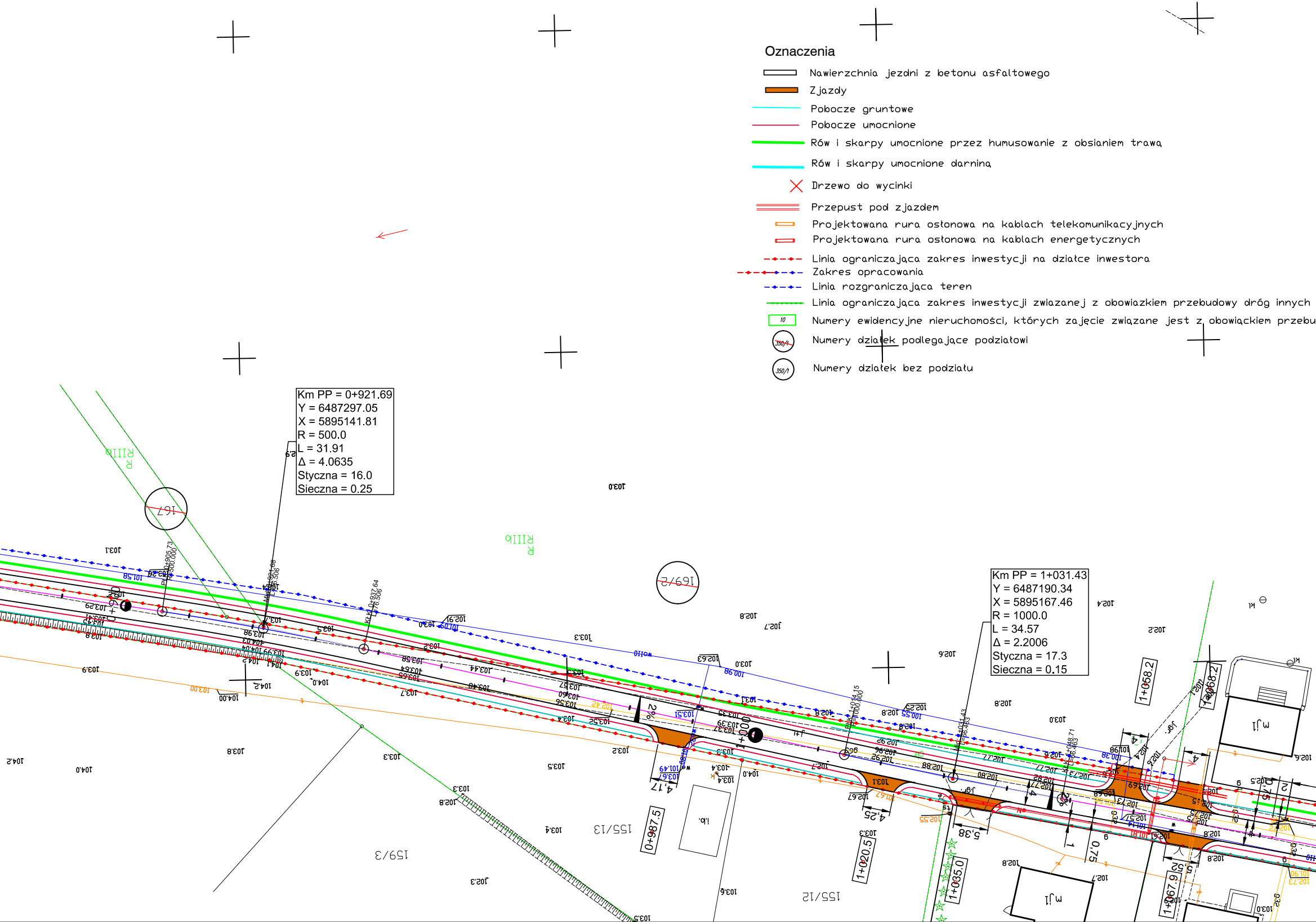
Km PP = 0+921.69
Y = 6487297.05
X = 5895141.81
R = 500.0
L = 31.91
Δ = 4.0635
Styczna = 16.0
Sieczna = 0.25
Km PP = 1+031.43
Y = 6487190.34
X = 5895167.46
R = 1000.0
L = 34.57
Δ = 2.2206
Styczna = 17.3
Sieczna = 0.15
167
169/2
159/3
155/13
155/12
RIIIb
R
mJI
2%
4,17
4,25
5,38
0,75
0+987.5
1+020.5
1+035.0
1+058.2
1+068.2
1+067.9
103.0
103.1
103.3
103.8
104.0
104.2
102.8
102.7

Oznaczenia

▭	Nawierzchnia jezdni z betonu asfaltowego
🟧	Zjazdy
—	Pobocze gruntowe
—	Pobocze umocnione
—	Rów i skarpy umocnione przez humusowanie z obsianiem trawą
—	Rów i skarpy umocnione darniną
✕	Drzewo do wycinki
▭	Przepust pod zjazdem
▭	Projektowana rura ostonowa na kablach telekomunikacyjnych
▭	Projektowana rura ostonowa na kablach energetycznych
- - -	Linia ograniczająca zakres inwestycji na działce inwestora
- - -	Zakres opracowania
- - -	Linia rozgraniczająca teren
- - -	Linia ograniczająca zakres inwestycji związanej z obowiązkiem przebudowy dróg innych
10	Numery ewidencyjne nieruchomości, których zajęcie związane jest z obowiąckiem przebu
350/1	Numery działek podlegające podziałowi
350/1	Numery działek bez podziału

dowy dróg innych

Nazwa i adres obiektu budowlanego:
Rozbudowa drogi gminnej w Trzcińcu, Gmina Sicienko, województwo kujawsko-pomorskie

Tytuł opracowania: **Projekt organizacji ruchu** **Plan sytuacyjny**		*Skala rysunku:* **1:500**	*Numer rysunku:* **2**
Imię i nazwisko projektanta: **Mgr inż.** **Kazimierz Chojnacki**	*Specjalności numer uprawnień budowlanych:* **Uprawnienia projektanta w specjalności konstrukcyjno-inżynierskiej w zakresie dróg Nr UAN-KZ-7210/48/86** Kujawsko-Pomorska Izba Inżynierów Budownictwa nr ewidencyjny **KUP/BD/0258/01**	*Data* **2019.12.10**	*Podpis*
Imię i nazwisko sprawdzającego: **Inż.** **Wojciech Klatecki**	*Specjalności numer uprawnień budowlanych:* **Uprawnienia budowlane numer ewidencyjny KUP/0031/POOD/05** do projektowania bez ograniczeń w specjalności drogowej Kujawsko-Pomorska Izba Inżynierów Budownictwa nr ewidencyjny **KUP/BD/1024/01**	*Data* **2019.12.10**	*Podpis*

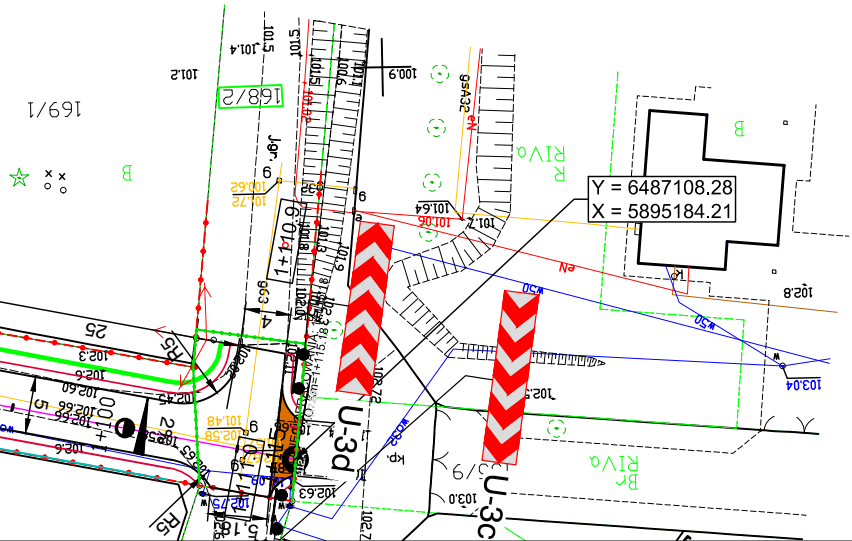
Y = 6487108.28
X = 5895184.21
U-3d
U-3c
168/2
169/1
1+110.9
RIVa
B
R5
25
100.9
102.8
103.04