

PROJEKT ZAGOSPODAROWANIA TERENU

Budowa drogi gminnej nr 544541P, ul. Śliwkowa
i odcinka drogi gminnej nr 544540P, ul. Parkowa w m. Wielichowo

Wykonawca:	DRAFT s.c., ul. Wojskowa 10a/35, 60-792 Poznań
Inwestor:	Gmina Wielichowo, ul. Rynek 10, 64-050 Wielichowo
Nazwa inwestycji:	Budowa drogi gminnej nr 544541P, ul. Śliwkowa i odcinka drogi gminnej nr 544540P, ul. Parkowa w m. Wielichowo
Działki ewid.:	344, 364, 388/2, 343, 321, 325, 1107
Kat. obiektu:	XXV, XXVI

ZESPÓŁ PROJEKTOWY

<i>Funkcja</i>	<i>Imię i nazwisko</i>	<i>Nr uprawnień</i>	<i>Podpis</i>
Projektant branża drogowa	mgr inż. Tomasz Maćkowiak	WKP/0248/POOD/14	
Sprawdzający branża drogowa	mgr inż. Przemysław Perz	WKP/0249/POOD/14	
Projektant branża kanalizacyjna	inż. Agnieszka Rak	SLK/1159/PWOS/06	
Sprawdzający branża kanalizacyjna	mgr inż. Agnieszka Pach	7131-7132/137/PW/2002	

Data: Listopad 2018r.	Nr Umowy: D.7234.1.6.2018	Branża: Drogowa/Kanalizacyjna	Egzemplarz:
---------------------------------	-------------------------------------	---	-------------

ZAWARTOŚĆ OPRACOWANIA

I. PROJEKT ZAGOSPODAROWANIA TERENU

1. Część formalno – prawna
- 1.1 Oświadczenie
- 1.2 Uprawnienia
- 1.3 Zaświadczenie PIIB
- 1.4 Uzgodnienia
- 1.6 Mapa zasadnicza
2. Część opisowa
- 2.1 Przedmiot inwestycji
- 2.2 Określenie terenu budowy / obszar oddziaływania obiektu
- 2.3 Istniejący stan zagospodarowania terenu
- 2.4 Projektowane zagospodarowanie terenu
- 2.5 Infrastruktura techniczna w pasie drogowym
- 2.6 Informacja dotycząca ludzi i mienia
3. Część rysunkowa
- 3.1 Plan orientacyjny
- 3.2 Plan zagospodarowania terenu

1. CZĘŚĆ FORMALNO - PRAWNA

Poznań, listopad 2018r.

OŚWIADCZENIE

Na podstawie art.20 ust.4 ustawy z dnia 7 lipca 1994r. *prawo budowlane* (tekst jednolity Dz.U.2000, nr 106, poz.1126 z późniejszymi zmianami)

OŚWIADCZAM

że projekt architektoniczno-budowlany:

**„Budowa drogi gminnej nr 544541P, ul. Śliwkowa
i odcinka drogi gminnej nr 544540P, ul. Parkowa w m. Wielichowo”**

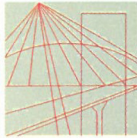
został sporządzony zgodnie z obowiązującymi przepisami oraz zasadami wiedzy technicznej.

.....
*Projektant branży drogowej
mgr inż. Tomasz Maćkowiak*

.....
*Sprawdzający branży drogowej
mgr inż. Przemysław Perz*

.....
*Projektant branży kanalizacyjnej
inż. Agnieszka Rak*

.....
*Sprawdzający branży kanalizacyjnej
mgr inż. Agnieszka Pach*



WIELKOPOLSKA
OKRĘGOWA
IZBA
INŻYNIERÓW
BUDOWNICTWA

OKRĘGOWA KOMISJA KWALIFIKACYJNA

sygn. akt WOIB-OKK-DP-0054-327/2014

Poznań, dnia 16 grudnia 2014 r.

DECYZJA

Na podstawie art. 24 ust. 1 pkt 2 ustawy z dnia 15 grudnia 2000 r. o samorządach zawodowych architektów i inżynierów budownictwa (tekst jednolity: Dz.U. z 2013 r. poz. 932 z późn. zm.) i art. 12 ust. 1 pkt 1, art. 12 ust. 2, 3 i 4 oraz ust. 4c pkt 1 oraz art. 13 ust 1, 2 oraz ust. 4, art. 14 ust. 1 pkt 3b ustawy z dnia 7 lipca 1994 r. Prawo budowlane (tekst jednolity: Dz. U. z 2013 r. poz. 1409 z późn. zm.) oraz § 13 ust 4 rozporządzenia Ministra Infrastruktury i Rozwoju z dnia 11 września 2014 r. w sprawie samodzielnych funkcji technicznych w budownictwie (Dz. U. 2014 r. poz. 1278) po ustaleniu, że zostały spełnione warunki w zakresie przygotowania zawodowego oraz po złożeniu egzaminu na uprawnienia budowlane z wynikiem pozytywnym

decyzją Okręgowej Komisji Kwalifikacyjnej WOIB
otrzymuje

Pan

Tomasz Maćkowiak

magister inżynier

kierunek: Budownictwo

urodzony dnia 18 czerwca 1986 r. w Lesznie

UPRAWNIENIA BUDOWLANE nr ewidencyjny WKP/0248/POOD/14

**do projektowania bez ograniczeń
w specjalności inżynierskiej drogowej**

UZASADNIENIE

W związku z uwzględnieniem w całości żądania strony, na podstawie art. 107 § 4 K.p.a. odstępuje się od uzasadnienia decyzji. Zakres nadanych uprawnień budowlanych wskazano na odwrocie decyzji.

Pouczenie

1. Podstawą do wykonywania samodzielnych funkcji technicznych w budownictwie stanowi wpis do centralnego rejestru Głównego Inspektora Nadzoru Budowlanego oraz wpis na listę członków właściwej izby samorządu zawodowego.
2. Od niniejszej decyzji służy odwołanie do Krajowej Komisji Kwalifikacyjnej Polskiej Izby Inżynierów Budownictwa w Warszawie, za pośrednictwem Wielkopolskiej Okręgowej Izby Inżynierów Budownictwa w Poznaniu w terminie 14 dni od daty jej doręczenia.



Przewodniczący
Okręgowej Komisji Kwalifikacyjnej WOIB

prof. dr hab. inż. Wiesław Buczkowski

Na podstawie art.12 ust.1 pkt 1 i 5 ustawy Prawo budowlane Pan Tomasz Maćkowiak jest upoważniony w specjalności inżynierskiej drogowej do:


- projektowania, sprawdzania projektów budowlanych w specjalności objętej niniejszymi uprawnieniami i sprawowania nadzoru autorskiego,
- sprawowania kontroli technicznej utrzymania obiektów budowlanych
bez ograniczeń.

Zgodnie z § 13 ust. 4 rozporządzenia Ministra Infrastruktury i Rozwoju z dnia 11 września 2014 r. w sprawie samodzielnych funkcji technicznych w budownictwie niniejsze uprawnienia upoważniają do projektowania obiektu budowlanego, takiego jak:


- droga, w rozumieniu przepisów o drogach publicznych, z wyłączeniem drogowych obiektów inżynierskich oprócz przepustów,
- droga dla ruchu i postoju statków powietrznych oraz przepust.

Na podstawie § 10 rozporządzenia Ministra Infrastruktury i Rozwoju z dnia 11 września 2014 r. sprawie samodzielnych funkcji technicznych w budownictwie, uprawnienia budowlane do projektowania w odpowiedniej specjalności uprawniają do sporządzania projektu zagospodarowania działki lub terenu w zakresie danej specjalności.

Skład orzekający
Okręgowej Komisji Kwalifikacyjnej

Przewodniczący – prof. dr hab. inż. Wiesław Buczkowski: 

Członek Komisji – dr inż. Andrzej Barczyński:

Członek Komisji – dr inż. Daniel Pawlicki: 

Otrzymują:

- ① Pan Tomasz Maćkowiak
64-100 Leszno, ul. Andrzeja Krzyckiego 8B
2. Okręgowa Rada Izby
3. Główny Inspektor Nadzoru
Budowlanego
4. a/a



Zaświadczenie

o numerze weryfikacyjnym:

WKP-VS6-Q2I-RRL *

Pan Tomasz Maćkowiak o numerze ewidencyjnym WKP/BD/0145/13

adres zamieszkania ul. Andrzeja Krzyckiego 8 B, 64-100 Leszno

jest członkiem Wielkopolskiej Okręgowej Izby Inżynierów Budownictwa i posiada wymagane ubezpieczenie od odpowiedzialności cywilnej.

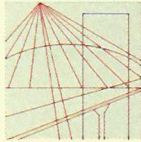
Niniejsze zaświadczenie jest ważne do dnia 2019-04-30.

Zaświadczenie zostało wygenerowane elektronicznie i opatrzone bezpiecznym podpisem elektronicznym weryfikowanym przy pomocy ważnego kwalifikowanego certyfikatu w dniu 2018-03-23 roku przez:

Włodzimierz Draber, Przewodniczący Rady Wielkopolskiej Okręgowej Izby Inżynierów Budownictwa.

(Zgodnie art. 5 ust 2 ustawy z dnia 18 września 2001 r. o podpisie elektronicznym (Dz. U. 2001 Nr 130 poz. 1450) dane w postaci elektronicznej opatrzone bezpiecznym podpisem elektronicznym weryfikowanym przy pomocy ważnego kwalifikowanego certyfikatu są równoważne pod względem skutków prawnych dokumentom opatrzonym podpisami własnoręcznymi.)

* Weryfikację poprawności danych w niniejszym zaświadczeniu można sprawdzić za pomocą numeru weryfikacyjnego zaświadczenia na stronie Polskiej Izby Inżynierów Budownictwa www.pilb.org.pl lub kontaktując się z biurem właściwej Okręgowej Izby Inżynierów Budownictwa.



WIELKOPOLSKA
OKRĘGOWA
IZBA
INŻYNIERÓW
BUDOWNICTWA

OKRĘGOWA KOMISJA KWALIFIKACYJNA

sygn. akt WOIB-OKK-DP-0054-291/2014

Poznań, dnia 16 grudnia 2014 r.

DECYZJA

Na podstawie art. 24 ust. 1 pkt 2 ustawy z dnia 15 grudnia 2000 r. o samorządach zawodowych architektów i inżynierów budownictwa (tekst jednolity: Dz.U. z 2013 r. poz. 932 z późn. zm.) i art. 12 ust. 1 pkt 1, art. 12 ust. 2, 3 i 4 oraz ust. 4c pkt 1 oraz art. 13 ust 1, 2 oraz ust. 4, art. 14 ust. 1 pkt 3b ustawy z dnia 7 lipca 1994 r. Prawo budowlane (tekst jednolity: Dz. U. z 2013 r. poz. 1409 z późn. zm.) oraz § 13 ust 4 rozporządzenia Ministra Infrastruktury i Rozwoju z dnia 11 września 2014 r. w sprawie samodzielnych funkcji technicznych w budownictwie (Dz. U. 2014 r. poz. 1278) po ustaleniu, że zostały spełnione warunki w zakresie przygotowania zawodowego oraz po złożeniu egzaminu na uprawnienia budowlane z wynikiem pozytywnym

decyzją Okręgowej Komisji Kwalifikacyjnej WOIB
otrzymuje

Pan
Przemysław Krzysztof Perz

magister inżynier
kierunek: Budownictwo
urodzony dnia 20 maja 1986 r. w Sierakowie

UPRAWNIENIA BUDOWLANE nr ewidencyjny WKP/0249/POOD/14

**do projektowania bez ograniczeń
w specjalności inżynierskiej drogowej**

UZASADNIENIE

W związku z uwzględnieniem w całości żądania strony, na podstawie art. 107 § 4 K.p.a. odstępuje się od uzasadnienia decyzji. Zakres nadanych uprawnień budowlanych wskazano na odwozie decyzji.

Pouczenie

1. Podstawą do wykonywania samodzielnych funkcji technicznych w budownictwie stanowi wpis do centralnego rejestru Głównego Inspektora Nadzoru Budowlanego oraz wpis na listę członków właściwej izby samorządu zawodowego.
2. Od niniejszej decyzji służy odwołanie do Krajowej Komisji Kwalifikacyjnej Polskiej Izby Inżynierów Budownictwa w Warszawie, za pośrednictwem Wielkopolskiej Okręgowej Izby Inżynierów Budownictwa w Poznaniu w terminie 14 dni od daty jej doręczenia.



Przewodniczący
Okręgowej Komisji Kwalifikacyjnej WOIB

prof. dr hab. inż. Wiesław Buczkowski

Na podstawie art.12 ust.1 pkt 1 i 5 ustawy Prawo budowlane Pan Przemysław Krzysztof Perz jest upoważniony w specjalności inżynierskiej drogowej do:


- projektowania, sprawdzania projektów budowlanych w specjalności objętej niniejszymi uprawnieniami i sprawowania nadzoru autorskiego,
 - sprawowania kontroli technicznej utrzymania obiektów budowlanych
- bez ograniczeń.**


Zgodnie z § 13 ust. 4 rozporządzenia Ministra Infrastruktury i Rozwoju z dnia 11 września 2014 r. w sprawie samodzielnych funkcji technicznych w budownictwie niniejsze uprawnienia upoważniają do projektowania obiektu budowlanego, takiego jak:

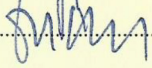
- droga, w rozumieniu przepisów o drogach publicznych, z wyłączeniem drogowych obiektów inżynierskich oprócz przepustów,
- droga dla ruchu i postoju statków powietrznych oraz przepust.

Na podstawie § 10 rozporządzenia Ministra Infrastruktury i Rozwoju z dnia 11 września 2014 r. sprawie samodzielnych funkcji technicznych w budownictwie, uprawnienia budowlane do projektowania w odpowiedniej specjalności uprawnniają do sporządzania projektu zagospodarowania działki lub terenu w zakresie danej specjalności.

Skład orzekający
Okręgowej Komisji Kwalifikacyjnej

Przewodniczący – prof. dr hab. inż. Wiesław Buczkowski:.....

Członek Komisji – dr inż. Andrzej Barczyński:.....

Członek Komisji – dr inż. Daniel Pawlicki:.....

Otrzymują:

- ① Pan Przemysław Krzysztof Perz
62-045 Pniewy, ul. Poznańska 2
2. Okręgowa Rada Izby
3. Główny Inspektor Nadzoru
Budowlanego
- 4.a/a



Zaświadczenie

o numerze weryfikacyjnym:

WKP-9L3-DHY-E3N *

Pan Przemysław Krzysztof Perz o numerze ewidencyjnym WKP/BD/0273/12

adres zamieszkania ul. Leśna 3, 62-045 Pniewy

jest członkiem Wielkopolskiej Okręgowej Izby Inżynierów Budownictwa i posiada wymagane ubezpieczenie od odpowiedzialności cywilnej.

Niniejsze zaświadczenie jest ważne do dnia 2019-08-31.

Zaświadczenie zostało wygenerowane elektronicznie i opatrzone bezpiecznym podpisem elektronicznym weryfikowanym przy pomocy ważnego kwalifikowanego certyfikatu w dniu 2018-08-28 roku przez:

Jerzy Stroński, Przewodniczący Rady Wielkopolskiej Okręgowej Izby Inżynierów Budownictwa.

(Zgodnie art. 5 ust 2 ustawy z dnia 18 września 2001 r. o podpisie elektronicznym (Dz. U. 2001 Nr 130 poz. 1450) dane w postaci elektronicznej opatrzone bezpiecznym podpisem elektronicznym weryfikowanym przy pomocy ważnego kwalifikowanego certyfikatu są równoważne pod względem skutków prawnych dokumentom opatrzonym podpisami własnoręcznymi.)

* Weryfikację poprawności danych w niniejszym zaświadczeniu można sprawdzić za pomocą numeru weryfikacyjnego zaświadczenia na stronie Polskiej Izby Inżynierów Budownictwa www.pilb.org.pl lub kontaktując się z biurem właściwej Okręgowej Izby Inżynierów Budownictwa.



SLK/OKK/7131/1159/06

Katowice, dnia 14 czerwca 2006 r.

DECYZJA

Na podstawie art. 24 ust. 1 pkt 2 ustawy z dnia 15 grudnia 2000 r. o samorządach zawodowych architektów, inżynierów budownictwa oraz urbanistów (Dz.U. z 2001 r. Nr 5, poz. 42 z późn. zm.), art. 13 ust. 1 pkt 1 i ust. 2, art. 14 ust. 1 pkt 4 ustawy z dnia 7 lipca 1994 r. Prawo budowlane (Dz.U. z 2003 r. Nr 207, poz. 2016 z późn. zm.) oraz § 28 ust. 1 rozporządzenia Ministra Transportu i Budownictwa z dnia 28 kwietnia 2006 r. w sprawie samodzielnych funkcji technicznych w budownictwie (Dz.U. z 2006 r. Nr 83, poz. 578) i § 12 pkt. 1 rozporządzenia Ministra Infrastruktury z dnia 18 maja 2005 r. w sprawie samodzielnych funkcji technicznych w budownictwie (Dz.U. z 2005 r. Nr 96, poz. 817 z późn. zm.) w związku z art. 104 Kodeksu postępowania administracyjnego (Dz.U. z 2000 r. Nr 98, poz. 1071 z późn. zm.)

Okręgowa Komisja Kwalifikacyjna Śl.OIIB n a d a j e

Panu(i) Agnieszce Rak

Inż. inżynierii środowiska
ur. dnia 20 grudnia 1975 w Wolsztynie

UPRAWNIENIA BUDOWLANE numer ewidencyjny SLK/1159/PWOS/06

**do projektowania i kierowania robotami budowlanymi bez ograniczeń
w specjalności instalacyjnej w zakresie sieci, instalacji i urządzeń ciepłych,
wentylacyjnych, gazowych, wodociągowych i kanalizacyjnych**

UZASADNIENIE

Okręgowa Komisja Kwalifikacyjna Śląskiej Okręgowej Izby Inżynierów Budownictwa w Katowicach na podstawie protokołów z postępowania kwalifikacyjnego oraz z przeprowadzonego egzaminu, stwierdziła, że Pan(i) **Agnieszka Rak** posiada wymagane prawem: wykształcenie i praktykę zawodową oraz uzyskał(a) pozytywny wynik egzaminu - konieczne do uzyskania uprawnień budowlanych **do projektowania i kierowania robotami budowlanymi bez ograniczeń w specjalności instalacyjnej w zakresie sieci, instalacji i urządzeń ciepłych, wentylacyjnych, gazowych, wodociągowych i kanalizacyjnych.**

Szczegółowy zakres uprawnień jest określony na odwołanie niniejszej decyzji.

Pouczenie


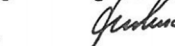

1. Zgodnie z art. 12 ust. 7 w/w ustawy Prawo budowlane – podstawę do wykonywania samodzielnych funkcji technicznych w budownictwie stanowi wpis do centralnego rejestru Głównego Inspektora Nadzoru Budowlanego oraz wpis na listę członków właściwej izby samorządu zawodowego.
2. Od niniejszej decyzji służy odwołanie do Krajowej Komisji Kwalifikacyjnej Polskiej Izby Inżynierów Budownictwa w Warszawie, za pośrednictwem Okręgowej Komisji Kwalifikacyjnej Śl.OIIB w Katowicach w terminie 14 dni od dnia jej doręczenia.

Otrzymują:

1. Pan(i) Agnieszka Rak
Grażyńskiego 54/8
40-126 Katowice
2. Okręgowa Rada Izby
3. Główny Inspektor
Nadzoru Budowlanego
4. a/a.



Skład orzekający OKK

1. 
Mgr inż. Zbigniew Dzierżewicz
2. 
Mgr inż. Bolesław Jurkiewicz
3. 
Mgr inż. Tadeusz Lipiński

z a k r e s:

Na podstawie art. 12 ust. 1 pkt 1,2 i art. 13 ust. 3 i 4 Prawa budowlanego w związku z § 23 ust. 1 rozporządzenia Ministra Infrastruktury z dnia 18 maja 2005 r. w sprawie samodzielnych funkcji technicznych w budownictwie **Pan(i) Agnieszka Rak** jest uprawniony(a) w specjalności **instalacyjnej w zakresie sieci, instalacji i urządzeń ciepłych, wentylacyjnych, gazowych, wodociągowych i kanalizacyjnych** do:

- 1) projektowania obiektu budowlanego i kierowania robotami budowlanymi związanymi z obiektem budowlanym, takim jak: sieci, instalacje i urządzenia ciepłe, wentylacyjne, gazowe, wodociągowe i kanalizacyjne,
- 2) sprawdzania projektów budowlanych i sprawowania nadzoru autorskiego,
- 3) kierowania wytwarzaniem konstrukcyjnych elementów budowlanych oraz nadzoru i kontroli technicznej wytwarzania tych elementów,
- 4) wykonywania nadzoru inwestorskiego,
- 5) sprawowania kontroli technicznej utrzymania obiektów budowlanych z zastrzeżeniem art. 62 ust. 5 ustawy

bez ograniczeń.

Na podstawie § 15 rozporządzenia Ministra Transportu i Budownictwa z dnia 28 kwietnia 2006 r. w sprawie samodzielnych funkcji technicznych w budownictwie - uprawnienia niniejsze uprawniają również do sporządzania projektu zagospodarowania działki lub terenu w zakresie w/w specjalności.

PRZEWODNICZĄCY
OKRĘGOWEJ KOMISJI KWALIFIKACYJNEJ
ŚLĄSKIEJ OKRĘGOWEJ IZBY INŻYNIERÓW BUDOWNICTWA

mgr inż. Zbigniew Dzierżewicz



Zaświadczenie

o numerze weryfikacyjnym:

WKP-KDQ-9LP-XBL *

Pani Agnieszka Czesława Rak o numerze ewidencyjnym WKP/IS/0523/07
adres zamieszkania Dąbrówka ul. Zamkowa 8A/4, 62-070 Dopiewo
jest członkiem Wielkopolskiej Okręgowej Izby Inżynierów Budownictwa i posiada wymagane
ubezpieczenie od odpowiedzialności cywilnej.
Niniejsze zaświadczenie jest ważne do dnia 2019-04-30.

Zaświadczenie zostało wygenerowane elektronicznie i opatrzone bezpiecznym podpisem elektronicznym
weryfikowanym przy pomocy ważnego kwalifikowanego certyfikatu w dniu 2018-04-12 roku przez:

Włodzimierz Draber, Przewodniczący Rady Wielkopolskiej Okręgowej Izby Inżynierów Budownictwa.

(Zgodnie art. 5 ust 2 ustawy z dnia 18 września 2001 r. o podpisie elektronicznym (Dz. U. 2001 Nr 130 poz. 1430) dane w postaci elektronicznej opatrzone bezpiecznym podpisem elektronicznym weryfikowanym przy pomocy ważnego kwalifikowanego certyfikatu są równoważne pod względem skutków prawnych dokumentom opatrzonym podpisami własnoręcznymi.)

* Weryfikację poprawności danych w niniejszym zaświadczeniu można sprawdzić za pomocą numeru weryfikacyjnego zaświadczenia na stronie Polskiej Izby Inżynierów Budownictwa www.piib.org.pl lub kontaktując się z biurem właściwej Okręgowej Izby Inżynierów Budownictwa.

WOJEWODA WIELKOPOLSKI

Poznań, dnia 20 listopada 2002 roku

Nr upravn. 7131-7132/137/PW/2002

DECYZJA
o nadaniu uprawnień budowlanych

Na podstawie art. 12 ust. 1 pkt. 1-6, art. 13 ust. 1 pkt. 1 i 2, art. 14 ust. 1 pkt. 4 i ust. 3 pkt. 1 i 3 ustawy z dnia 7 lipca 1994 r. Prawo budowlane (Dz. U. z 2000 r. Nr 106, poz. 1126 z późniejszymi zmianami) w związku z § 3 i § 9 ust. 1 rozporządzenia Ministra Gospodarki Przestrzennej i Budownictwa z dnia 30 grudnia 1994 r. w sprawie samodzielnych funkcji technicznych w budownictwie (Dz. U. Nr 8, poz. 38) stwierdza się, że

Pani Agnieszka Pach

magister inżynier

Kierunek: Inżynieria Środowiska

córka Wojciecha i Krystyny

urodzona 20 września 1972 r. w Ostrowie Wlkp.

zdała egzamin przed Komisją Egzaminacyjną, w związku z czym nadaje Pani uprawnienia budowlane do kierowania robotami budowlanymi i projektowania **bez ograniczeń** w specjalności instalacyjnej w zakresie sieci, instalacji i urządzeń: wodociagowych i kanalizacyjnych, ciepłych, wentylacyjnych i gazowych.

Pani Agnieszka Pach

jest uprawniona do:

- kierowania budową i robotami budowlanymi,
- kierowania wytwarzaniem konstrukcyjnych elementów budowlanych oraz nadzoru i kontroli technicznej wytwarzania tych elementów,
- sprawowania kontroli technicznej utrzymania obiektów budowlanych,
- wykonywania nadzoru inwestorskiego,
- wykonywania nadzoru budowlanego,
- projektowania i sprawdzania projektów budowlanych w specjalności objętej tymi uprawnieniami,
- sprawowania nadzoru autorskiego.



Z up. WOJEWODY

mgr inż. arch. Andrzej J. Nowak
Dyrektor
Wydziału Rozwoju Regionalnego
Główny Architekt Wojewódzki



Zaświadczenie

o numerze weryfikacyjnym:

WKP-KQQ-T8E-1VF *

**Pani Agnieszka Pach o numerze ewidencyjnym WKP/IS/0305/03
adres zamieszkania ul. Młodzieży Polskiej 56c/8, 62-200 Gniezno
jest członkiem Wielkopolskiej Okręgowej Izby Inżynierów Budownictwa i posiada wymagane
ubezpieczenie od odpowiedzialności cywilnej.
Niniejsze zaświadczenie jest ważne do dnia 2019-03-31.**

Zaświadczenie zostało wygenerowane elektronicznie i opatrzone bezpiecznym podpisem elektronicznym weryfikowanym przy pomocy ważnego kwalifikowanego certyfikatu w dniu 2018-09-17 roku przez:

Jerzy Stroński, Przewodniczący Rady Wielkopolskiej Okręgowej Izby Inżynierów Budownictwa.

(Zgodnie art. 5 ust 2 ustawy z dnia 18 września 2001 r. o podpisie elektronicznym (Dz. U. 2001 Nr 130 poz. 1450) dane w postaci elektronicznej opatrzone bezpiecznym podpisem elektronicznym weryfikowanym przy pomocy ważnego kwalifikowanego certyfikatu są równoważne pod względem skutków prawnych dokumentom opatrzonym podpisami własnoręcznymi.)

* Weryfikację poprawności danych w niniejszym zaświadczeniu można sprawdzić za pomocą numeru weryfikacyjnego zaświadczenia na stronie Polskiej Izby Inżynierów Budownictwa www.pilb.org.pl lub kontaktując się z biurem właściwej Okręgowej Izby Inżynierów Budownictwa.





powiat grodziski

STAROSTWO POWIATOWE W GRODZISKU WIELKOPOLSKIM

ul. Żwirki i Wigury 1 62-065 Grodzisk Wielkopolski tel. 61 44 52 500 fax. 61 44 52 555

e-mail: starostwo@pgw.pl www.pgw.pl

J. Kuciatkowski
27.09.2018

IG-DP.710.74.2018

Grodzisk Wlkp, dnia 18.09.2018r



GMINA WIELICHOWO

ul. Rynek 10
64-050 Wielichowo

W odpowiedzi na Państwa pismo z dnia 12.09.2018r. w sprawie udzielenia zgody do dysponowania działkami

1. nr 321 obręb Wielichowo
2. nr 997 obręb Wielichowo- Wieś
3. nr 1107 obręb Wielichowo - Wieś

na cele budowlane, w związku z potrzebami realizacji zadania pt. „Przebudowa drogi gminnej nr 544541P, ul. Śliwkowa i odcinka drogi gminnej nr 544540P, ul. Parkowa w m. Wielichowo”, informujemy, że wskazane działki wchodzą do zasobu nieruchomości Skarbu Państwa, którym gospodaruje Powiat Grodziski na podstawie art. 23 ust. 1 ustawy z dnia 21.08.1997r. o gospodarce nieruchomościami (Dz. U. 2016.2147 ze zm.)

Powiat Grodziski wyraża zgodę na dysponowanie przez Gminę Wielichowo nieruchomościami oznaczonymi w ewidencji gruntów jako jednostka ewidencyjna Wielichowo działka nr 321 o powierzchni 0,1593 ha obręb geodezyjny Wielichowo działka nr 997 o powierzchni 2,0244 ha obręb geodezyjny Wielichowo – Wieś działka nr 1107 o powierzchni 0,0760 ha obręb geodezyjny Wielichowo – Wieś, księga wieczysta PO1S/00047742/0
na cele budowlane polegające na realizacji w/w zadania.

Zgoda zostaje udzielona na okres do czasu zakończenia prac budowlanych, jednakże nie dłużej niż 2 lata od dnia jej wydania

Wyk. 2egz.

1 egz. adresat
2 egz. a/a
sprawę prowadzi D. Rusinek

Naczelnik Wydziału
Inwestycyjno-Gospodarczego i Dróg
Natalia Odważna
Natalia Odważna



Grodzisk Wlkp., dnia 27.07.2017 r.

IG-DP.7130.2.42.2017

A. Mikulski
21.09.2018



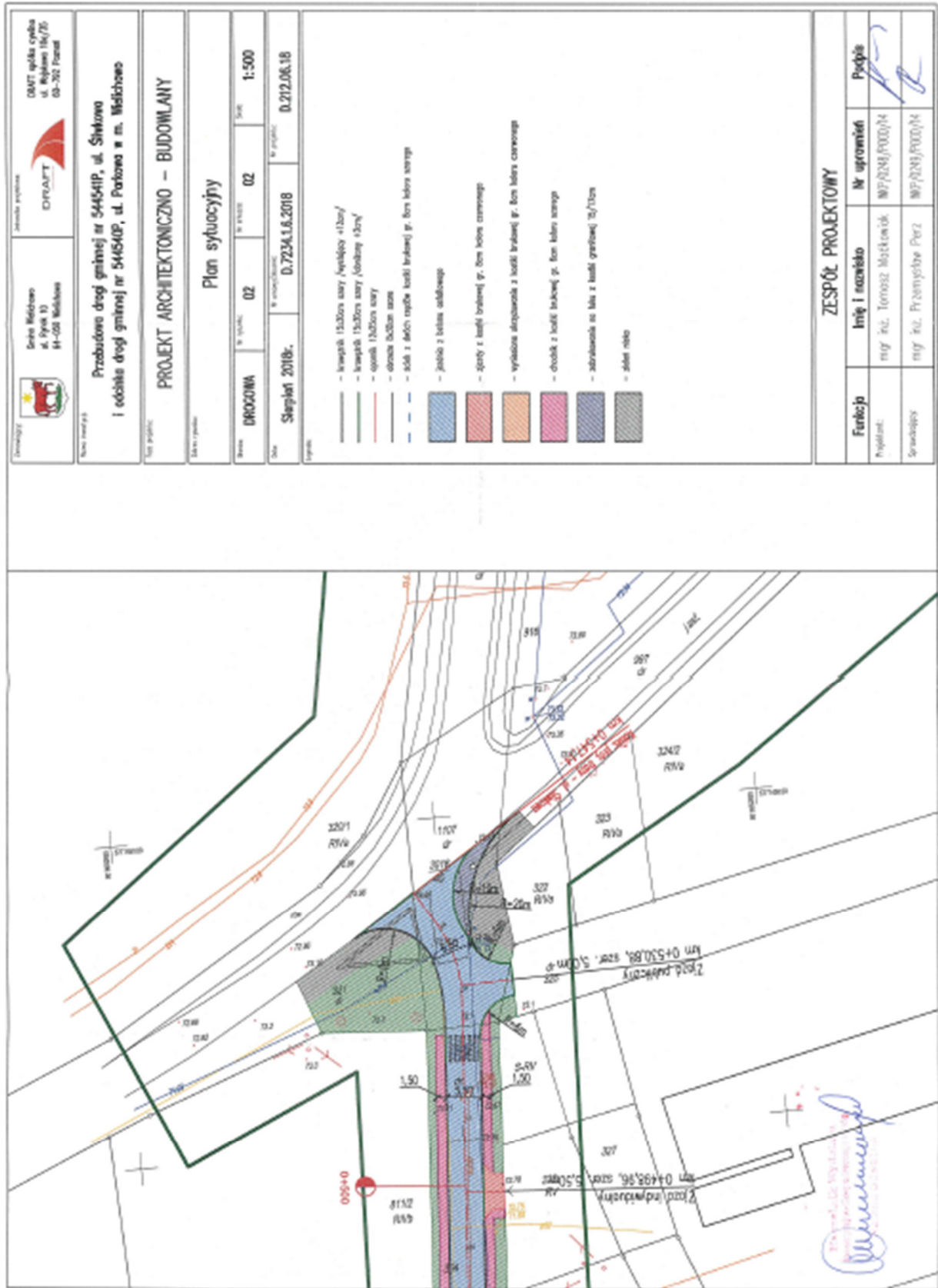
GMINA WIELICHOWO
ul. Rynek 10
64-050 Wielichowo

W odpowiedzi na pismo złożone w dniu 12.09.2018 r. w sprawie uzgodnienia przebiegu lokalizacji projektowanej inwestycji „Przebudowa drogi gminnej nr 544541P ul. Śliwkowa i odcinka drogi gminnej nr 544540P ul. Parkowa w m. Wielichowo” Referat Inwestycji i Dróg Powiatowych Wydziału Inwestycyjno - Gospodarczego i Dróg Starostwa Powiatowego w Grodzisku Wielkopolskim opiniuje przedstawiony przebieg pozytywnie.

Z poważaniem

Naczelnik Wydziału
Inwestycyjno-Gospodarczego i Dróg
Natalia Odważna
Natalia Odważna

1 egz. Adresat
2 egz. A/a
sprawę prowadzi D. Rusinek





Polska Spółka Gazownictwa sp. z o.o.
Oddział Zakład Gazowniczy w Poznaniu
Za Groblą 8, 61-860 Poznań
tel. (61) 8545-100, fax (61) 8545-519

Sekcja Ewidencji Majątku i Uzgodnień
tel. 61 85-45-224
fax 61 85-45-508

DRAFT spółka cywilna
Pracownia projektowa
Wojskowa 10a m. 35
60-792 Poznań

W/ znak:
N/ znak: PSGPO.ZMSM.763.5000.109381.18

z dnia 10-10-2018
z dnia 2-11-2018

Lokalizacja przedsięwzięcia:

Województwo: **wielkopolskie** Gmina: **Wielichowo** Miejscowość: **Wielichowo ul. Parkowa, Śliwkowa**

dotyczy: **Przebudowy ul. Śliwkowej i ul. Parkowej.**

W odpowiedzi na pismo z dnia 10-10-2018 w sprawie j. w. przesyłamy komplet map z zaznaczoną istniejącą siecią gazową. Uzgadniamy projektowaną przebudowę ulic przy zachowaniu poniższych warunków:

1. W strefie kontrolowanej nie należy podejmować działań mogących spowodować uszkodzenie sieci gazowej, wykopy w strefie kontrolowanej wykonywać ręcznie. Regulacja wysokości armatury sieci gazowej i usuwanie kolizji odbywa się za zgodą i wiedzą Operatora sieci gazowej, na koszt Inwestora/Wykonawcy.
2. Nie wyrażamy zgody na obniżenie rzędnej terenu w miejscu zlokalizowanej sieci gazowej. Informujemy, że zgodnie z Rozporządzeniem Ministra Gospodarki z dnia 26.04.2013 w sprawie warunków technicznych jakim powinny odpowiadać sieci gazowe i ich usytuowanie (Dz. U. poz. 640) odległość pionowa mierzona od górnej zewnętrznej ścianki gazociągu lub górnej zewnętrznej ścianki rury osłonowej powinna wynosić nie mniej niż 1,0m do powierzchni jezdni / miejsc parkingowych, przy czym nie mniej niż 0,5m od spodu konstrukcji nawierzchni.
- 2a. Celem ustalenia rzeczywistego posadowienia gazociągu należy wykonać próbne przekopy. W przypadku niezachowania minimalnego przykrycia należy wystąpić o wydanie warunków na przebudowę sieci gazowej.
- 2b. W miejscach zbliżeń i skrzyżowań z gazociągami należy zachować normatywne odległości zgodnie z Dz. U. z 2013 poz. 640.
3. Należy zwrócić uwagę na armaturę gazową, która nie może być zasfaltowana lub przykryta płytkami, kostką itp. Krawężnik należy zlokalizować w odległości min. 0,5m od sieci gazowej. Wkreślone geodezyjnie przyłącza mogą nie przedstawiać wszystkich czynnych przyłączy gazu. W przypadku poszerzenia pasa drogowego w miejscu lokalizacji przyłączy gazu z szafkami w granicy działki, należy wystąpić o warunki przebudowy przyłączy gazowego.



4. W terminie **14 dni** przed rozpoczęciem robót Wykonawca zobowiązany jest zgłosić się do PSG sp. z o.o. Oddział w Poznaniu - **Gazownia w Nowym Tomysłu**, ul. Komunalna 4, tel./fax 61 442478 w celu weryfikacji aktualnego przebiegu sieci gazowej oraz uniknięcia ewentualnej kolizji.

5. Wazność uzgodnienia wynosi 2 lata.

Załączniki:

- komplet map

Kierownik
Sektora Ewidencji i Liczników
Szymon Filiger

















Szymon Filiger

Do wiadomości:

- Gazownia w Nowym Tomysłu

Sprawę prowadzi:

Joanna Kasperuk, tel: (61) 8 545 303, e-mail: joanna.kasperuk@psgaz.pl

 Gmina Wielichowo ul. Rynek 10 64-050 Wielichowo		Adresisko projektant  DRAFT spółka cywilna ul. Wojskowa 10a/35 60-782 Poznań	
Nazwa inwestycji: Przebudowa drogi gminnej nr 544541P, ul. Śliwkowa i odcinka drogi gminnej nr 544540P, ul. Parkowa w m. Wielichowo			
Forma projektu: PROJEKT ARCHITEKTONICZNO – BUDOWLANY			
Zakres rysunku: Plan sytuacyjny			
Brandz: DROGOWA	Nr rysunku: 02	Nr arkusza: 01	Skala: 1:500
Data: Sierpień 2018r.	Nr umowy/zlecenia: D.7234.1.6.2018	Nr projektu: D.212.06.18	
Legenda: <ul style="list-style-type: none">  - krawężnik 15x30cm szary /wystający +12cm/  - krawężnik 15x30cm szary /obniżony +2cm/  - opasek 12x25cm szary  - obrzeże 8x30cm szare  - ściek z dwóch rzędów kostki brukowej gr. 8cm koloru szarego  - jezdnie z betonu cefalowego  - zjazdy z kostki brukowej gr. 8cm koloru czerwonego  - wyniesione skrzyżowanie z kostki brukowej gr. 8cm koloru czerwonego  - chodnik z kostki brukowej gr. 8cm koloru szarego  - zobrukowanie na łuku z kostki granitowej 15/17cm  - zieleni risiko 			
Pełna Spółka Gazownictwa sp. z o.o. Oddział Zakład Gazowniczy w Poznaniu Sekcja Ewidencji Mijajki i Uzgodnień Wykreślono przebieg sieci gazowej rozdzielczej niskiego i średniego ciśnienia w oparciu o istniejącą plany sieci gazowej. Uzgodnienie - pismo Nr <u>963. 5000. 199381.19</u> Data <u>2.11.18</u> podpis  WAŻNOŚĆ UZGODNIENIA 2 LATA			
ZESPÓŁ PROJEKTOWY			
Funkcja	Imię i nazwisko	Nr uprawnień	Podpis
Projektant:	mgr inż. Tomasz Maćkowiak	WKP/0248/P000/14	
Sprawdzający:	mgr inż. Przemysław Perz	WKP/0249/P000/14	



Rejon Dystrybucji Opalenica
Enea Operator Sp. z o.o.
Oddział Dystrybucji Poznań
Rejon Dystrybucji Opalenica
64-330 Opalenica, ul. 5 Sycznia 8

tel. +48 / 61 854 72 10
faks +48 / 61 447 90 01

Opalenica, 22.10.2018

OD5/RD5/ZM/PSWED18E225899/2018

Draft S.c.
Pracownia Projektowa
ul. Wojskowa 10a/35
60-792 Poznań

Dotyczy: „Przebudowa drogi gminnej nr 544541P ul. Śliwkowa i odcinka drogi gminnej nr 544540 ul. Parkowa w m. Wielichowo.”

W odpowiedzi na wniosek w sprawie ww. projektu, przedmiotowy zakres inwestycji uzgadniamy pod warunkiem dostosowania się do następujących uwag.

1. Na przesłanych planach naniesiono występujące w rejonie inwestycji urządzenia elektroenergetyczne (urządzenia Enea Operator Sp. z o.o. RD Opalenica) następującymi kolorami: kable Nn-0,4 KV kolor niebieski.
2. Należy zachować normatywne odległości projektowanej inwestycji od istniejących urządzeń elektroenergetycznych.
3. W rejonie występowania kabli elektroenergetycznych oznaczonych na dołączonym planie prace związane z realizacją inwestycji wykonywać tylko ręczne.
4. W celu potwierdzenia trasy kabli energetycznych należy wykonać wykopy próbne.
5. Powyższe uzgodnienie nie dotyczy linii konsumentowych, nie będących w eksploatacji RD-Opalenica.
6. Na etapie wykonawstwa, przed przystąpieniem do poszczególnych etapów prac zgłosić się do Kierownika Pogotowia Energetycznego w Grodzisku Wilk., który poinformuje o możliwości występowania przyjętych od daty uzgodnienia, nowych urządzeń energetycznych (zgłoszenie potwierdzić pieczęcią na piśmie przewodnim).
7. W razie braku możliwości zachowania normatywnych odległości lub kolizji poszczególnych oznaczonych na mapkach urządzeń elektroenergetycznych z projektowaną inwestycją należy wystąpić do ENEA Operator Sp. z o.o. RD- Opalenica z pismem od inwestora o wydanie warunków przebudowy kolidujących urządzeń.
8. Uzgodnienie ważne jest 1 rok.

Działając w imieniu spółki Enea Operator Sp. z o.o. z siedzibą w Poznaniu, ul. Strzeszyńska 58, 60-479 Poznań (dalej jako „Spółka”), na podstawie art. 13 oraz art. 14 rozporządzenia Parlamentu Europejskiego i Rady (UE) 2016/679 z 27 kwietnia 2016 r. w sprawie ochrony osób fizycznych w związku z przetwarzaniem danych osobowych i w sprawie swobodnego przepływu takich danych oraz uchylenia dyrektywy 95/56/WE (dalej jako: „RODO”) w załączeniu przesyłamy obowiązek informacyjny w celu dopełnienia zobowiązań prawnych ciążyących na Spółce, jako Administratorze danych osobowych.

Załącznik:

Plany wykonawcze

Sprawę prowadzi Piotr Skociński, telefon 61 8847218.

z poważaniem
Enea Operator Sp. z o.o.
Oddział Dystrybucji Poznań
Rejon Dystrybucji Opalenica
Dyrektor

Krzysztof Kupiec

Centrala
















Enea Operator Sp. z o.o.
60-479 Poznań, ul. Strzeszyńska 58

tel. +48 / 61 850 40 00
faks +48 / 61 884 09 57

NIP 782 237 71 60
REGON 300455368

kontakt@operator.enea.pl
www.operator.enea.pl

Sąd Rejonowy Poznań - Nowe Miasto i Wilda w Poznaniu VIII Wydział Gospodarczy
Krajowego Rejestru Sądowego nr KRS: 000226608 Kapitał zakładowy: 4 682 073 700 PLN

 Zamawiający: Gmina Wielichowo ul. Rynek 10 64-050 Wielichowo		Jednostka projektowa:  DRAFT spółka cywilna ul. Wojkiewa 10a/35 60-792 Poznań	
Nazwa inwestycji: Przebudowa drogi gminnej nr 544541P, ul. Śliwkowa i odcinka drogi gminnej nr 544540P, ul. Parkowa w m. Wielichowo			
Faza projektu: PROJEKT ARCHITEKTONICZNO – BUDOWLANY			
Zakres rysunku: Plan sytuacyjny			
Brand: DROGOWA	Nr rysunku: 02	Nr arkusza: 02	Skala: 1:500
Data: Sierpień 2018r.	Nr umowy/zlecenie: D.7234.1.6.2018	Nr projektu: D.212.06.18	
Legenda: <ul style="list-style-type: none">  - krawężnik 15x30cm szary /wystający +12cm/  - krawężnik 15x30cm szary /obniżony +2cm/  - spornik 12x25cm szary  - obrzeże 8x30cm szare  - sieć z dwóch rzędów kostki brukowej gr. 8cm koloru szarego  - jezdnie z bitumu asfaltowego  - zjazdy z kostki brukowej gr. 8cm koloru czerwonego  - wysłone skrzyżowanie z kostki brukowej gr. 8cm koloru czerwonego  - chodnik z kostki brukowej gr. 8cm koloru szarego  - zabrukowanie na łuku z kostki granitowej 15/17cm  - zielenisko 			
<p style="text-align: center;">Opinia Nr RD-10/LEO/BEZ/25891/2018</p> <p style="text-align: center;">Objekt zaopiniowano w ENEA Operator Sp. z o.o. ODDZIAŁ DYSTRYBUCJI POZNAŃ REJON DYSTRYBUCJI OPALENICA Na terenie nie znajdują się energetyczne urządzenia podziemne n.n. LFN Na planach naniesiono kolorem.....kable n.n.kable SN.....linie nap. SN, n.n. Wzponidanych zabiegów inwestycyjnych dostawców energii do przeliczenia przedstawię</p> <p style="text-align: center;">Wwv opinia nie dotyczy kabli konsumentowych nie będących w eksploatacji ENEA Operator Sp. z o.o. ODDZIAŁ DYSTRYBUCJI POZNAŃ Rejon Dystrybucji Opalenica ENEA Operator Sp. z o.o. Rejon Dystrybucji Opalenica Dział Męjątku Sieciowego Sekcja Utrzymiania Sam. Ref. dz. Męjątku Sieciowego</p> <p style="text-align: center;">22.12.2018</p>			
ZESPÓŁ PROJEKTOWY <i>Piotr Słociński</i>			
Funkcja	Imię i nazwisko	Nr uprawnień	Podpis
Projektant:	mgr inż. Tomasz Maćkowiak	WKP/0248/P000/14	
Sprawdzający:	mgr inż. Przemysław Perz	WKP/0249/P000/14	



WTINEA – 1909



Wysogotowo, 15.10.2018 r.

DRAFT s.c.

ul. Wojskowa 10a/35

60-792 Poznań

Dotyczy: Przebudowy drogi gminnej nr 544541P, ul. Śliwkowa i odcinka drogi gminnej nr 544540P, ul. Parkowa w m. Wielichowo.

**INEA S.A. Wysogotowo,
Wierzbowa 84, 62-081 Przeźmierowo**

w odpowiedzi na Państwa pismo z dnia 10.10.2018 r., wskazuje na mapach przebieg sieci oraz określa następujące warunki jakie należy spełnić podczas robót na infrastrukturze INEA S.A.:

1. Infrastruktura stanowiącą kable łączowe oraz dystrybucyjne wskazane na mapie oraz przyłącza i kable abonenckie.
2. Lokalizację podziemnych urządzeń telekomunikacyjnych należy potwierdzić w terenie za pomocą przekopów próbnych.
3. Inwestor/Wykonawca zobowiązany jest do zabezpieczenia przed uszkodzeniem infrastruktury INEA S.A. w sposób umożliwiający dalszą eksploatację, konserwację, modernizację czy naprawę.
4. Termin prac należy zgłosić, z co najmniej 3-tygodniowym wyprzedzeniem, do Network Operations Center, tel. 48 61-222 22 11 oraz noc@inea.com.pl.
5. Zobowiązuje się Inwestor i Wykonawca do prowadzenia prac w sposób wykluczający możliwość powstania awarii sieci lub urządzeń INEA S.A. W przypadku uszkodzenia w trakcie prowadzenia robót, infrastruktury INEA S.A. należy ją zabezpieczyć i bezwzględnie powiadomić INEA S.A. (tel. 61 222 22 11, fax 61 222 11 11). Inwestor ponosi odpowiedzialność materialną i karną wynikającą z Kodeksu Cywilnego za spowodowanie uszkodzeń infrastruktury INEA S.A. w czasie wykonywania robót oraz za szkody, które mogłyby powstać w przyszłości na skutek przeprowadzonych robót w tym strat tytułem braku transmisji, tj. w szczególności strat powstałych w związku z karami wynikającymi z łączących INEA z abonentami Service-Level Agreement.
6. Wszelkie prace wykonywane w pobliżu infrastruktury INEA S.A. (skrzyżowania lub zbliżenia) czy też prace związane z przebudową infrastruktury należy wykonać ręcznie zgodnie z obowiązującymi przepisami, z należytą ostrożnością, zachowując normatywne odległości, pod nadzorem osoby wskazanej przez jej właściciela (INEA S.A.). Koszt płatnego nadzoru wynosi 200 zł netto + VAT za jedną roboczogodzinę. Zabezpieczyć otwory rurami grubościennymi na koszt inwestora. Przed zasypaniem miejsca zabezpieczeń podlegają odbiorowi przez służby techniczne INEA S.A.
7. Przy natrafieniu w trakcie wizji lokalnej dokonywanej przez projektanta lub podczas robót ziemnych, na urządzenia INEA S.A. nie naniesione na podkład mapowy, należy je zabezpieczyć i powiadomić INEA S.A. (tel. 61 222 22 11, fax 61 222 11 11) w celu ustalenia trybu dalszego postępowania.
8. Wszystkie koszty związane z ewentualnymi przełączeniami, zmianami przebiegu kabli światłowodowych, zmianami przebiegu kanalizacji teletechnicznej pokryje Inwestor.
9. W przypadku konieczności przebudowy lub przemieszczenia urządzeń telekomunikacyjnych INEA S.A., Inwestor opracuje dokumentację projektowo-kosztorysową zgodnie z normą ZN-15/OPL-004, która musi być uzgodniona i zaakceptowana przez przedstawiciela INEA S.A. oraz zleci wykonanie robót firmie specjalistycznej

Dobry ludzie od internetu



- na własny koszt. W przypadku konieczności poniesienia kosztów przez INEA S.A., Inwestor przedstawi ich skosztyrowaną wartość do akceptacji przez INEA S.A.
10. Ewentualne przebudowy kabli światłowodowych należy dokonać w godzinach nocnych (od 24⁰⁰ do 6⁰⁰).
 11. Ewentualne prace związane z przebudową infrastruktury zostaną protokołarnie odebrane przez osobę wskazaną przez właściciela infrastruktury (INEA S.A.).
 12. W miejscach gdzie przebieg jezdni pokrywa się z przebiegiem kanalizacji teletechnicznej INEA S.A., należy taką kanalizację przeprojektować oraz przebudować poza pas jezdni.
 13. Ramy i pokrywy studni zlokalizowanych w zjazdach należy wymienić na typ ciężki.
 14. W przypadku konieczności przebudowy sieci, po zakończeniu prac inwestor jest zobowiązany do przekazania dokumentacji powykonawczej przebudowanej sieci która jest warunkiem odbioru prac.
 15. Zmiany posadowienia istniejącej infrastruktury telekomunikacyjnej należy powykonawczo nanieść na mapy i dostarczyć do INEA S.A. w formie inwentaryzacji geodezyjnej w terminie 3 miesięcy od zakończenia prac.
 16. W przypadku gdy w wyniku przebudowy infrastruktura INEA S.A. zostanie zlokalizowana na terenie innych nieruchomości (działek) inwestor zobowiązany jest we własnym zakresie na własny koszt zawrzeć umowę z uprawnionym podmiotem na mocy, której INEA S.A. nabyte prawo do trwałego pozostawiania swojej infrastruktury na tej nieruchomości.
 17. Roboty budowlano – montażowe należy zlecić wyłącznie firmie specjalizującej się w robotach teletechnicznych, która posiada udokumentowane doświadczenie w budownictwie telekomunikacyjnym. Jednocześnie do wykonania prac budowlanych branży telekomunikacyjnej rekomendujemy firmę HFC SYSTEMS Sp. z o.o. (Wysogotowo, ul. Wierzbowa 84, 62-081 Przeźmierowo, e-mail: maciej.krzyzostaniok@hfcsystems.pl, tel. 600 091 046), która kompleksowo konserwuje infrastrukturę telekomunikacyjną stanowiącą własność INEA S.A., posiada certyfikaty ISO 9001 gwarantujące wysoką jakość prac oraz posiada duże doświadczenie w prowadzeniu prac telekomunikacyjnych.
 18. Warunki wystawiane są na okres 6 miesięcy licząc od dnia wystawienia warunków.

Odpowiadając na powyższe pismo proszę o odniesienie się do sygnatury naszego dokumentu.

Z poważaniem,

Marta Tymrakiewicz

INEA (66)
Spółka Akcyjna
60-211 Poznań, ul. Klasyfikacji Połockiej 25
tel. 61 222 11 00, fax 61 222 11 11
NIP 779-10-02-616

Sprawę prowadzi:

Specjalista ds. Paszportyzacji:

Marta Tymrakiewicz

e-mail: uzgodnienia@inea.com.pl

tel. 61-222-12-09
















Dobrych ludzi od internetu

INEA S.A.
Wysogotowo, ul. Wierzbowa 84
62-081 Przeźmierowo

KRS 0000666036 Sąd Rejonowy Poznań-Nowe Miasto
i Wlkda, VIII Wydział Gospodarczy

NIP: 7791002018 | REGON: 630239680
Kapitał zakładowy: 679 600,00 zł

inea.pl

Zamawiający:  Gmina Wielichowo ul. Rynek 10 64-050 Wielichowo		Jednostka projektowa:  DRAFT spółka z o.o. ul. Wojskowe 10a/35 60-732 Poznań	
Nazwa inwestycji: Przebudowa drogi gminnej nr 544541P, ul. Śliwkowa i odcinka drogi gminnej nr 544540P, ul. Parkowa w m. Wielichowo			
Faza projektu: PROJEKT ARCHITEKTONICZNO – BUDOWLANY			
Tytuł rysunku: Plan sytuacyjny			
Branża: DROGOWA	Nr rysunku: 02	Nr arkusza: 01	Skala: 1:500
Data: Sierpień 2018r.	Nr umowy/zlecenia: D.7234.1.6.2018	Nr projektu: D.212.06.18	
Legenda: <ul style="list-style-type: none">  – krawężnik 15x30cm szary /wysokość +12cm/  – krawężnik 15x30cm szary /obniżony +2cm/  – opornik 12x25cm szary  – obrzeże 8x30cm szare  – ściek z dwóch rzędów kostki brukowej gr. 8cm koloru szarego  – jezdnie z betonu asfaltowego  – zjazdy z kostki brukowej gr. 8cm koloru czerwonego  – wyróżnione skrzyżowanie z kostki brukowej gr. 8cm koloru czerwonego  – chodnik z kostki brukowej gr. 8cm koloru szarego  – zabruskowanie na łuku z kostki granitowej 15/17cm  – zieleni niska 			
INEA (46) Spółka Akcyjna 60-211 Poznań, ul. Klaryską Potockiej 25 tel. 61 222 11 90, fax 61 222 11 11 NIP 779-10-02-618 <i>Małgorzata Tymosiewicz</i>			
ZESPÓŁ PROJEKTOWY			
Funkcja	Imię i nazwisko	Nr uprawnień	Podpis
Projektant:	mgr inż. Tomasz Matkowiak	WKP/0248/P000/14	
Sprawdzający:	mgr inż. Przemysław Perz	WKP/0249/P000/14	



Wysogotowo, 12.10.2018 r.

WTWSS-4215

Do: **DRAFT s.c.**
ul. Wojskowa 10a/35
60-792 Poznań

Temat: **Przebudowa drogi gminnej nr 544541P, ul. Śliwkowa i odcinka drogi gminnej nr 544540, ul. Parkowa w m. Wielichowo.**

W odpowiedzi na Państwa pismo, z dnia 10.10.2018 r., Spółka Operator WSS Sp. z o.o. Wysogotowo, ul. Wierzbowa 84, 62-081 Przeźmierowo, wskazuje na mapach przebieg posiadanej infrastruktury oraz przesyła warunki techniczne jakie należy spełnić przy realizacji robót na infrastrukturze WSS S.A.

Warunki Techniczne

Jakie należy spełnić przy realizacji robót na infrastrukturze WSS S.A.:

1. Lokalizację podziemnych urządzeń telekomunikacyjnych należy potwierdzić w terenie za pomocą przekopów próbnych.
2. Inwestor/Wykonawca zobowiązany jest do zabezpieczenia przed uszkodzeniem infrastruktury WSS S.A. w sposób umożliwiający dalszą eksploatację, konserwację, modernizację czy naprawę.
3. Termin prac należy zgłosić, z co najmniej 14-dniowym wyprzedzeniem, do siedziby WSS S.A. ul. Wierzbowa 84 Wysogotowo, 62-081 Przeźmierowo, tel. (61) 222 10 00, e-mail (noc@operatorwss.pl).
4. Zobowiązuje się Inwestora i Wykonawcę robót do prowadzenia prac w sposób wykluczający możliwość powstania awarii sieci lub urządzeń WSS S.A. W przypadku uszkodzenia w trakcie prowadzenia robót, infrastruktury WSS S.A. należy ją zabezpieczyć i bezwzględnie powiadomić WSS S.A. tel. (61) 222 10 00. Inwestor ponosi odpowiedzialność materialną i karną wynikającą z Kodeksu Cywilnego za spowodowanie uszkodzeń infrastruktury WSS S.A. w czasie wykonywania robót oraz za szkody, które mogłyby powstać w przyszłości na skutek przeprowadzonych robót w tym strat tytułem braku transmisji.
5. Wszelkie prace wykonywane w pobliżu infrastruktury WSS S.A. (skrzyżowania lub zbliżenia) czy też prace związane z przebudową infrastruktury należy wykonać ręcznie zgodnie z obowiązującymi przepisami, z należytą ostrożnością, zachowując normatywne odległości, pod nadzorem osoby wskazanej przez jej właściciela (WSS S.A.). Koszt płatnego nadzoru wynosi 200 zł netto + VAT za jedną roboczogodzinę. Zabezpieczyć dwudzielnymi rurami grubościennymi na koszt Inwestora. Przed zasypaniem miejsca zabezpieczeń podlegają odbiorowi przez służby techniczne WSS S.A.
6. Przy natrafieniu w trakcie wizji lokalnej dokonywanej przez projektanta lub podczas robót ziemnych, na urządzenia WSS S.A. nie naniesione na podkład mapowy, należy je zabezpieczyć i powiadomić WSS S.A. w celu ustalenia trybu dalszego postępowania.
7. Wszystkie koszty związane z ewentualnymi przełączeniami, zmianami przebiegu kabli światłowodowych, zmianami przebiegu kanalizacji teletechnicznej pokryje Inwestor.
8. W przypadku konieczności przebudowy lub przemieszczenia urządzeń telekomunikacyjnych WSS S.A., Inwestor opracuje dokumentację projektowo-kosztorysową zgodnie z normą ZN-15/OPL-004, która musi być uzgodniona i zaakceptowana przez przedstawiciela WSS S.A. oraz zleci wykonanie robót firmie specjalistycznej na własny koszt. W przypadku konieczności poniesienia



- kosztów przez WSS S.A., Inwestor przedstawi ich skosztyrowaną wartość do akceptacji przez WSS S.A.
9. Ewentualne przebudowy kabli światłowodowych należy dokonać w godzinach nocnych (od 24:00 do 6:00).
 10. Ewentualne prace związane z przebudową infrastruktury zostaną protokołami odebrane przez osobę wskazaną przez właściciela infrastruktury (WSS S.A.).
 11. W miejscach gdzie przebieg projektowanej jezdni drogi pokrywa się z przebiegiem infrastruktury WSS S.A. należy taką infrastrukturę przeprojektować oraz przebudować poza pas jezdni.
 12. W przypadku konieczności przebudowy sieci, po zakończeniu prac Inwestor jest zobowiązany do przekazania dokumentacji powykonawczej przebudowanej sieci która jest warunkiem odbioru prac.
 13. Zmiany posadowienia istniejącej infrastruktury telekomunikacyjnej należy powykonawczo nanieść na mapy i dostarczyć do WSS S.A., w formie inwentaryzacji geodezyjnej w terminie 3 miesięcy od zakończenia prac.
 14. W przypadku gdy w wyniku przebudowy infrastruktura WSS S.A. zostanie zlokalizowana na terenie innych nieruchomości (działek) Inwestor zobowiązany jest we własnym zakresie na własny koszt zawrzeć umowę z uprawnionym podmiotem na mocy, której WSS S.A. nabyte prawo do trwałego pozostawiania swojej infrastruktury na tej nieruchomości.
 15. Wszystkie prace polegające na włączeniu się w infrastrukturę WSS S.A. (Węzeł Szkieletowy, Węzeł Dystrybucyjny, Studnia Kablowa, Kabel OTK) wymagają przedstawienia do akceptacji odrębnego opracowania projekt budowlano-wykonawczy ze schematem optycznym lub projekt wykonawczy ze schematem optycznym gdy nie jest wymagany projekt budowlany i muszą być bezwzględnie prowadzone pod nadzorem osoby wskazanej przez jej właściciela (WSS S.A.).
 16. Roboty budowlano – montażowe należy zlecić wyłącznie firmie specjalizującej się w robotach teletechnicznych, która posiada udokumentowane doświadczenie w budownictwie telekomunikacyjnym. Jednocześnie do wykonania prac budowlanych branży telekomunikacyjnej rekomendujemy firmę:
 - HFC SYSTEMS Sp. z o.o. (Wysogotowo, ul. Wierzbowa 84, 62-081 Przeźmierowo, hfc@hfcsystems.pl), która kompleksowo konserwuje infrastrukturę telekomunikacyjną stanowiącą własność WSS W.A., posiada certyfikaty ISO 9001 gwarantujące wysoką jakość prac oraz duże doświadczenie w prowadzeniu prac telekomunikacyjnych.
 17. Warunki wystawiane są na okres 6 miesięcy licząc od dnia wystawienia warunków

z wyrazami szcunku

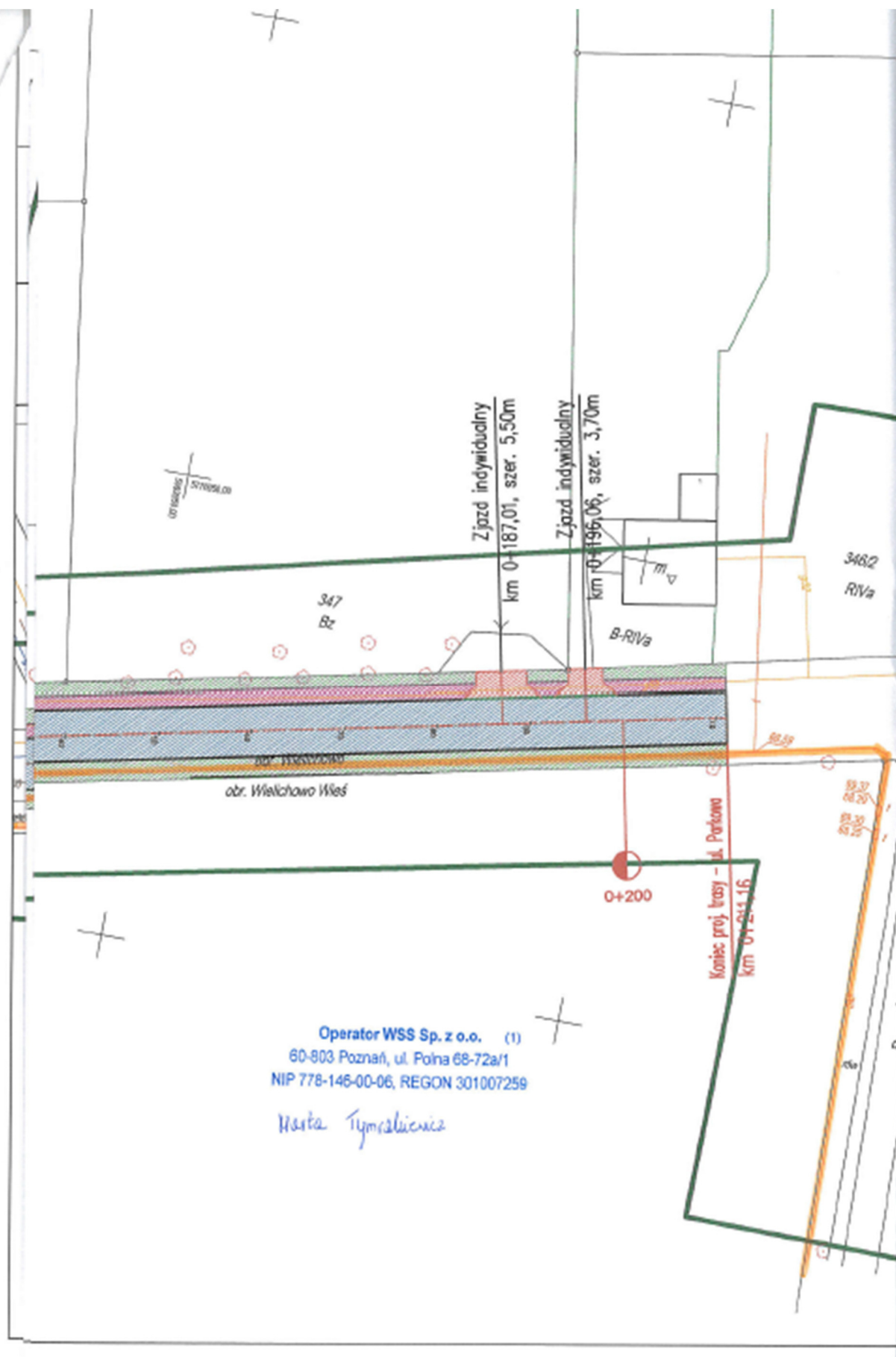
Marta Tymrakiewicz

MARTA TYMRAKIEWICZ

SPECJALISTA DS. PASZPORTYZACJI

Operator WSS Sp. z o.o. (1)
60-803 Poznań, ul. Polna 69-72a/1
NIP 778-146-00-06, REGON 301007259

Sprawę prowadzi:
Marta Tymrakiewicz
Tel: 61 222 12 09
e-mail: wzgodnienia_wss@operatorwss.pl



2. CZĘŚĆ OPISOWA

2.1 Przedmiot inwestycji

Przedmiotem opracowania jest projekt zagospodarowania terenu:

Budowa drogi gminnej nr 544541P, ul. Śliwkowa i odcinka drogi gminnej nr 544540P, ul. Parkowa w m. Wielichowo

Zleceniodawca:

Gmina Wielichowo
ul. Rynek 10
64-050 Wielichowo

Zleceniobiorca:

DRAFT s.c.
ul. Wojskowa 10a/35
60-792 Poznań

2.2 Określenie terenu budowy / informacja o obszarze oddziaływania obiektu

Inwestycja zlokalizowana jest na działkach nr ewid. 344, 364, 388/2, 343, 321, 325 - obręb Wielichowo, 1107 – obręb Wielichowo Wieś, zgodnie z planem zagospodarowania i do tych działek ogranicza się obszar oddziaływania obiektu.

2.3 Istniejący stan zagospodarowania terenu

Przebudowywany ciąg ulic przebiega w terenie zabudowanym w północno – wschodniej części m. Wielichowo.

Pierwszy odcinek o długości ok. 210mb stanowi ul. Parkowa. Przebudowywany odcinek drogi ma swój początek na skrzyżowaniu z ul. Śliwkową (droga gminna) i kończy się przed skrzyżowaniem z ul. Słoneczną (droga gminna). Droga na tym odcinku posiada nawierzchnię gruntową w bardzo złym stanie technicznym oraz częściowo nawierzchnię z kostki brukowej, która z uwagi na stan oraz przebieg planowana jest do rozbiórki. Brak jest natomiast wyodrębnionych ciągów pieszych.

Drugi odcinek o długości ok. 550mb ma swój początek na skrzyżowaniu z ul. Parkową (droga gminna), kończy się natomiast na skrzyżowaniu z ul. Podgórną (droga powiatowa). Droga na tym odcinku posiada nawierzchnię gruntową w złym stanie technicznym, wyodrębniono natomiast częściowo ciąg pieszy z płytek chodnikowych, oddzielony od jezdni krawężnikiem drogowym. Ocenę stanu technicznego przeprowadzono metodą wizualną. Droga krzyżuje się w jednym poziomie z

drogami publicznymi, które są drogami gminnymi. Wszystkie istniejące skrzyżowania w granicach opracowania są skrzyżowaniami zwykłymi, bez wydzielonych lewoskrętów.

2.4 Projektowane zagospodarowanie terenu

W zakresie przedmiotowej inwestycji wchodzi następujące planowane roboty budowlane zlokalizowane w pasie drogowym:

1. Przebudowa nawierzchni gruntowej / kostki brukowej na bitumiczną.
2. Przebudowa zjazdów indywidualnych oraz publicznych.
3. Budowa ciągów pieszych.
4. Budowa kanalizacji deszczowej.
5. Wykonanie oznakowania poziomego.
6. Wykonanie oznakowania pionowego.

Podstawowe parametry techniczne ciągu ulic

- klasa drogi L - droga lokalna,
- nawierzchnia bitumiczna, kategoria ruchu KR2,
- prędkość projektowa $V_p=50\text{km/h}$
- szerokość jezdni: 5,50m
- pochylenie poprzeczne jezdni daszkowe 2% ,

2.5 Infrastruktura techniczna w pasie drogowym

- sieć energetyczna,
- sieć gazowa,
- sieć telekomunikacyjna,
- kanalizacja sanitarna,
- kanalizacja deszczowa
- sieć wodociągowa.

Na czas wykonywania robót oraz po ich zrealizowaniu kable i rurociągi w wykopie należy zabezpieczyć zgodnie z dokumentacją oraz uzgodnieniami.

Istniejące kable telekomunikacyjne i energetyczne w miejscach pod zjazdami należy zabezpieczyć poprzez założenie rur ochronnych dwudzielnych min. $\varnothing 110$.

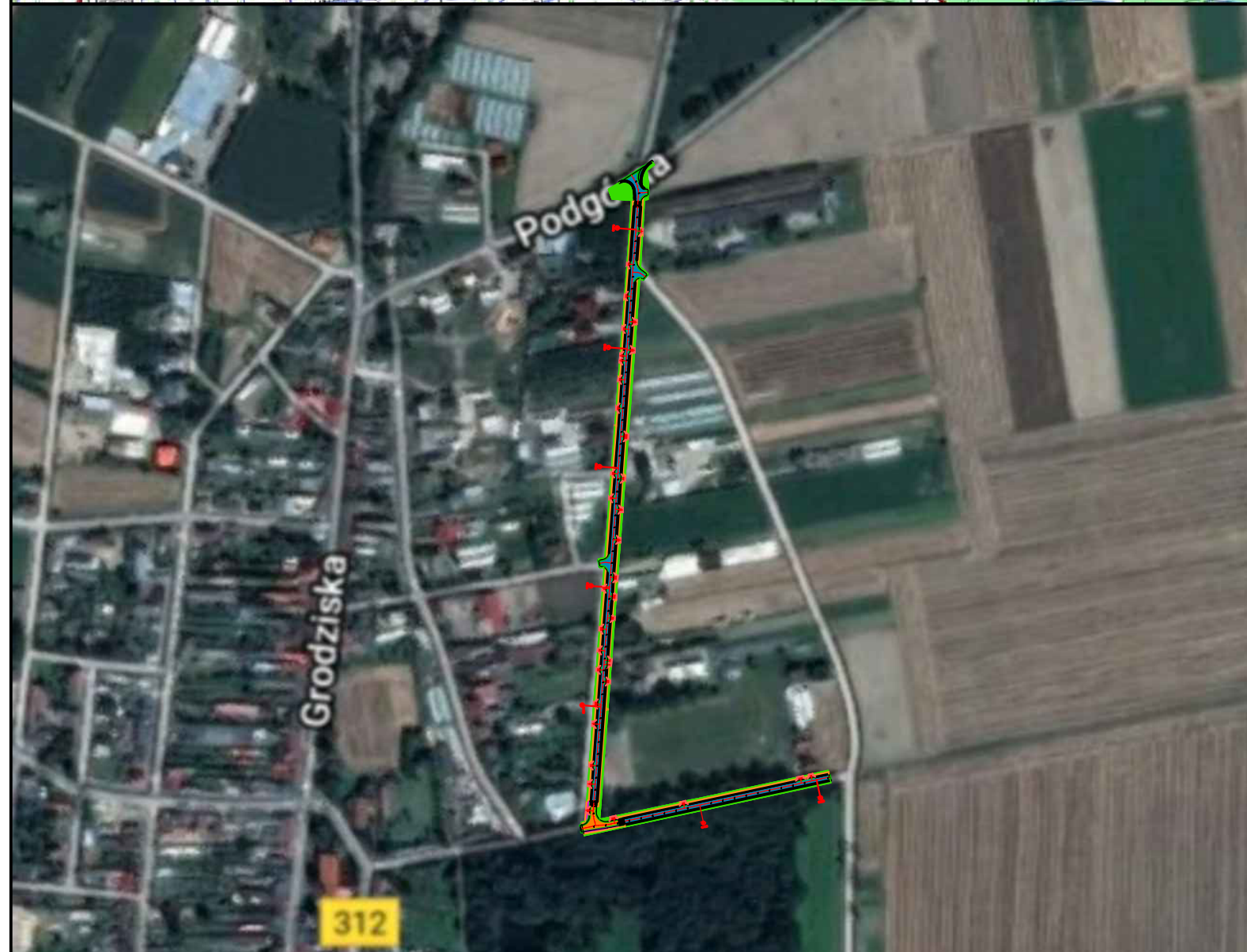
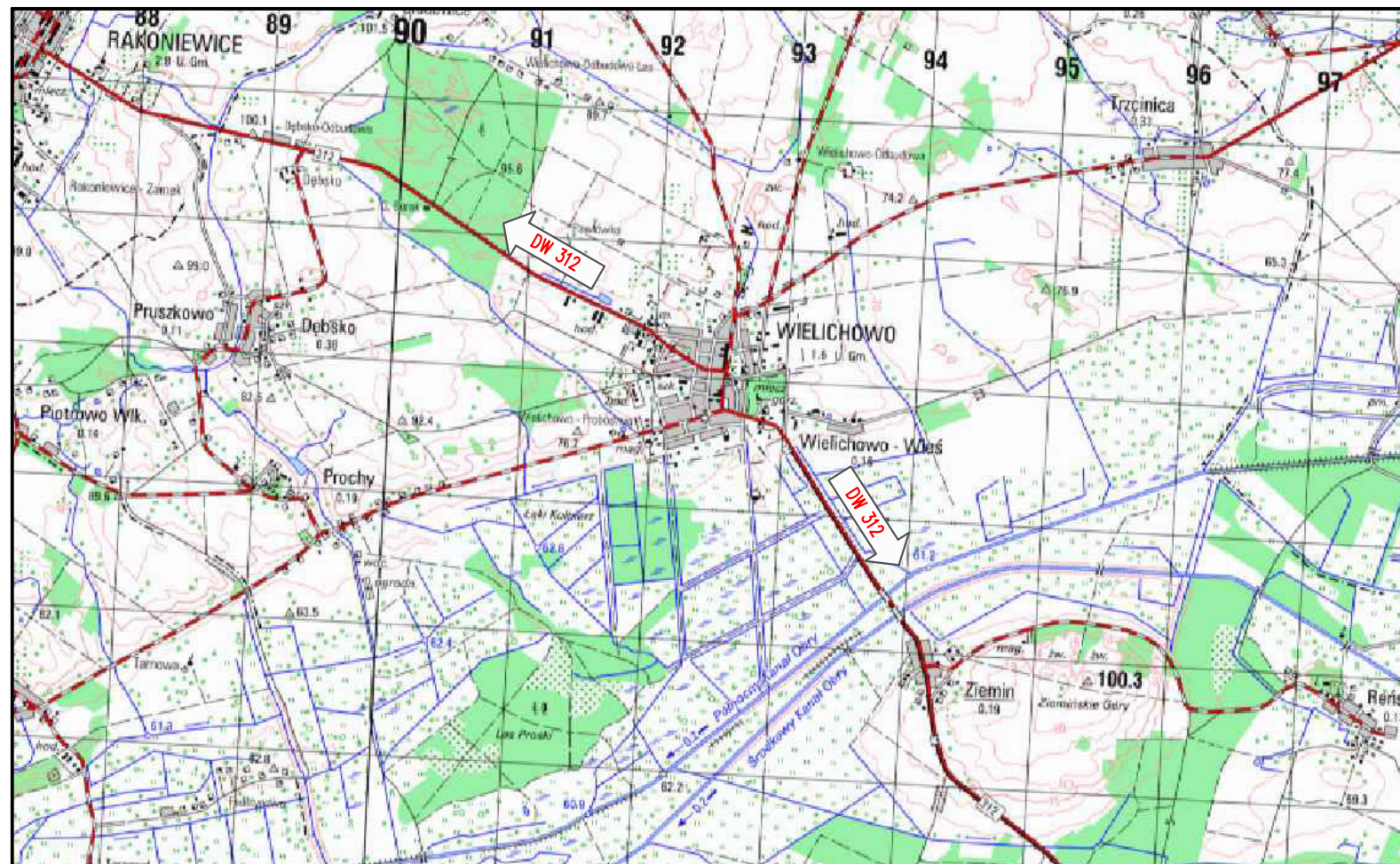
2.6 Informacja dotycząca ludzi i mienia

Wykonawca ponosi pełną odpowiedzialność za bezpieczeństwo i higienę pracy. Wykonawca zobowiązany jest zabezpieczyć prace prowadzone na drogach odpowiednimi znakami drogowymi zgodnie z zatwierdzonym projektem organizacji ruchu. Dla ochrony interesów osób trzecich projekt budowlany uwzględnia: dojazdy do posesji , minimalizuje wpływ drogi na środowisko i zdrowie ludzi.

Opracowanie:

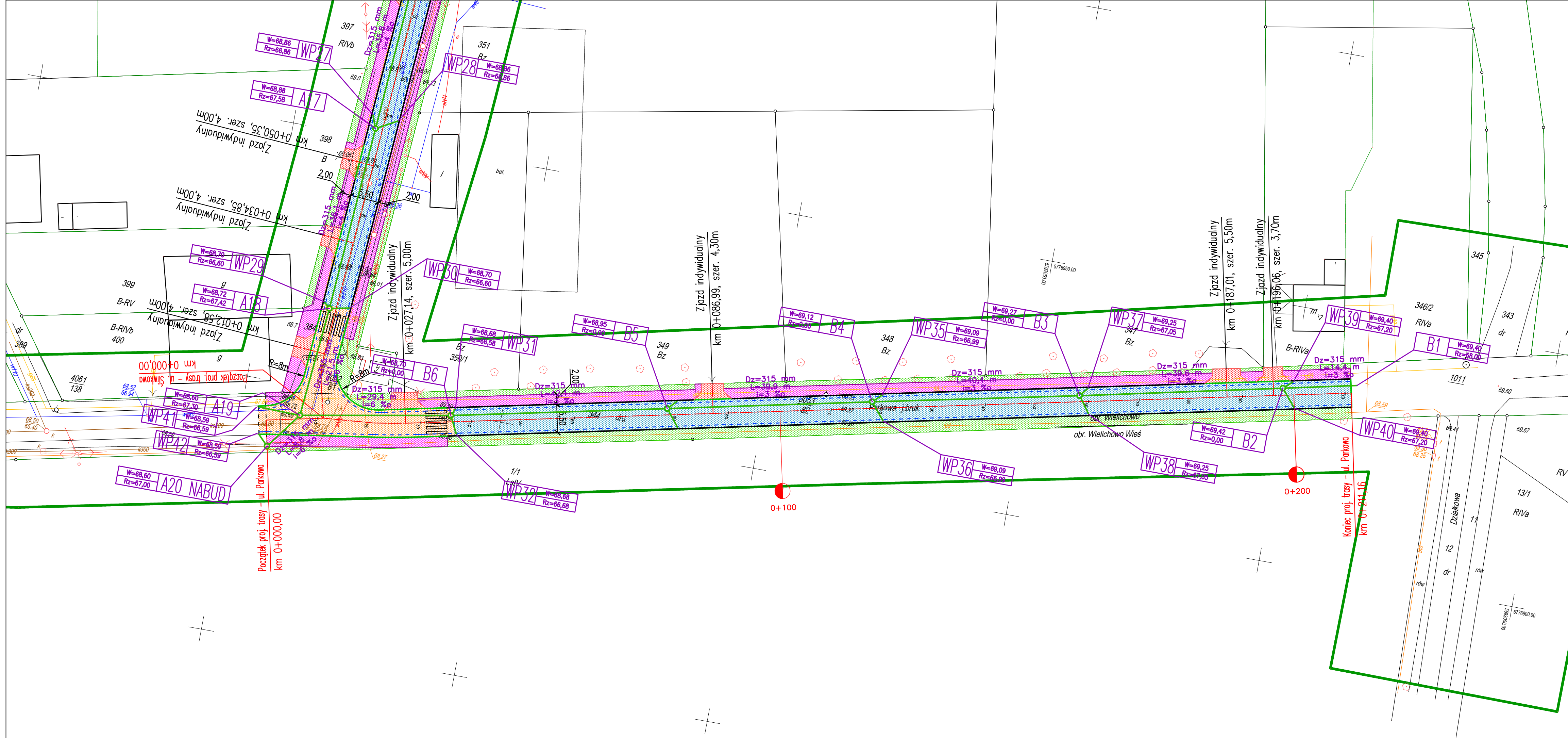
.....

3. CZĘŚĆ RYSUNKOWA



Zamawiający: Gmina Wielichowo ul. Rynek 10 64-050 Wielichowo	Jednostka projektowa: DRAFT spółka cywilna ul. Wojskowa 10a/35 60-792 Poznań		
Nazwa inwestycji: Budowa drogi gminnej nr 544541P, ul. Śliwkowa i odcinka drogi gminnej nr 544540P, ul. Parkowa w m. Wielichowo			
Faza projektu: PROJEKT ZAGOSPODAROWANIA TERENU			
Zakres rysunku: Plan orientacyjny			
Branża: DROG./KANAL.	Nr rysunku: 01	Nr arkusza: 01	Skala: 1:50 000 / 1:5000
Data: Październik 2018r.	Nr umowy: D.7234.1.6.2018	Nr projektu: D.212.06.18	
Legenda:		Rewizje:	

ZESPÓŁ PROJEKTOWY			
Funkcja	Imię i nazwisko	Nr uprawnień	Podpis
Projektant branży drogowej :	mgr inż. Tomasz Maćkowiak	WKP/0248/P00D/14	
Sprawdzający branży drogowej :	mgr inż. Przemysław Perz	WKP/0249/P00D/14	
Projektant branży kanalizacyjnej :	inż. Agnieszka Rak	SLK/1159/PWOS/06	
Sprawdzający branży kanalizacyjnej :	mgr inż. Agnieszka Pach	7131-7132/137/PW/2002	



MAPA DO CELÓW PROJEKTOWYCH
5.171.32.14.1.3; 3.1; 3.3
5.171.32.18.2.2
5.171.32.19.1.1

Opiszenie (kancelaryjne zgłoszenie pracy geodezyjnej)		GIC: 6540.394.2018
Nazwa Mięjasowodoł:		WIELICHOWO
identyfikator	300505_4	
nazwa	Wielichowo	
Obręb ewidencyjny	0001	
identyfikator	Wielichowo	
nazwa	Wielichowo	
Skala mapy	1:500	
Nazwa układu współrzędnych	Przestekcyjnych płaskich (Alteady wysołabodki)	Krosnoślad
Oznaczenie granic obszaru, który był przedmiotem aktualizacji:		-----
Informacje o skutecznosciach granitowych mających wpływ na zagospodarowanie gruntów, ziskalizowanych w granicach projektowanej inwestycji:		BRAN
Data opracowania mapy		06.04.2018 rok

Usługi Geodezyjne i Kartograficzne
ARMAR
 inż. Marek Zieliński, Arkadiusz Ziolkowski
 62-066 Grunowa, ul. Kościńska 14
 tel. 608 628 286, 608 628 600
 e-mail: ug.armar@gmail.com

GEODETA UPRAWNIENIY
 inż. Marek Zieliński
 tel. 608 628 600

inż. Marek Zieliński
 Imię i nazwisko geodety uprawniającego który opracował mapę

*) Należy podać adresy opis służebności granitowej wraz ze sposobem jej oznaczenia na mapie, a w przypadku kiedy nie wykonano ustaleń obowiązków służebności – zamieścić słowną informację. Dz. U. z 7.2.2011 r. Nr 293, poz. 1572 par. 87

Poświadczam, że niniejszy dokument został opracowany w wyniku prac geodezyjnych i kartograficznych, których rezultaty zawiera operat techniczny wpisany do ewidencji materiałów państwowego zasobu geodezyjnego i kartograficznego

STAROSTA GRODZISKI



P.3005.2018 / 650
 (identyfikator ewidencyjny materiału zasobu operatu technicznego)










2018.05.10
 (Data wpisania operatu technicznego do ewidencji materiałów zasobu)

Z up. Starosty

Krzysztof Gruch
 (Imię, nazwisko i podpis osoby reprezentującej organ władzy)



Zamawiający:  Gmina Wielichowo ul. Rynek 10 64-050 Wielichowo	Jednostka projektowa:  DRAFT ul. Wojskowa 10a/35 60-792 Poznań		
Nazwa inwestycji: Budowa drogi gminnej nr 544541P, ul. Śliwkowa i odcinka drogi gminnej nr 544540P, ul. Parkowa w m. Wielichowo			
Faza projektu: PROJEKT ZAGOSPODAROWANIA TERENU			
Zakres rysunku: Plan zagospodarowania			
Branaż: PZT	Nr rysunku: 02	Nr arkusza: 01	Skala: 1:500
Data: Sierpień 2018r.	Nr umowy/specjalu: D.7234.1.6.2018	Nr projektu: D.212.06.18	

- Legenda:
-  - krawężnik 15x30cm szary /wystający +12cm/
 -  - krawężnik 15x30cm szary /obniżony +2cm/
 -  - opornik 12x25cm szary
 -  - obrzeże 8x30cm szare
 -  - ściek z dwóch rzędów kostki brukowej gr. 8cm koloru szarego
 -  - jezdnia z betonu asfaltowego
 -  - zjazdy z kostki brukowej gr. 8cm koloru czerwonego
 -  - wyniesione skrzyżowanie z kostki brukowej gr. 8cm koloru czerwonego
 -  - chodnik z kostki brukowej gr. 6cm koloru szarego
 -  - zbrukowanie na łuku z kostki granitowej 15/17cm
 -  - zielen niska

ZESPÓŁ PROJEKTOWY

Funkcja	Imię i nazwisko	Nr uprawnień	Podpis
Projektant:	mgr inż. Tomasz Maćkowiak	WKP/0248/P00D/14	
Sprawdzający:	mgr inż. Przemysław Perz	WKP/0249/P00D/14	

