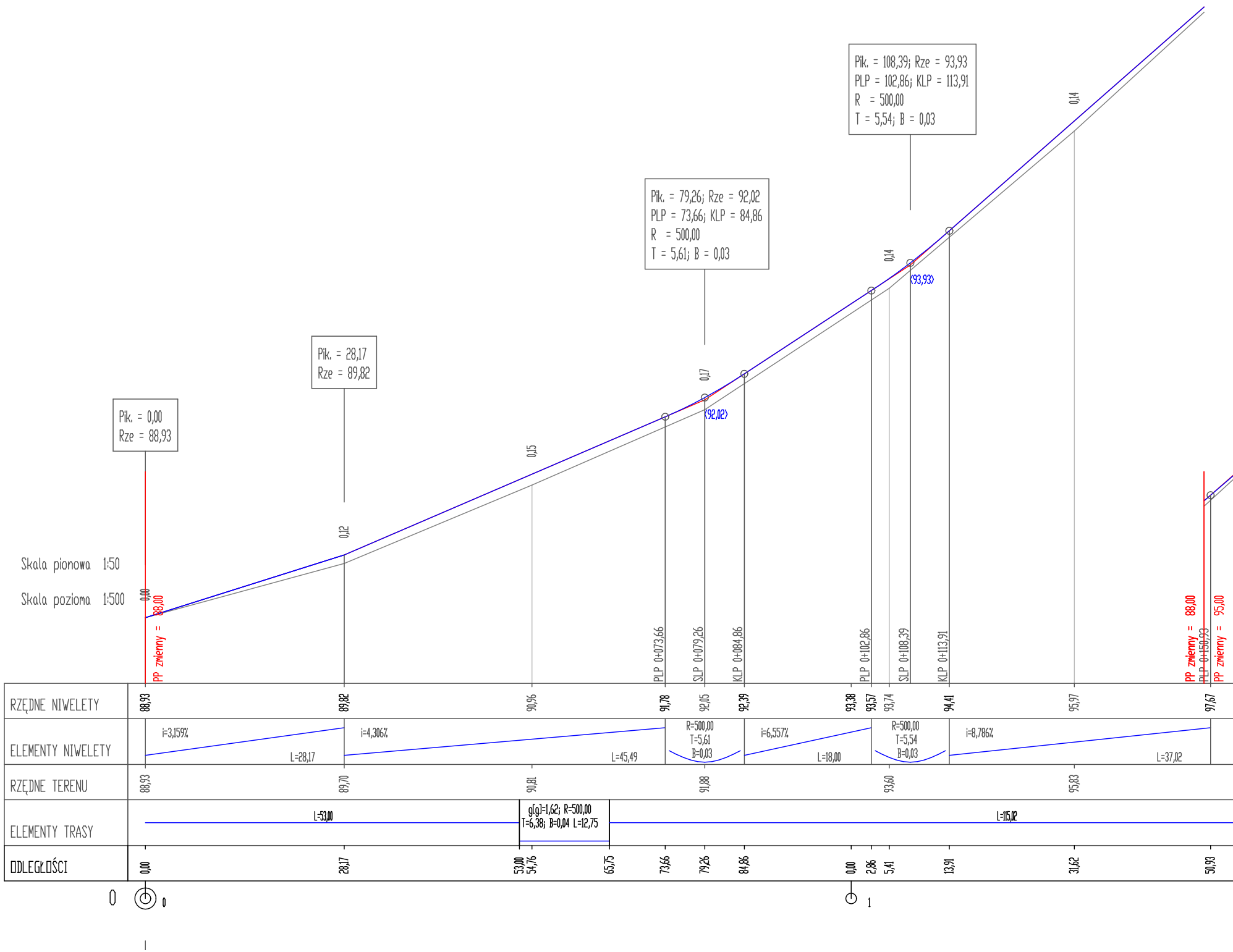
Skala pionowa 1:50
Skala pozioma 1:500
Pik. = 0,00
Rze = 88,93
Pik. = 28,17
Rze = 89,82
Pik. = 79,26; Rze = 92,02
PLP = 73,66; KLP = 84,86
R = 500,00
T = 5,61; B = 0,03
Pik. = 108,39; Rze = 93,93
PLP = 102,86; KLP = 113,91
R = 500,00
T = 5,54; B = 0,03
0,00
0,12
0,15
0,17
0,14
0,14
(92,02)
(93,93)
PP zmienny = 88,00
PLP 0+073,66
SLP 0+079,26
KLP 0+084,86
PLP 0+102,86
SLP 0+108,39
KLP 0+113,91
PP zmienny = 88,00
PLP 0+150,93
PP zmienny = 95,00
RZĘDNE NIWELETY
88,93
89,82
90,96
91,78
92,05
92,39
93,38
93,57
93,74
94,41
95,97
97,67
ELEMENTY NIWELETY
i=3,159%
L=28,17
i=4,306%
L=45,49
R=500,00
T=5,61
B=0,03
i=6,557%
L=18,00
R=500,00
T=5,54
B=0,03
i=8,786%
L=37,02
RZĘDNE TERENU
88,93
89,70
90,81
91,88
93,60
95,83
ELEMENTY TRASY
L=53,00
g[g]=1,62; R=500,00
T=6,38; B=0,04 L=12,75
L=115,02
ODLEGŁOŚCI
0,00
28,17
53,00
54,76
65,75
73,66
79,26
84,86
0,00
2,86
5,41
13,91
31,62
50,93
0
0
1

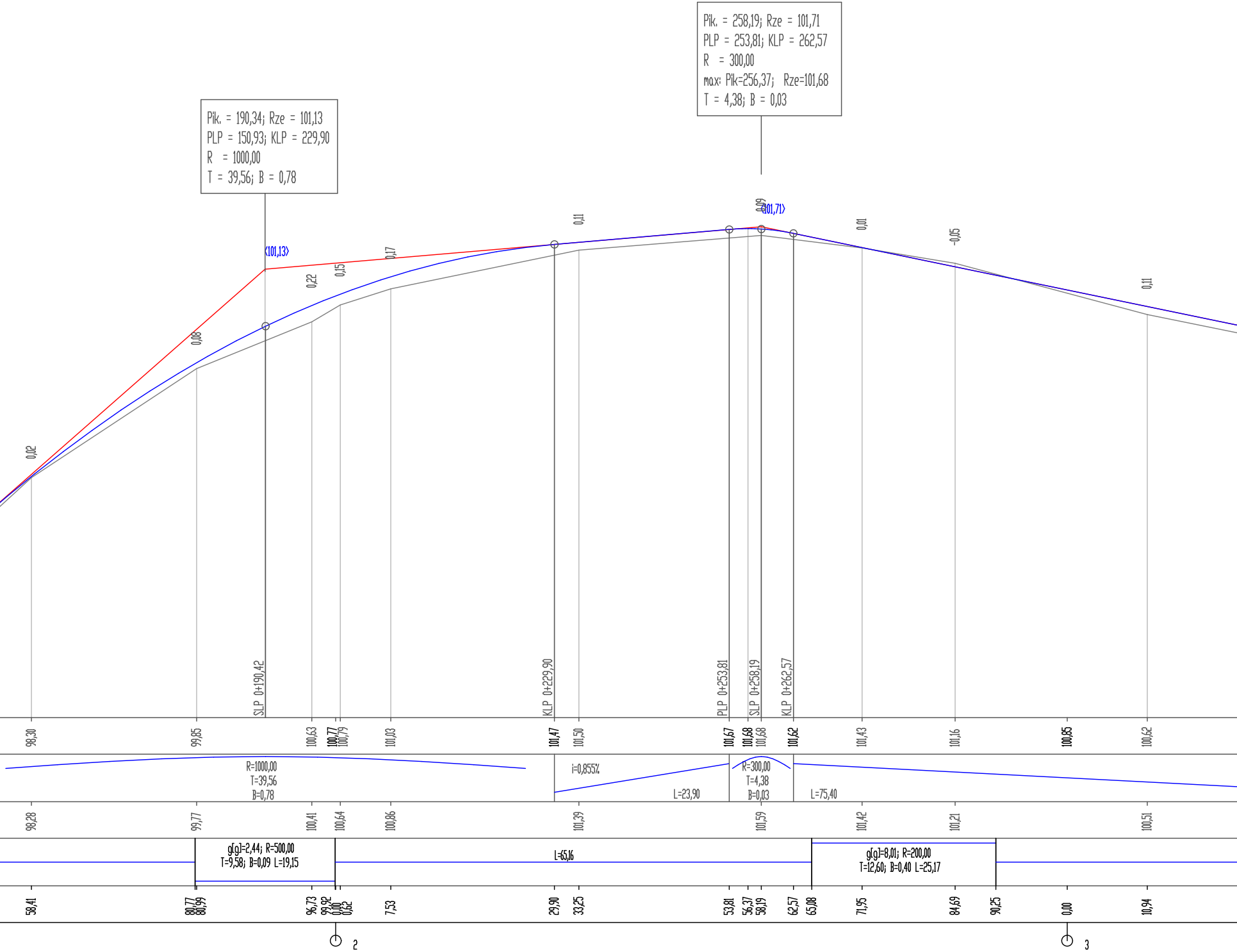
Pik. = 258,19; Rze = 101,71
PLP = 253,81; KLP = 262,57
R = 300,00
max: Pik=256,37; Rze=101,68
T = 4,38; B = 0,03
Pik. = 190,34; Rze = 101,13
PLP = 150,93; KLP = 229,90
R = 1000,00
T = 39,56; B = 0,78
(101,13)
(101,71)
0,02
0,08
0,22
0,15
0,17
0,11
0,09
0,01
-0,05
0,11
SLP 0+190,42
KLP 0+229,90
PLP 0+253,81
SLP 0+258,19
KLP 0+262,57
98,30
99,85
100,63
100,77
100,79
101,03
101,47
101,50
101,67
101,68
101,68
101,62
101,43
101,16
100,85
100,62
R=1000,00
T=39,56
B=0,78
i=0,855%
L=23,90
R=300,00
T=4,38
B=0,03
L=75,40
98,28
99,77
100,41
100,64
100,86
101,39
101,59
101,42
101,21
100,51
g[g]=2,44; R=500,00
T=9,58; B=0,09 L=19,15
L=65,16
g[g]=8,01; R=200,00
T=12,60; B=0,40 L=25,17
58,41
80,77
80,99
96,73
99,92
0,00
0,62
7,53
29,90
33,25
53,81
56,37
58,19
62,57
65,08
71,95
84,69
90,25
0,00
10,94
2
3

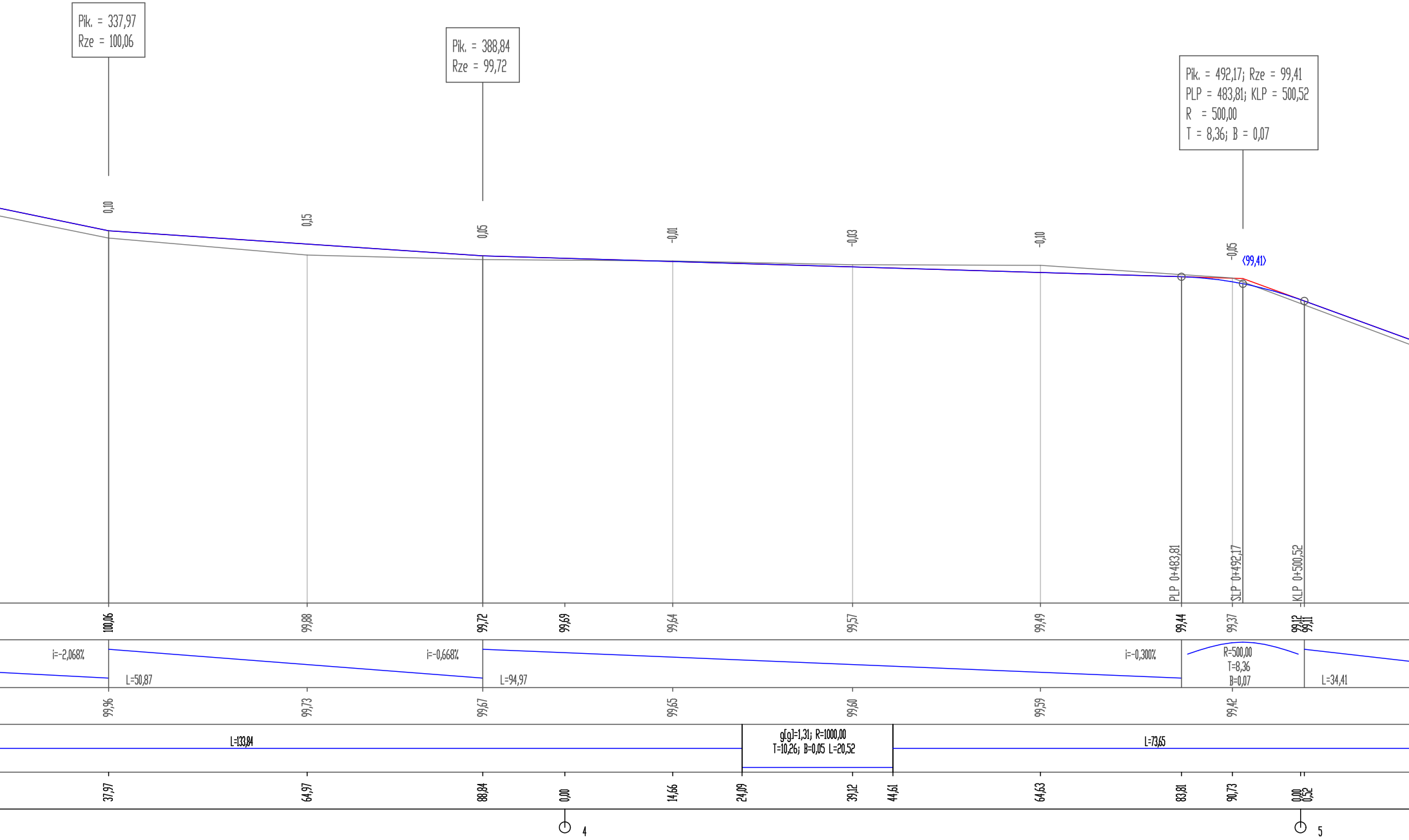
Pik. = 337,97
Rze = 100,06
Pik. = 388,84
Rze = 99,72
Pik. = 492,17; Rze = 99,41
PLP = 483,81; KLP = 500,52
R = 500,00
T = 8,36; B = 0,07
0,10
0,15
0,05
-0,01
-0,03
-0,10
-0,05
<99,41>
PLP 0+483,81
SLP 0+492,17
KLP 0+500,52
100,06
99,88
99,72
99,69
99,64
99,57
99,49
99,44
99,37
99,12
99,11
i=-2,068%
L=50,87
i=-0,668%
L=94,97
i=-0,300%
R=500,00
T=8,36
B=0,07
L=34,41
99,96
99,73
99,67
99,65
99,60
99,59
99,42
L=133,84
g[g]=1,31; R=1000,00
T=10,26; B=0,05 L=20,52
L=73,65
37,97
64,97
88,84
0,00
14,66
24,09
39,12
44,61
64,63
83,81
90,73
0,00
0,52
4
5

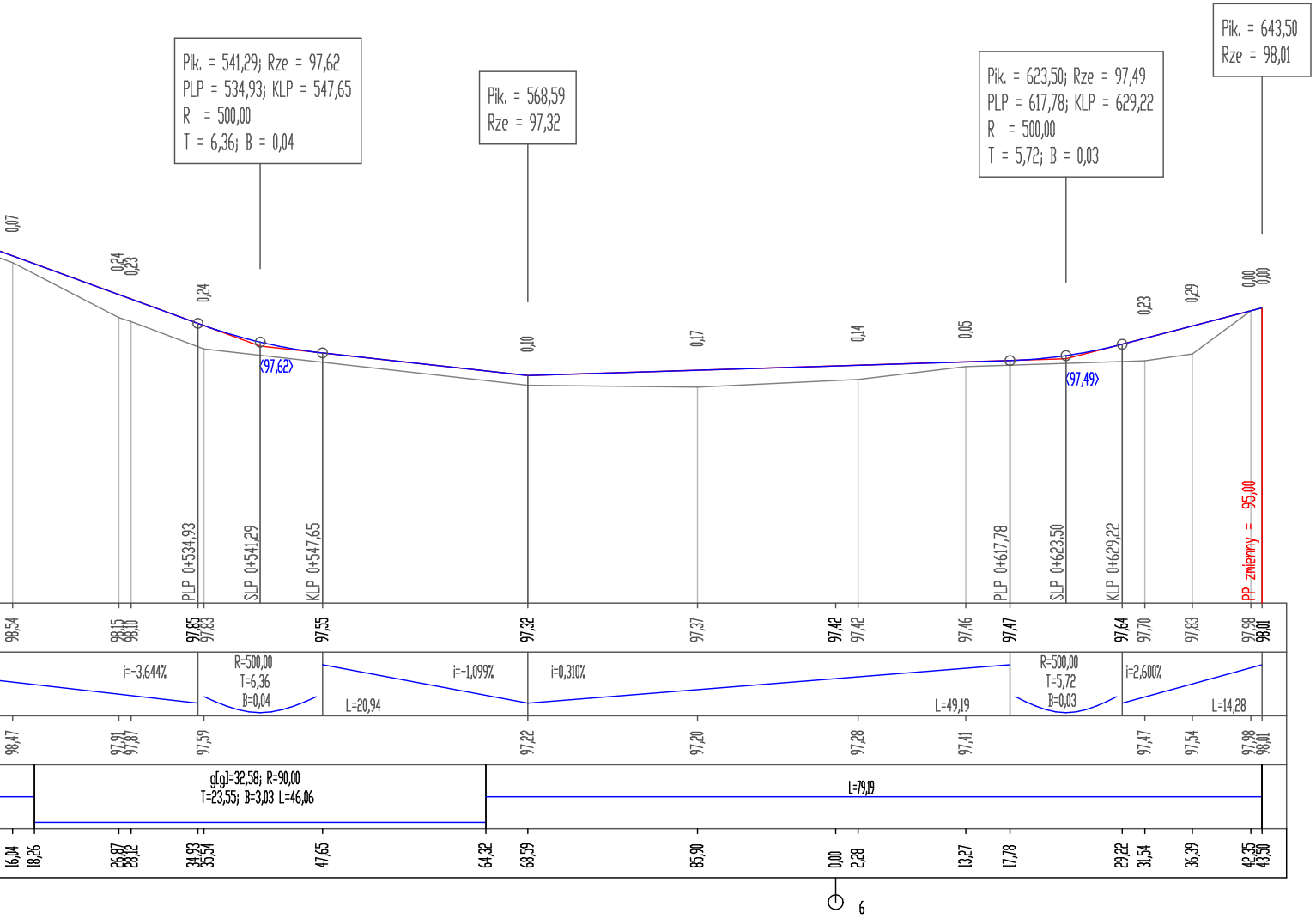
Pik. = 541,29; Rze = 97,62
PLP = 534,93; KLP = 547,65
R = 500,00
T = 6,36; B = 0,04
Pik. = 568,59
Rze = 97,32
Pik. = 623,50; Rze = 97,49
PLP = 617,78; KLP = 629,22
R = 500,00
T = 5,72; B = 0,03
Pik. = 643,50
Rze = 98,01
0,07
0,24
0,23
0,24
0,10
0,17
0,14
0,05
0,23
0,29
0,00
0,00
(97,62)
(97,49)
PLP 0+534,93
SLP 0+541,29
KLP 0+547,65
PLP 0+617,78
SLP 0+623,50
KLP 0+629,22
PP zmienny = 95,00
98,54
98,15
98,10
97,85
97,83
97,55
97,32
97,37
97,42
97,42
97,46
97,47
97,64
97,70
97,83
97,98
98,01
i=-3,644%
R=500,00
T=6,36
B=0,04
i=-1,099%
L=20,94
i=0,310%
L=49,19
R=500,00
T=5,72
B=0,03
i=2,600%
L=14,28
98,47
97,91
97,87
97,59
97,22
97,20
97,28
97,41
97,47
97,54
97,98
98,01
g[g]=32,58; R=90,00
T=23,55; B=3,03 L=46,06
L=79,19
16,04
18,26
26,87
28,12
34,93
35,54
47,65
64,32
68,59
85,90
0,00
2,28
13,27
17,78
29,22
31,54
36,39
42,35
43,50
6

Biuro Inżynieryjno - Techniczne
"K I E R"
62-200 Gniezno Os. Wł. Łokietka 18/5
tel. (061) 425 22 11 lub 507 172 128
NIP 784-125-99-64 REGON 634460624

Inwestor

Gmina Żnin
ul. 700-lecia 39
88-400 Żnin

OBIEKT: Przebudowa drogi gminnej nr 130259C Podgórzyn - Rydlewo

RYSUNEK: Przekrój podłużny

Nr 4

STANOWISKO	IMIĘ I NAZWISKO	Nr UPR.	DATA	PODPIS
Kier. projektu	mgr inż. Mieczysław Łebedyński	164/88/PW	XII 2020	
Projektant b. drogowa	mgr inż. Iwona Łebedyńska	WKP/0125/ PWOD/18	XII 2020	
Asystent proj.	inż. Janusz Łebedyński		XII 2020	

BRANŻA	STADIUM	ROK OPR.	NR ZLEC.	SKALA	EGZEMPLARZ
Drogowa	PB	2020		1:50 / 1:500	