Dział Dokumentacji Energetycznej
Energa-Operator SA Oddział w Gdańsku
ul. 3 Maja 9, 83-300 Kartuzy

Kartuzy, 2024-01-04 r.

UZGODNIENIE BRANŻOWE nr 2/35MMD/2024

Jednostka projektowa	Usługi Projektowe Łukasz Damps
Temat projektu	Remont drogi gminnej nr 155901G (Drogi transportu rolnego)
Adres iwestycji	Grzebieniec dz. nr 103 obręb Brodnica
Załączniki	1. Dokumentacja projektowa 1 egz./4 arkusze

1) Uzgodnienie jest ważne 3 lata wyłącznie z ostemplowanym przez Energa-Operator SA (dalej EOP) projektem zagospodarowania terenu oraz pod warunkiem spełnienia poniższych uwag.
2) W projekcie uwzględnić wymagania normy:
   - PN-EN 50341-2-22:2016-04 Elektroenergetyczne linie napowietrzne prądu przemiennego powyżej 1kV – Część 2-22: Krajowe Warunki Normatywne (NNA) dla Polski (oparte na EN 50341-1:2012).
   - PN-E-05100-1:1998 Elektroenergetyczne linie napowietrzne – Projektowanie i budowa - Linie prądu przemiennego z przewodami roboczymi gołymi.
   - N SEP-E-003:2006 Elektroenergetyczne linie napowietrzne. Projektowanie i budowa. Linie prądu przemiennego z przewodami pełnoizolowanymi oraz z przewodami niepełnoizolowanymi.
   - N SEP-E-004:2006 Elektroenergetyczne i sygnalizacyjne linie kablowe. Projektowanie i budowa.
3) W zakresie sieci oświetlenia ulicznego umieszczonej na słupach EOP projekt uzgodnić w Energa Oświetlenie Sp. z o.o.
4) W miejscach skrzyżowań i zbliżeń do kablowej sieci elektroenergetycznej EOP, prace prowadzić sprzętem ręcznym pod nadzorem służb EOP bez używania koparek, młotów pneumatycznych itp.
5) Sieć kablową SN, nn zabezpieczyć rurami ochronnymi dwudzielnymi, kosztem i staraniem inwestora zamierzenia budowlanego/wykonawcy robót budowlanych.
6) W miejscach skrzyżowań i zbliżeń do napowietrznej sieci elektroenergetycznej EOP prace prowadzić przy użyciu sprzętu bez wysięgników, pod nadzorem służb EOP.
7) Zachować minimum 1m (1,5m od słupów rozkracznych) odległości projektowanych tras od fundamentów słupów linii napowietrznych SN-15 kVoraz 0,5 m od fundamentów słupów linii napowietrznych nn-0,4kV.
8) Roboty budowlane w odległościach mniejszych niż:
   - 1,0 m od osi sieci kablowych SN-15 kV; 0,5 m od osi sieci kablowych nn-0,4 kV,
   - 5,0 m osi linii napowietrznych SN-15 kV; 3,0 m od osi linii napowietrznych nn-0,4 kV.
   liczonych w każdą stronę, muszą być prowadzone pod nadzorem służb EOP.
9) W planie BIOZ opisać sposób bezpiecznego prowadzenia robót budowlanych w strefie istniejących sieci elektroeneregtycznych.
10) Przed rozpoczęciem robót wykonać przekopy kontrolne oraz zweryfikować uzbrojenie na aktualnej mapie zasadniczej w celu zinwentaryzowania rzeczywistego położenia istniejącej sieci elektroenergetycznej.

11) Wszystkie napotkane w toku robót budowlanych urządzenia elektroenergetyczne traktować jako czynne, pod napięciem, mogące grozić porażeniem. Nie wyklucza się istnienia niezaewidencjonowanych urządzeń podziemnych.

12) Koszty naprawy i strat poniesionych przez EOP, ewentualne przeniesienie gwarancji, pokrywa inwestor zamierzenia budowlanego/wykonawca robót budowlanych.

13) Na 10 dni przed rozpoczęciem robót budowlanych, wykonawca winien zgłosić pisemnie do EOP Rejon Dystrybucji w Kartuzach Dział Zarządzania Eksploatacją ul. 3 Maja 9, 83-300 Kartuzy, ich rozpoczęcie.

14) Zmiana zagospodarowania w pasie eksploatacyjnym linii SN, nn wymaga ponownego uzgodnienia.

15) Lokalizacja szafki pomiarowej nn, mającą zasilić posesję zostanie uzgodniona odrębnie, na etapie opracowywania dokumentacji projektowej przyłącza elektroenergetycznego na podstawie podpisanej wcześniej umowy o przyłączenie do sieci elektroenergetycznej. Przedsiębiorstwo energetyczne nie ponosi odpowiedzialności w przypadku zmiany lokalizacji projektowanej szafki pomiarowej nn.

16) Realizacja usunięcia ewentualnych kolizji, niwelacja terenu i związana z tym zmiana rzędnych, odbędzie się na zasadach uzgodnionych odrębnie po złożeniu stosownego wniosku o przebudowę sieci EOP w Wydziale Przyłączeń i Rozwoju EOP Oddziału w Gdańsku, ul. Marynarki Polskiej 130, 80-557 Gdańsk.

17) Niniejsze uzgodnienie nie zwalnia od obowiązku dotrzymania procedury poprzedzającej rozpoczęcie robót budowlanych, określonej w ustawie z dnia 7 lipca 1994r. Prawo Budowlane oraz odpowiedzialności w zakresie stosowania obowiązujących przepisów budowy i norm.

18) W przypadku niwelacji terenu, odpowiednio zagłębić istn. kable energetyczne. Pod terenem utwardzonym założyć dwudzielnne rury ochronne na istn. kable energetyczne.

Inżynier Wiodący
ds. Dokumentacji Energetycznej

Wojciech Kwidziński

Dział Dokumentacji Energetycznej
Energa-Operator SA Oddział w Gdańsku
ul. 3 Maja 9, 83-300 Kartuzy

Uprzejmie informujemy

Zgodnie z art. 13 ust. 1 i ust. 2 Rozporządzenia Parlamentu Europejskiego i Rady (UE) 2016/679 z dnia 27 kwietnia 2016 r. w sprawie ochrony osób fizycznych w związku z przetwarzaniem danych osobowych i w sprawie swobodnego przepływu takich danych oraz uchylenia dyrektywy 95/46/WE (zwane dalej RODO) uprzejmie informujemy, że:

1) Administratorem Pani/Pana danych osobowych (ADO) jest: ENERGA – OPERATOR SA z siedzibą w Gdańsku. przy ulicy Marynarki Polskiej 130, 80-557.
2) Z inspektorem ochrony danych (IOD) może Pani/Pan skontaktować się pod adresem e-mail: iod@energa-operator.pl lub korespondencyjnie na adres ADO (pkt 2).
3) Dane osobowe przetwarzane będą na podstawie art. 6 ust 1 lit. f RODO, czyli w celu realizacji prawnie uzasadnionych interesów administratora. Prawnie uzasadnionymi interesami ADO jest: umocowanie pełnomocnika oraz obrona i dochodzenie roszczeń ADO wynikających z przepisów prawa.
4) Podanie danych jest niezbędne do przygotowania oświadczenia woli i ustanowienia pełnomocnictwa.
5) Odbiorcą danych osobowych mogą zostać:
   a. Uprawnione organy instytucje publiczn,
   b. Podmioty Grupy Energa i Grupy Orlen,
   c. Podmioty dostarczające korespondencję,
   d. Podmioty wykonujące usługi archiwizacyjne oraz niszczenia dokumentacji,
   e. Podmioty świadczące usługi obsługi prawnej,
   f. Podmioty świadczące usługi serwisu i obsługi technicznej urządzeń wykorzystywanych przez ADO,
   g. Podmioty świadczące usługi informatyczn.
   ADO może powierzyć Twoje dane dostawcom usług lub produktów działającym na jego rzecz na podstawie umowy powierzenia przetwarzania danych osobowych, wymagając od takich podmiotów wykonywania czynności na udokumentowane polecenia ADO, pod warunkiem zachowania poufności i zapewnienia ochrony prywatności oraz bezpieczeństwa Twoich danych osobowych.
6) Dane będą przetwarzane przez okres niezbędny do realizacji celów przetwarzania wskazanych w pkt 4. W zakresie realizacji uzasadnionych interesów ADO, dane będą przetwarzane do chwili ustania pełnomocnictwa lub pozytywnego rozpatrzenia wniesionego przez Panią/Pana sprzeciwu wobec przetwarzania danych, a po tym okresie przez okres czasu wynikający z przepisów powszechnie obowiązującego prawa.
7) Informujemy o przysługującym prawie do:
   a. dostępu do swoich danych osobowych i żądania ich kopii,
   b. sprostowania swoich danych osobowych,
   c. żądania ograniczenia przetwarzania swoich danych,
   d. usunięcia danych, jeżeli nie jest realizowany żaden inny cel przetwarzania i nie zachodzą przesłanki wyłączające, wynikające z art. 17 RODO.
8) W stosunku do danych przetwarzanych na podstawie prawnie uzasadnionych interesów realizowanych przez administratora przysługuje Pani/Panu prawo złożenia sprzeciwu wobec przetwarzania danych osobowych, Z uprawnień można skorzystać kontaktując się pisemnie lub e-mail z ADO lub IOD (pkt 2, 3). Informujemy o prawie wniesienia skargi do organu nadzorczego. W Polsce organem takim jest Prezes Urzędu Ochrony Danych Osobowych.

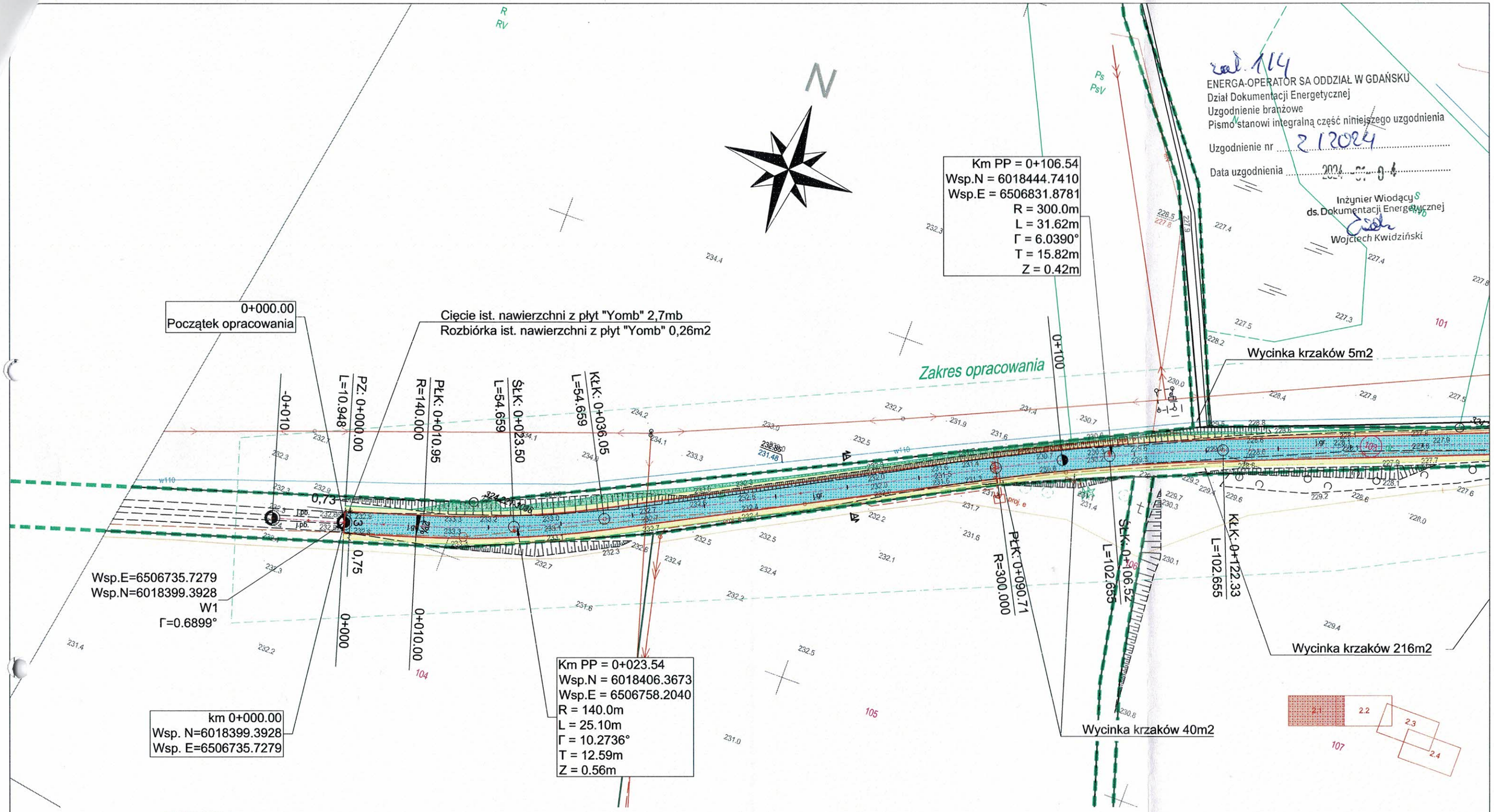

ENERGA-OPERATOR SA ODDZIAŁ W GDAŃSKU
Dział Dokumentacji Energetycznej
Uzgodnienie branżowe
Pismo stanowi integralną część niniejszego uzgodnienia
Uzgodnienie nr 2/2024
Data uzgodnienia 2024-07-04
Inżynier Wiodący ds. Dokumentacji Energetycznej
Wojciech Kwidziński

LEGENDA

- Projektowana oś jezdni
- Projektowana krawędź jezdni
- Projektowana krawędź zjazdów
- Projektowane spadki poprzeczne
- Miejsce wykonania przekrojów normalnych
- Projektowana nawierzchnia jezdni z płyt "Yomb"
- Projektowana nawierzchnia zjazdów z płyt "Yomb"
- Projektowana nawierzchnia poboczy z gruntu z korytowania
- Projektowane skarpy
- Istniejące granice działek
- Granica pasa drogowego
- 410/2 Numery działek

0 5 10 Metry

Usługi Projektowe Łukasz Damps
os. Wybickiego 29/13, 83-300 Kartuzy
tel. 695-531-794
e-mail lukasz215a@poczta.onet.pl

Inwestycja	Remont drogi gminnej nr 155901G (Drogi transportu rolnego) w m. Grzebieniec poprzez ułożenie płyt drogowych wielootworowych typu „Yomb"				
Adres	Działki nr ew. 103 obręb Brodnica 220502_5.0002				
Tytuł rysunku	Plan sytuacyjny			Branża	drogowa
Funkcja	Imię i nazwisko	Nr uprawnień	Podpis	Skala	1:500
Opracował	mgr inż. Łukasz Damps			Nr rysunku	2.1
Projektował	mgr inż. Krzysztof Puzdrowski	POM/0148/PWBD/17		Stadium	Projekt budowlany
Sprawdził				Data	12.2023
Inwestor	Gmina Kartuzy, ul. gen. Hallera 1, 83-300 Kartuzy			Nr egz.	

ENERGA-OPERATOR SA ODDZIAŁ W GDAŃSKU
Dział Dokumentacji Energetycznej
Uzgodnienie branżowe
Pismo stanowi integralną część niniejszego uzgodnienia

Uzgodnienie nr 2/2024

Data uzgodnienia 2024-01-04

Inżynier Wiodący
ds. Dokumentacji Energetycznej
Wojciech Kwidziński

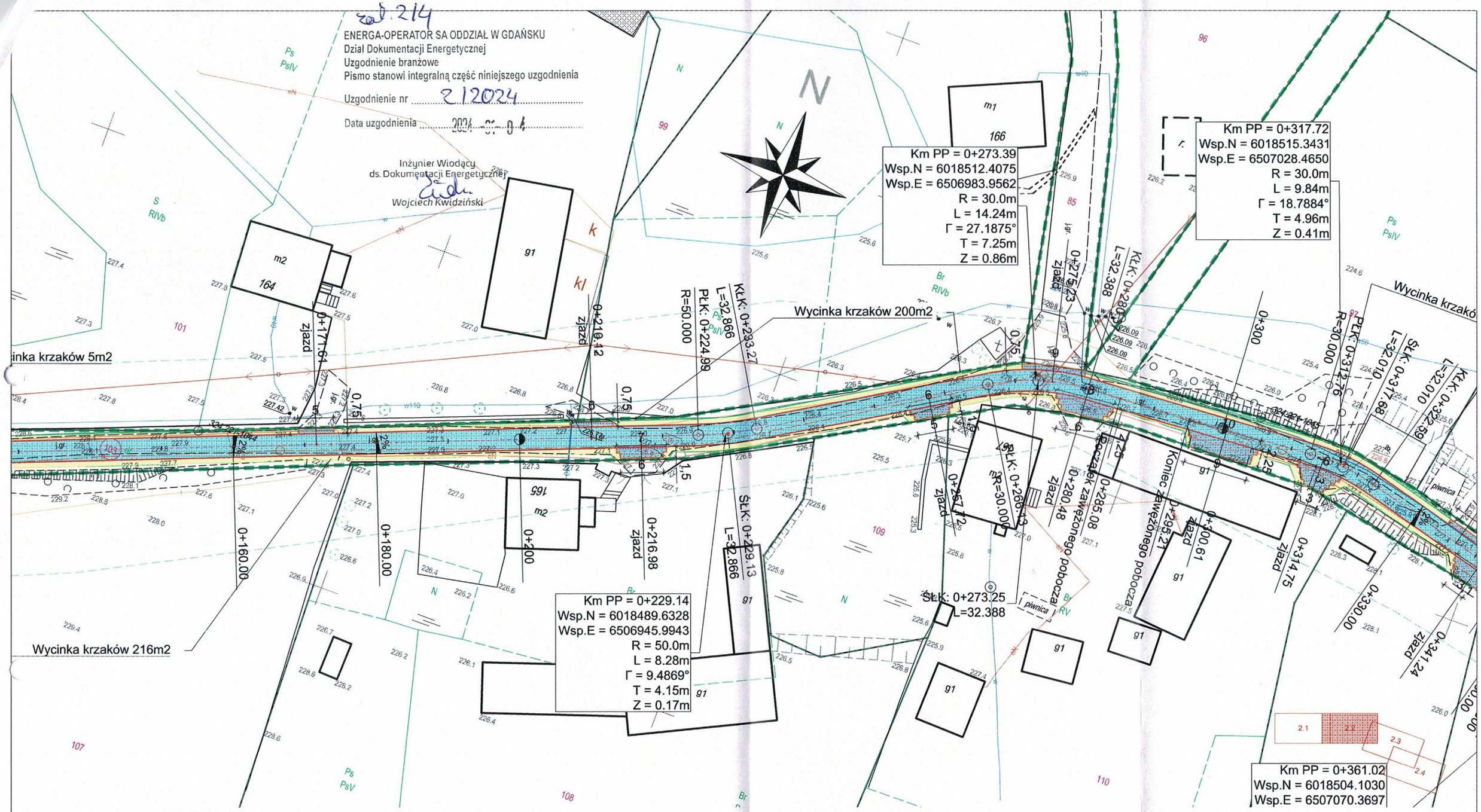

LEGENDA

- Projektowana oś jezdni
- Projektowana krawędź jezdni
- Projektowana krawędź zjazdów
- Projektowane spadki poprzeczne
- Miejsce wykonania przekrojów normalnych
- Projektowana nawierzchnia jezdni z płyt "Yomb"
- Projektowana nawierzchnia zjazdów z płyt "Yomb"
- Projektowana nawierzchnia poboczy z gruntu z korytowania
- Projektowane skarpy
- Istniejące granice działek
- Granica pasa drogowego
- 410/2 Numery działek

0 5 10 Metry

Usługi Projektowe Łukasz Damps os. Wybickiego 29/13, 83-300 Kartuzy			tel. 695-531-794 e-mail lukasz215a@poczta.onet.pl		
Inwestycja	Remont drogi gminnej nr 155901G (Drogi transportu rolnego) w m. Grzebieniec poprzez ułożenie płyt drogowych wielootworowych typu „Yomb"				
Adres	Działki nr ew. 103 obręb Brodnica 220502_5.0002				
Tytuł rysunku	Plan sytuacyjny			Branża	drogowa
Funkcja	Imię i nazwisko	Nr uprawnień	Podpis	Skala	1:500
Opracował	mgr inż. Łukasz Damps			Nr rysunku	2.2
Projektował	mgr inż. Krzysztof Puzdrowski	POM/0148/PWBD/17		Stadium	Projekt budowlany
Sprawdził				Data	12.2023
Inwestor	Gmina Kartuzy, ul. gen. Hallera 1, 83-300 Kartuzy			Nr egz.	

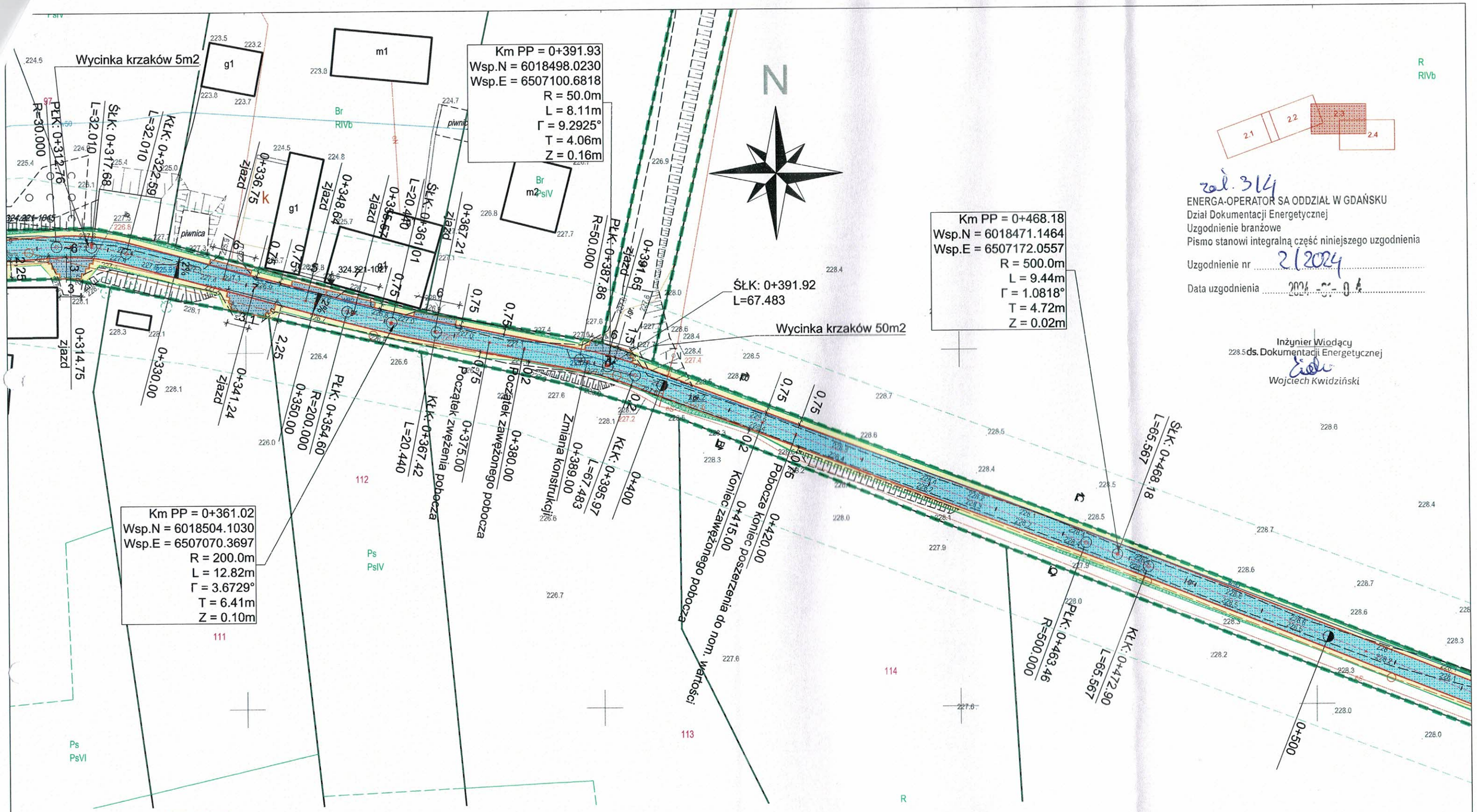

LEGENDA

- Projektowana oś jezdni
- Projektowana krawędź jezdni
- Projektowana krawędź zjazdów
- Projektowane spadki poprzeczne
- Miejsce wykonania przekrojów normalnych
- Projektowana nawierzchnia jezdni z płyt "Yomb"
- Projektowana nawierzchnia zjazdów z płyt "Yomb"
- Projektowana nawierzchnia poboczy z gruntu z korytowania
- Projektowane skarpy
- Istniejące granice działek
- Granica pasa drogowego
- 410/2 Numery działek

0 5 10 Metry

Usługi Projektowe Łukasz Damps
os. Wybickiego 29/13, 83-300 Kartuzy
tel. 695-531-794
e-mail lukasz215a@poczta.onet.pl

Inwestycja	Remont drogi gminnej nr 155901G (Drogi transportu rolnego) w m. Grzebieniec poprzez ułożenie płyt drogowych wielootworowych typu „Yomb"				
Adres	Działki nr ew. 103 obręb Brodnica 220502_5.0002				
Tytuł rysunku	Plan sytuacyjny			Branża	drogowa
Funkcja	Imię i nazwisko	Nr uprawnień	Podpis	Skala	1:500
Opracował	mgr inż. Łukasz Damps			Nr rysunku	2.3
Projektował	mgr inż. Krzysztof Puzdrowski	POM/0148/PWBD/17		Stadium	Projekt budowlany
Sprawdził				Data	12.2023
Inwestor	Gmina Kartuzy, ul. gen. Hallera 1, 83-300 Kartuzy			Nr egz.	

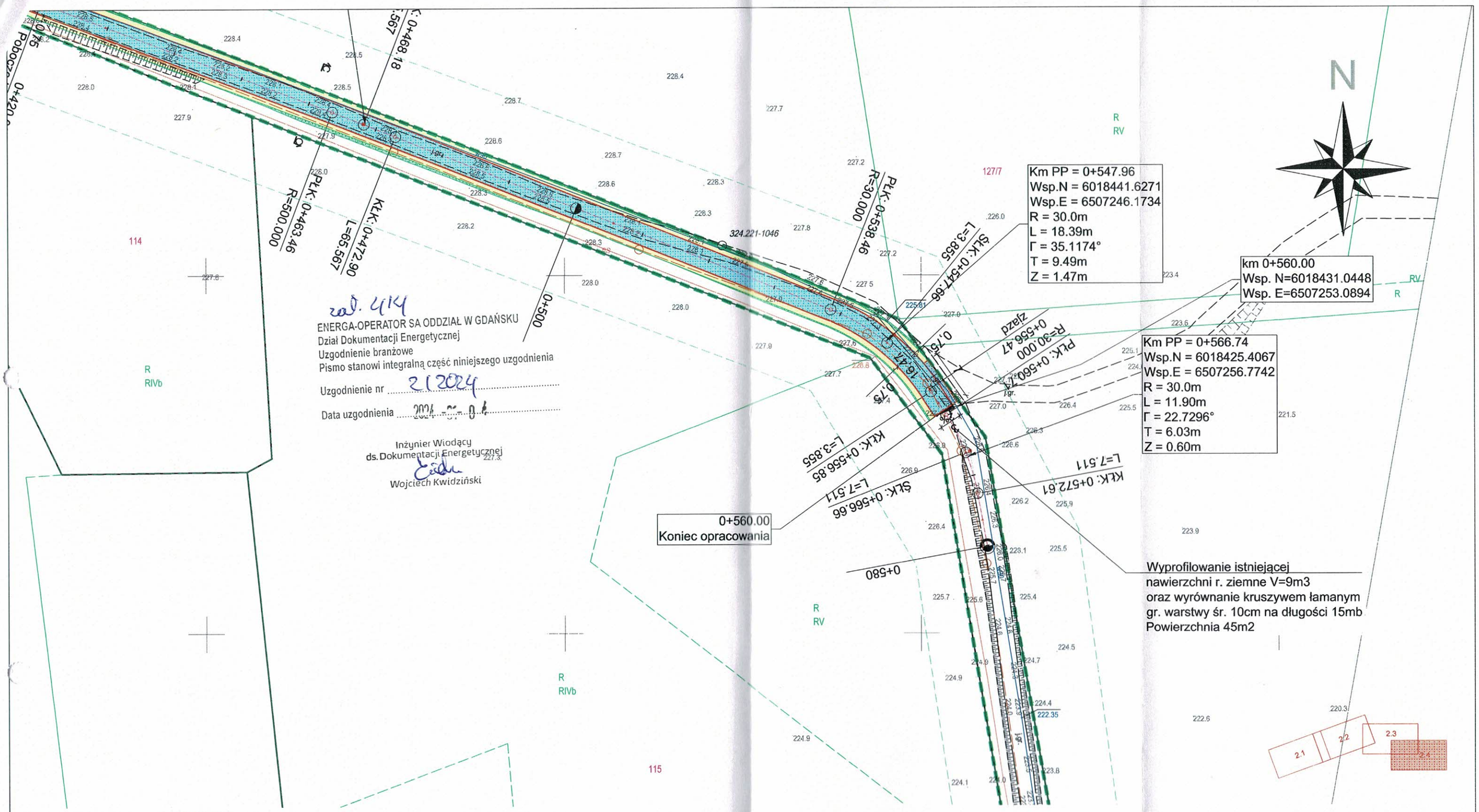

zał. 4/4

ENERGA-OPERATOR SA ODDZIAŁ W GDAŃSKU
Dział Dokumentacji Energetycznej
Uzgodnienie branżowe
Pismo stanowi integralną część niniejszego uzgodnienia

Uzgodnienie nr 2/2024

Data uzgodnienia 2024-[illegible]-04

Inżynier Wiodący
ds. Dokumentacji Energetycznej
Wojciech Kwidziński

LEGENDA

- Projektowana oś jezdni
- Projektowana krawędź jezdni
- Projektowana krawędź zjazdów
- Projektowane spadki poprzeczne
- Miejsce wykonania przekrojów normalnych
- Projektowana nawierzchnia jezdni z płyt "Yomb"
- Projektowana nawierzchnia zjazdów z płyt "Yomb"
- Projektowana nawierzchnia poboczy z gruntu z korytowania
- Projektowane skarpy
- Istniejące granice działek
- Granica pasa drogowego
- 410/2 Numery działek

0 5 10 Metry

Usługi Projektowe Łukasz Damps
os. Wybickiego 29/13, 83-300 Kartuzy
tel. 695-531-794
e-mail lukasz215a@poczta.onet.pl

Inwestycja	Remont drogi gminnej nr 155901G (Drogi transportu rolnego) w m. Grzebieniec poprzez ułożenie płyt drogowych wielootworowych typu „Yomb"				
Adres	Działki nr ew. 103 obręb Brodnica 220502_5.0002				
Tytuł rysunku	Plan sytuacyjny			Branża	drogowa
Funkcja	Imię i nazwisko	Nr uprawnień	Podpis	Skala	1:500
Opracował	mgr inż. Łukasz Damps			Nr rysunku	2.4
Projektował	mgr inż. Krzysztof Puzdrowski	POM/0148/PWBD/17		Stadium	Projekt budowlany
Sprawdził				Data	12.2023
Inwestor	Gmina Kartuzy, ul. gen. Hallera 1, 83-300 Kartuzy			Nr egz.	