

PROJEKT BUDOWLANY

OBIEKT : Budynek gospodarczy blaszany NR 1

LOKALIZACJA : Straszyn
Ul. Jana Pawła II 3
Działka Nr 147/10

INWESTOR : Gmina Pruszcz Gdański
Ul. Wojska Polskiego 30
83-000 Pruszcz Gdański

PROJEKTANT : Anna Wardejska
Upr. bud. Nr 6247/Gd/C1

AB. 6743 423 2017 NT CP
Przyjęto do wiadomości zgłoszone roboty
budowlane (art. 29 ust. pkt.
i art. 30 ust. 1 pkt. ustawa prawo
budowlane) i nie wniesiono sprzeciwu
Pruszcz Gdański, dnia 04.05.2017.

Luty 2017

Opis techniczny
budynku gospodarczego nr 1

Inwestor : Gmina Pruszcz Gdański

Adres lokalizacji :

Straszyn ul. Jana Pawła II 3, działka nr 147/10:

Dane liczbowe :

Budynek gospodarczy nr 1

Powierzchnia zabudowy : 10,00 x 3,50 = 35,00 m²,

Powierzchnia użytkowa : 32,74 m²,

Kubatura 88,40 m³.

Budynek blaszany wolnostojący parterowy, w rzucie prostokątny, z dachem dwuspadowym, w konstrukcji stalowej pokrytej blachą trapezową ocynkowaną T35, niepołączony trwale z gruntem, posadowiony na płytach żelbetowych typu Yomb. Blaszak składa się z 4-ch pomieszczeń gospodarczo-magazynowych połączonych ze sobą wspólnymi ścianami.

Opis szczegółowy dla budynku nr 1 :

- (a) fundamenty – po obwodzie blaszaka - płyty żelbetowe typu Yomb 100x75x10cm na podsypce piaskowej gr 10cm, wypełnienie wewnątrz - płyty chodnikowe 50x50x5cm na podsypce piaskowej gr. 15cm,
- (b) ściany zew. – blacha stalowa trapezowa ocynkowana T35 na konstrukcji ramowej szkieletowej stalowej
- (c) konstrukcja stalowa - rama górna i dolna oraz słupy - stalowe kształtowniki – rura kwadrat 50x50x5 mm, usztywnienia w ścianach zew. i wew. – kątownik 35x35x4mm,
- (d) ściany wew.- przepierzenia z blachy płaskiej ocynkowanej gr. 0,55mm na kątownikach stalowych 35x35x4mm,
- (e) Konstrukcje stalowa z kształtowników stalowych - malowane antykorozyjnie i 2x farbą olejną,
- (f) dach dwuspadowy – pokrycie - blacha stalowa trapezowa ocynkowana T35 na łąkach drewnianych ułożonych na dźwigarkach stalowych z kształtowników stalowych kątownik 35x35x4mm
- (g) drzwi zewnętrzne – stalowe ramowe ze wzmocnieniem krzyżowym, pokryte blachą płaską ocynkowaną, ze skoblem na kłódkę,
- (h) instalacje wewnętrzne : bez instalacji wewnętrznych,
- (i) przyłącza do budynku : bez przyłączy.

Anna Warakomska

Upr. bud. Nr 6247/Gd/94

MAPA DO CELÓW INFORMACYJNYCH

obr. Straszyn 0016, ark. 3: dz. 147/10, 1921/1

Sekcje mapy: 6.219.25.19.3.4; 6.219.25.19.3.2; 6.219.25.19.4.3; 6.219.25.19.4.1

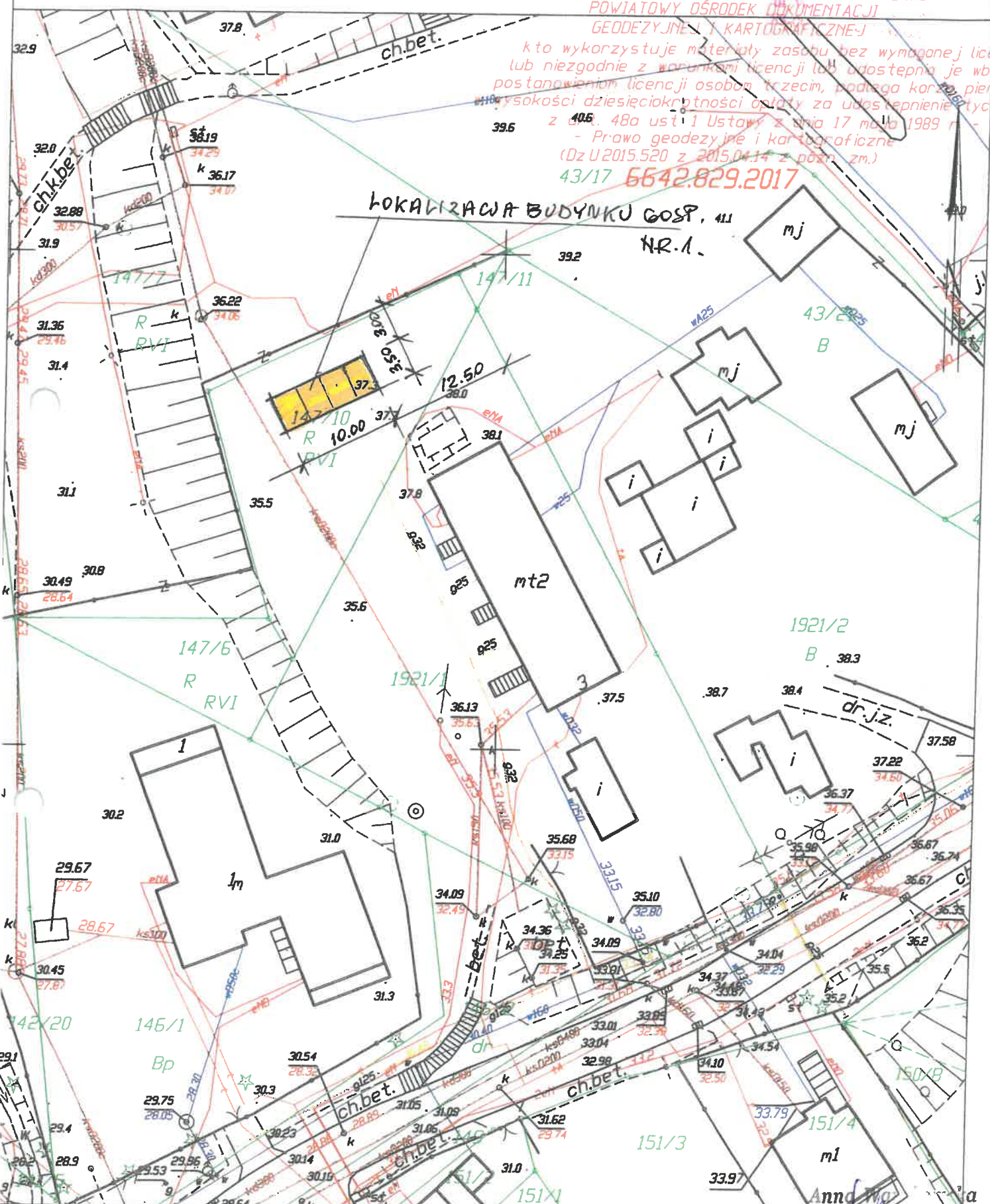
SKALA 1:500

STAROSTWO POWIATOWE
W PRUSZCZU GDAŃSKIM
WYDZIAŁ GEODEZJI, KARTOGRAFII I KATASTRU
POWIATOWY OŚRODEK DOKUMENTACJI
GEODEZYJNEJ I KARTOGRAFICZNEJ

kto wykorzystuje materiały zasobu bez wymaganej licencji lub udostępnia je wbrew postanowieniom licencji osobom trzecim, podlega karze pieniężnej w wysokości dziesięciokrotności opłaty za udostępnienie tych materiałów.
- Prawo geodezyjne i kartograficzne (Dz.U.2015.520 z 2015.04.14 z późn. zm.)

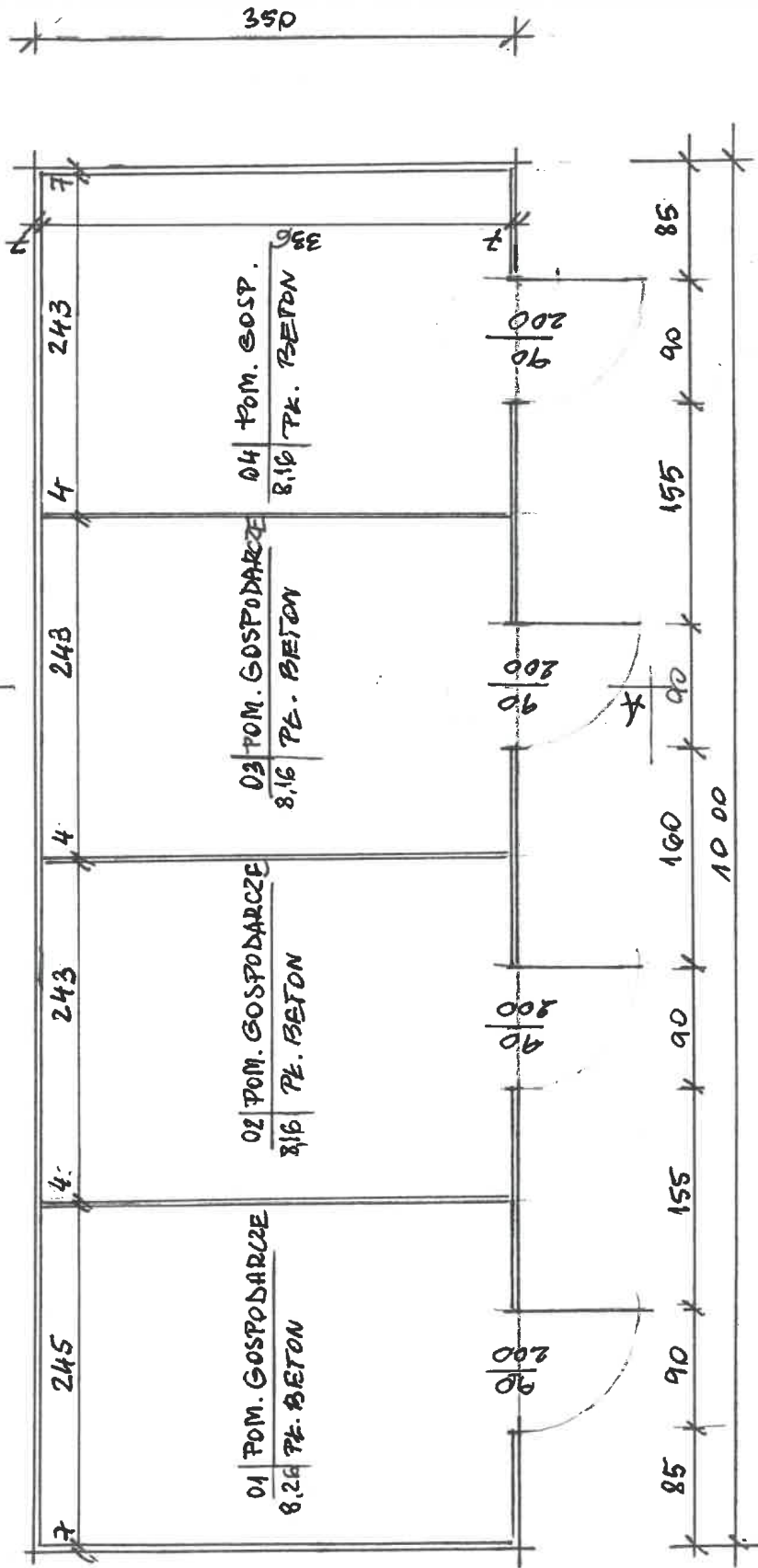
43/17 6642.829.2017

LOKALIZACJA BUDYNKU GOSP. 411
NR.1.



Pruszcz Gdański dn. 24.02.2017

Upr. bud. [Signature] 94



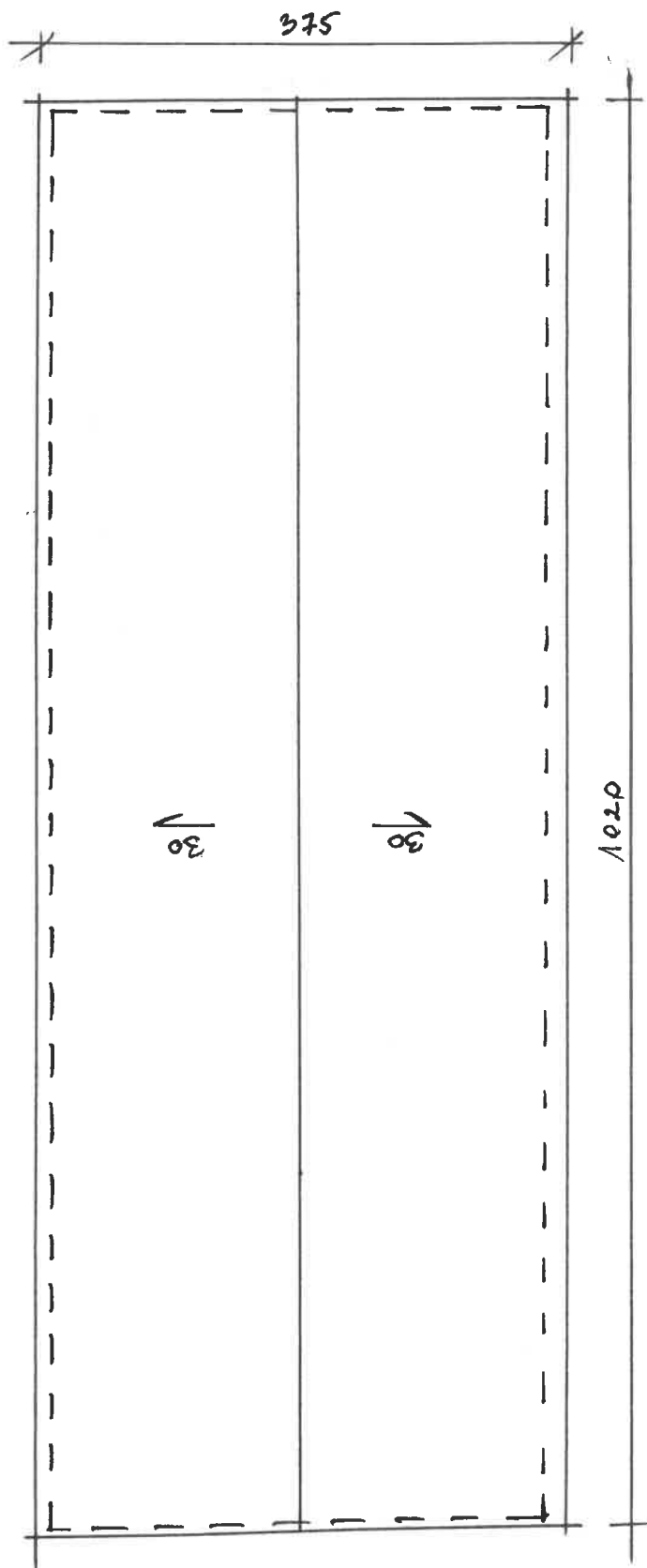
STAROSTWO POWIATOWE
w Pruszeru Gdańskim
ul. Wojska Polskiego 11b
83-000 Prusze Wielkie

RZUT PARTERU
SKALA 1:50

Anna Warakomska
Upr. bud. 1247/Gd/94

RZUT DACHU

SKALA 1:50



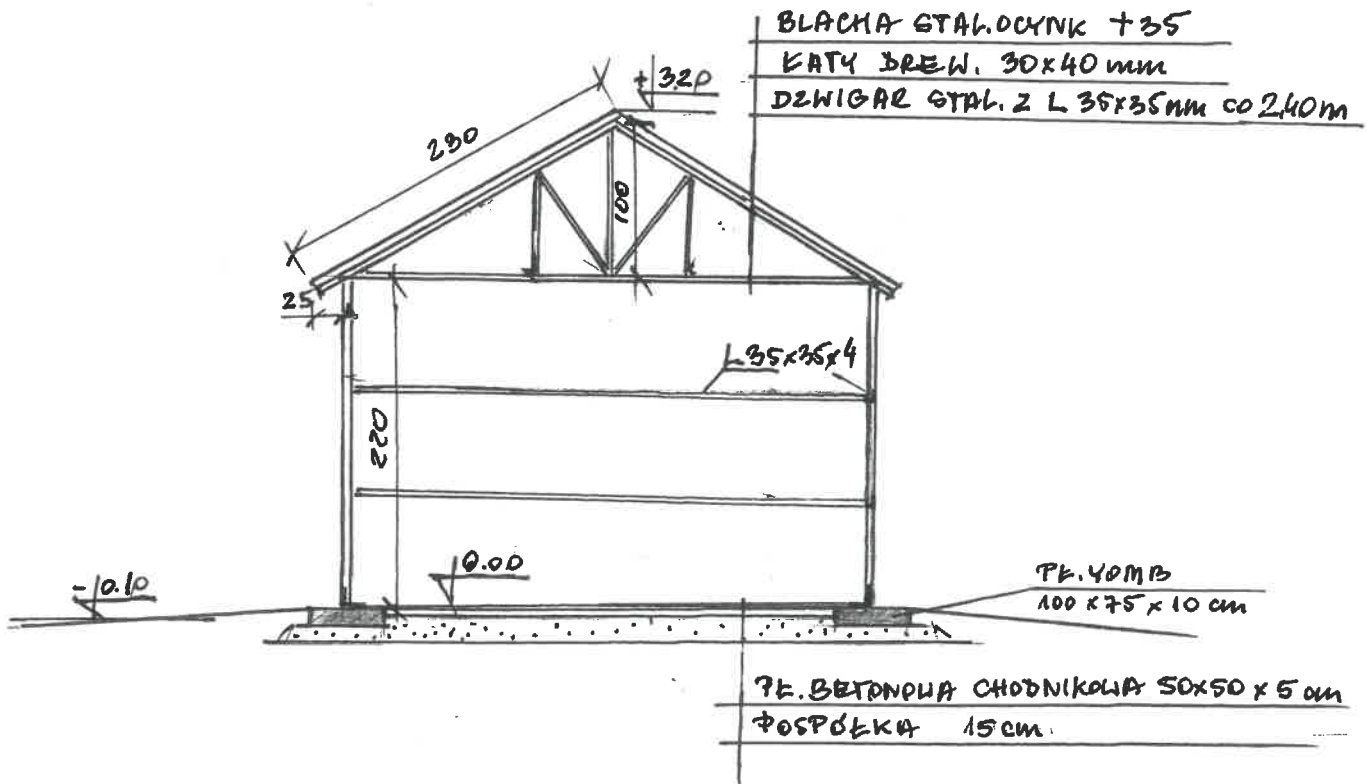
STAROSTWO POWIATOWE
w Prusze Gdańskiej
ul. Wojska Polskiego 10
83-084 Prusze Gdańskie

Anna Warakomska

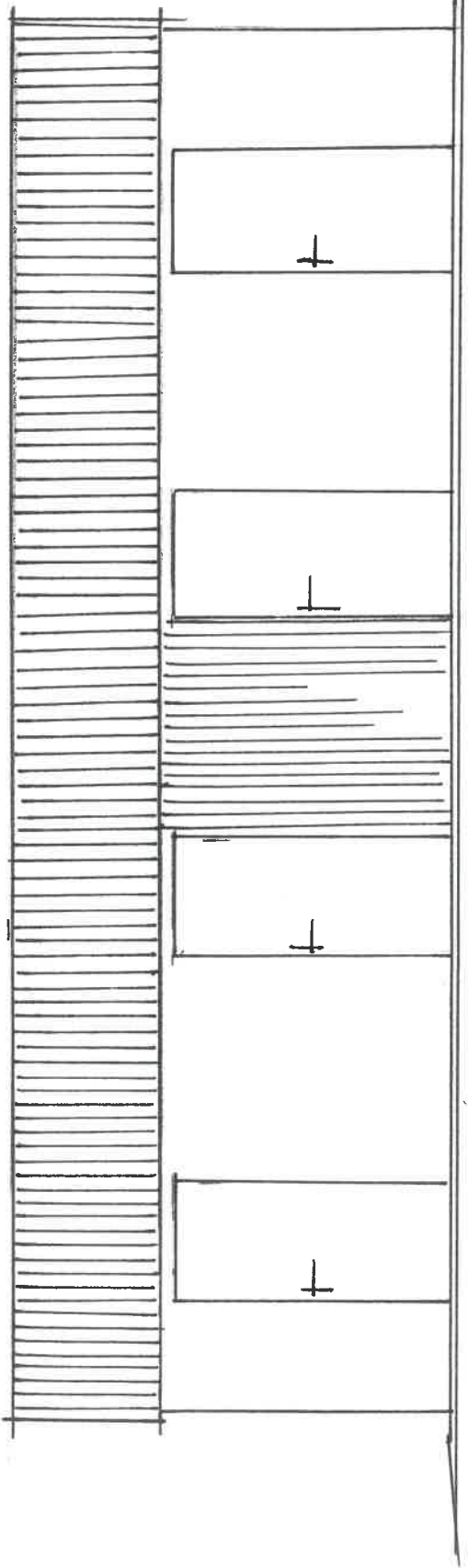
Upr. bud. nr 6697/Gd/94

PRZEKROJ A-A


SKALA 1:50



Anna Wiatkomska
Upr. bud. 11-0001/23/04



ELEWACJA P4D



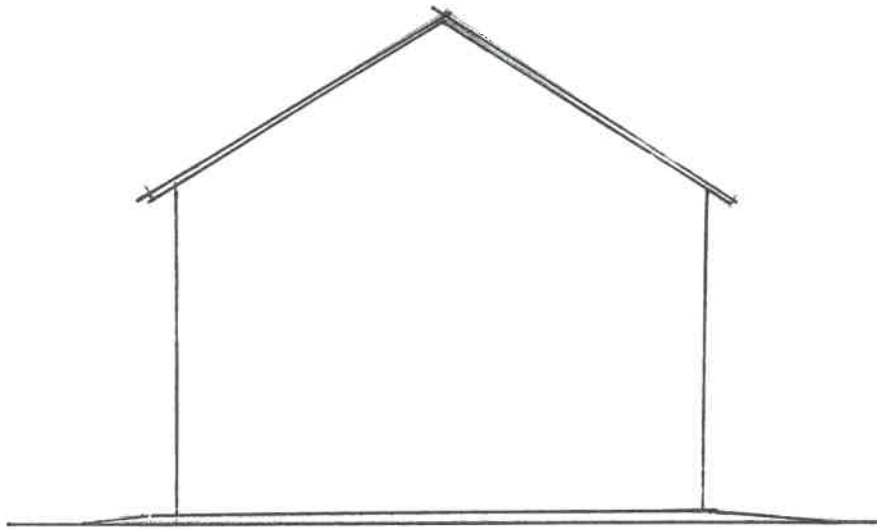
ELEWACJA P4N

SYMA A: 50

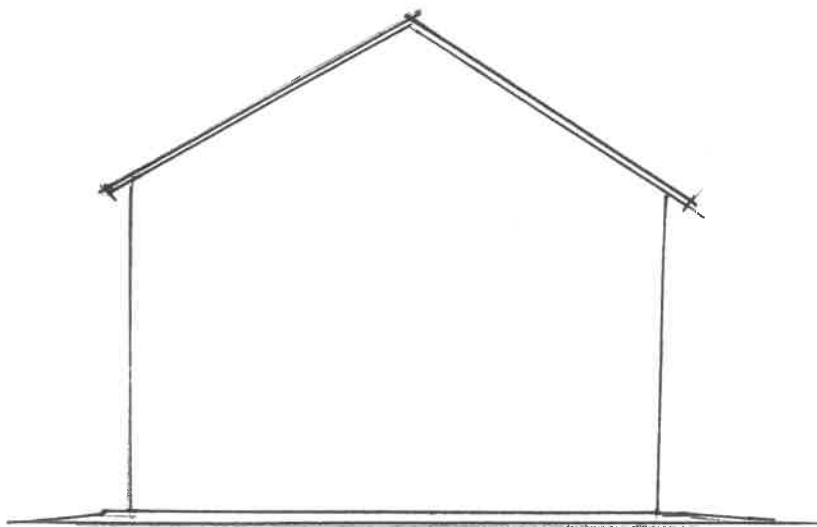
STAROSTWO POWIATOWE
w Pruszczu Gdańskim
ul. Wojska Polskiego 16
83-000 Pruszcz Gdański

Anna Warulomska

Upr. bud. Nr. 6247/Gd/94



ELEWACJA WSCH.



ELEWACJA ZACH.

SKALA 1:50

Anna Wrótkomska
Upr. bud. Nr 6227/Gd/94