

KIO.6733.31.10.2022

## DECYZJA

Na podstawie art. 4 ust. 2 pkt 1, art. 50 ust. 1, art. 51 ust. 1 pkt 2, art. 53 ust. 4, art. 54, art. 55 ustawy z dnia 27 marca 2003 r. o planowaniu i zagospodarowaniu przestrzennym (Dz. U. z 2022 r. poz. 503 z późn. zm.) oraz art. 104 ustawy z dnia 14 czerwca 1960 r. Kodeks postępowania administracyjnego (Dz. U. z 2022 r., poz. 2000 z późn. zm.) po rozpatrzeniu wniosku Ośrodka Pomocy Społecznej, z siedzibą ul. Inowrocławska 14, 88-170 Pakość, z dnia 14 września 2022 r. - data wpływu do tut. Urzędu,

## USTALAM

**DLA**  
**Ośrodka Pomocy Społecznej,**  
**z siedzibą ul. Inowrocławska 14, 88-170 Pakość,**

### **Lokalizację inwestycji celu publicznego**

**dla zmiany zagospodarowania terenu polegającej na budowie centrum opiekuńczo-mieszkalnego na terenie części działki nr 78/8 obręb 2, m. Pakość.**

Rodzaj inwestycji – zabudowa usługowa z zakresu usług społecznych,

#### **1. Warunki i szczegółowe zasady zagospodarowania terenu oraz jego zabudowy wynikające z przepisów odrębnych:**

- 1) inwestycję należy projektować zgodnie z obowiązującymi przepisami ustawy z dnia 7 lipca 1994 r. – Prawo budowlane (Dz. U. z 2021 r., poz. 2351 z późn. zm.) oraz z przepisami wykonawczymi do w/w ustawy, a także z warunkami wynikającymi z Polskich Norm;
- 2) projekt budowlany winien zawierać pozytywne opinie jednostek opiniujących i uzgadniających, wymaganych przepisami szczególnymi dla tego rodzaju przedsięwzięcia.

#### **2. Parametry, cechy i wskaźniki kształtowania zabudowy oraz zagospodarowania terenu:**

- 1) dopuszcza się budowę centrum opiekuńczo-mieszkalnego;
- 2) budynek do dwóch kondygnacji naziemnych;
- 3) maksymalna wysokość projektowanej zabudowy do 8m;
- 4) powierzchnia projektowanej zabudowy dla projektowanego budynku do 495m<sup>2</sup>;
- 5) maksymalna szerokość elewacji frontowej dla projektowanego budynku do 35m;
- 6) geometria dachu:
  - dach płaski, jedno-, dwu- lub wielospadowy;
  - kąt nachylenia połaci dachowych od 1,5° do 45°;
- 7) minimum 20% powierzchni terenu objętego niniejszą decyzją należy zachować w formie biologicznie czynnej;
- 8) linia zabudowy – nieprzekraczalna linia zabudowy - jak na załączniku graficznym do decyzji (nieprzekraczalna linia zabudowy dotyczy zasadniczej bryły budynku – lica ściany frontowej, natomiast zewnętrzne elementy budynku, jak balkony, wykusze, schody zewnętrzne, okapy itp. mogą być usytuowane poza nią).

#### **3. Ustalenia dotyczące ochrony środowiska i zdrowia ludzi:**

- 1) planowana inwestycja nie należy do przedsięwzięć, o których mowa w ustawie z dnia 3 października 2008 r. o udostępnianiu informacji o środowisku i jego ochronie, udziale społeczeństwa w ochronie środowiska oraz o ocenach oddziaływania na środowisko (Dz. U. z 2022 r., poz. 1029 z późn. zm.) i nie znajduje się w katalogu zawartym w rozporządzeniu Rady Ministrów z dnia 10 września 2019 r. w sprawie przedsięwzięć mogących znacząco oddziaływać na środowisko (Dz. U. z 2019 r., poz. 1839 z późn. zm.).

#### **4. Ustalenia dotyczące ochrony dziedzictwa kulturowego i zabytków oraz dóbr kultury współczesnej:**

- 1) planowana inwestycja jest zlokalizowana na terenie objętym formą ochrony zabytków, o której mowa w art. 7 pkt 1 ustawy z dnia 23 lipca 2003 r. o ochronie zabytków i opiece nad zabytkami (Dz. U. z 2022 r. poz. 840 z późn. zm.). Teren objęty niniejszą decyzją zlokalizowany jest w strefach „B”, „E” i „K” ochrony konserwatorskiej, obejmującej zespół zabudowy miejskiej Pakości, ujęty w ewidencji zabytków województwa kujawsko-pomorskiego. Na przedmiotowej działce zlokalizowane są dwa budynki – dawna ochronka i budynek gospodarczy, ujęte w gminnej ewidencji zabytków. Na załączniku graficznym dołączonym do niniejszej decyzji została wrysowana nieprzekraczalna linia zabudowy, która wyklucza realizację planowanej inwestycji na terenie, na którym są zachowane zabytkowe budynki. Poza ustaleniami nieprzekraczalnej linii zabudowy, o której mowa, dopuszcza się adaptację i ewentualną rozbudowę zachowanych budynków na cele placówki opiekuńczo-mieszkalnej, z zachowaniem ich nieprzekraczalnej linii zabudowy od strony publicznej drogi wojewódzkiej (dz. nr ewid. 385). Nowa zabudowa powinna zostać dostosowana do historycznej kompozycji urbanistycznej, stanowić uzupełnienie zespołu historycznego i w sposób harmonijny wpisywać się w otoczenie istniejącej zabudowy. Ponadto ze względu na lokalizację planowanej inwestycji w obszarze historycznej zabudowy miejskiej oraz potencjalną możliwość występowania stanowisk archeologicznych, nad całością inwestycji wymagane jest zapewnienie nadzoru archeologicznego.

#### **5. Ustalenia dotyczące obsługi w zakresie infrastruktury technicznej i komunikacji:**

- 1) zaopatrzenie w energię elektryczną – z istniejącego przyłącza elektroenergetycznego;
- 2) zaopatrzenie w wodę – z istniejącego przyłącza wodociągowego;
- 3) sposób odprowadzania ścieków – istniejącym przyłączem do gminnej sieci kanalizacyjnej;
- 4) gospodarka odpadami stałymi – należy zapewnić utrzymanie porządku i czystości przez korzystanie z urządzeń służących do zbierania odpadów komunalnych w sposób umożliwiający ich segregację (art. 5 ust. 1 ustawy z dnia 13 września 1996 r. o utrzymaniu czystości i porządku w gminach, Dz. U. z 2022 r., poz. 1297 z późn. zm.);
- 5) sposób odprowadzania wód opadowych i roztopowych – wody opadowe i roztopowe z obiektów kubaturowych dopuszcza się odprowadzać powierzchniowo na grunt, przy zachowaniu warunków określonych w przepisach odrębnych i szczególnych;
- 6) dostęp do drogi publicznej – obsługa komunikacyjna terenu z istniejącym zjazdem z publicznej drogi wojewódzkiej (dz. nr ewid. 385);
- 7) wymagana ilość miejsc parkingowych – należy wyznaczyć minimum pięć miejsc parkingowych.

#### **6. Ustalenia wymagań dotyczących ochrony interesów osób trzecich:**

- 1) określenie warunków ochrony przed pozbawieniem dostępu do drogi publicznej: przez analogię do przepisu art. 144 ustawy z dnia 23 kwietnia 1964 r. Kodeks cywilny (Dz. U. z 2022 r., poz. 1360 z późn. zm.) inwestor powinien przy wykonywaniu swego prawa powstrzymać się od działań, które by zakłócały korzystanie z nieruchomości sąsiednich, wynikającą ze społeczno-gospodarczego przeznaczenia nieruchomości i stosunków miejscowych, w tym od działań polegających na pozbawieniu kogokolwiek dostępu do drogi publicznej;
- 2) określenie warunków ochrony przed pozbawieniem możliwości korzystania z wody, kanalizacji, energii elektrycznej i ciepłej oraz ze środków łączności: należy spełnić warunki umowy o przyłączenie oraz zaopatrzenie, a także techniczne warunki przyłączenia określone przez poszczególne jednostki organizacyjne, dokonujące przyłączenia podmiotów do sieci wodnokanalizacyjnych, energetycznych i telekomunikacyjnych;
- 3) określenie warunków ochrony przed pozbawieniem dostępu światła dziennego do pomieszczeń przeznaczonych na pobyt ludzi: należy spełnić wymagania określone w § 13 rozporządzenia Ministra Infrastruktury z dnia 12 kwietnia 2002 r. w sprawie warunków technicznych, jakim powinny odpowiadać budynki i ich usytuowanie (Dz. U. z 2022 r., poz. 1225), stosownie do przepisów § 4 i § 5 tego rozporządzenia, z zastosowaniem w razie potrzeby, odpowiednich rozwiązań funkcjonalno-technicznych lub odstępstwa od przepisów techniczno-budowlanych;
- 4) określenie warunków ochrony przed uciążliwościami powodowanymi przez hałas, wibracje, zakłócenia elektryczne i promieniowanie:
  - a) stosownie do art. 112 ustawy z dnia 27 kwietnia 2001 r. Prawo ochrony środowiska (Dz. U. z 2021 r., poz. 1973 z późn. zm.) należy utrzymać poziom hałasu poniżej dopuszczalnego lub co najmniej na tym poziomie zgodnie z rozporządzeniem Ministra

- Środowiska z dnia 14 czerwca 2007 r. w sprawie dopuszczalnych poziomów hałasu w środowisku (Dz. U. z 2014 r., poz. 112);
- b) planowana inwestycja nie może wprowadzać do powietrza, wody, gleby lub ziemi wibracji w rozumieniu przepisów ustawy z dnia 27 kwietnia 2001 r. Prawo ochrony środowiska (Dz. U. z 2021 r., poz. 1973 z późn. zm.);
  - c) należy przestrzegać wymagań określonych w warunkach przyłączenia do sieci elektroenergetycznej w zakresie jej zabezpieczenia przed zakłóceniami elektrycznymi powodowanymi przez instalacje lub sieci wchodzące w skład planowanej inwestycji, stosownie do przepisów rozporządzenia Ministra Gospodarki z dnia 4 maja 2007 r. w sprawie szczegółowych warunków funkcjonowania systemu elektroenergetycznego (Dz. U. z 2007 r. Nr 93, poz. 623 z późn. zm.).
- 5) określenie warunków ochrony przed zanieczyszczeniem powietrza, wody i gleby:
- a) planowana inwestycja nie może wpływać negatywnie na jakość powietrza i powinna pozwalać na utrzymanie w nim poziomów substancji poniżej dopuszczalnych dla nich poziomów lub co najmniej na tych poziomach, które zostały ustalone w rozporządzeniu Ministra Środowiska z dnia 24 sierpnia 2012 r. w sprawie poziomów niektórych substancji w powietrzu (Dz. U. z 2021 r. poz. 845);
  - b) planowana inwestycja nie może wpływać negatywnie na jakość wód i powinna pozwalać na utrzymanie jej powyżej albo co najmniej na poziomie wymaganym w przepisach wykonawczych do ustawy z dnia 20 lipca 2017 r. Prawo wodne (Dz. U. z 2021 r., poz. 2233 z późn. zm.);
  - c) planowana inwestycja nie może pogarszać standardów jakości gleby określonych w rozporządzeniu Ministra Środowiska z dnia 1 września 2016 r. w sprawie sposobu prowadzenia oceny zanieczyszczenia powierzchni ziemi (Dz. U. z 2016 r., poz. 1395).

#### **7. Ustalenia dotyczące granic i sposobów zagospodarowania terenów lub obiektów podlegających ochronie (w tym tereny górnicze, zagrożone powodzią, osuwiska):**

- 1) teren wnioskowanego zainwestowania nie znajduje się na terenie górniczym w rozumieniu ustawy z dnia 9 czerwca 2011 r. Prawo geologiczne i górnicze (Dz. U. z 2022 r., poz. 1072 z późn. zm.) i tym samym obszar ten nie jest narażony na szkodliwe wpływy robót górniczych zakładu górniczego, w tym na osuwanie się mas ziemnych;
- 2) teren planowanej inwestycji nie leży na obszarze szczególnego zagrożenia powodzią w rozumieniu art. 16 pkt 34 ustawy Prawo wodne (Dz. U. z 2021 r., poz. 2233 z późn. zm.).

#### **8. Ustalenia wynikające z innych przepisów odrębnych:**

Żaden z powszechnie obowiązujących aktów normatywnych, który mógłby mieć zastosowanie w niniejszej sprawie, nie zawiera ograniczeń odnośnie warunków i zasad zagospodarowania terenu oraz jego zabudowy.

#### **9. Uzyskane uzgodnienia i opinie:**

- 1) projekt decyzji uzgodniono w sprawie ochrony konserwatorskiej z Wojewódzkim Urzędem Ochrony Zabytków (postanowienie znak: WUOZ.DB.WZN.5151.1.88.2022.AI, z dnia 07 października 2022 r., data wpływu do tut. Urzędu: 12 października 2022 r.);
- 2) projekt decyzji uzgodniono z Zarządem Dróg Wojewódzkich (zgodnie z art. 53 ust. 5 ustawy z dnia 27 marca 2003 r. o planowaniu i zagospodarowaniu przestrzennym, Dz. U. z 2022 r. poz. 503 z późn. zm.);
- 3) w przedmiotowej sprawie nie zachodzi konieczność uzgodnienia projektu decyzji z pozostałymi organami wymienionymi w art. 53 ust. 4 ustawy o planowaniu i zagospodarowaniu przestrzennym;
- 4) w przedmiotowej sprawie nie zachodzi konieczność uzyskania uzgodnień wynikających z przepisów odrębnych.

**10. Linia rozgraniczająca teren inwestycji** wyznaczono na mapie w skali 1:500 – załącznik nr 1 – stanowiący integralną część niniejszej decyzji.

### **UZASADNIENIE**

W dniu 14 września 2022 r. - data wpływu do tut. Urzędu, Ośrodek Pomocy Społecznej wystąpił do Burmistrza Pakości z wnioskiem o ustalenie lokalizacji inwestycji celu publicznego dla zmiany zagospodarowania terenu polegającej na budowie centrum opiekuńczo-mieszkalnego na terenie części działki nr 78/8 obręb 2, m. Pakość.

Ocena przedstawionego zamierzenia budowlanego przeprowadzona przez tut. organ lokalizacyjny wykazała, że planowana zmiana zagospodarowania terenu należy do tzw. innych



inwestycji w rozumieniu art. 4 ust. 2 pkt 2 ustawy z dnia 27 marca 2003 r. o planowaniu i zagospodarowaniu przestrzennym i stosownie do przepisu art. 59 ust. 1 tejże ustawy – wymaga ustalenia, w drodze decyzji, lokalizacji inwestycji celu publicznego. Tym samym wniosek inwestora został sformułowany prawidłowo i zawierał wszystkie niezbędne elementy, które określono w art. 52 ust. 2 wspomnianej ustawy i nie wymagał dołączenia do niego żadnych dokumentów wynikających z przepisów szczególnych.

Po ustaleniu stron postępowania administracyjnego, zgodnie z art. 61 § 4 Kodeksu postępowania administracyjnego Burmistrz Pakości pismem z dnia 15 września 2022 r., zawiadomił strony o wszczęciu postępowania w przedmiotowej sprawie. Sporządzenie projektu decyzji powierzono osobie posiadającej uprawnienia urbanistyczne.

W dniu 21 września 2022 r. organ otrzymał projekt decyzji.

Analizując wniosek oraz ustalenia zmiany studium uwarunkowań i kierunków zagospodarowania przestrzennego gminy Pakość uchwalonej uchwałą nr XVII/158/2020 Rady Miejskiej w Pakości z dnia 9 lipca 2020 r., Burmistrz Pakości stwierdził, że nie zachodzi okoliczność wynikająca z art. 62 ust. 2 ustawy o planowaniu i zagospodarowaniu przestrzennym, a dotycząca obowiązku sporządzenia miejscowego planu zagospodarowania przestrzennego dla obszaru objętego wnioskiem, oraz nie zachodzi konieczność uzyskania opinii oraz uzgodnień wynikających z art. 53 ust. 4 pkt 1, 3-8, 9a-15 cytowanej wyżej ustawy.

W ramach analizy, o której mowa w art. 53 ust. 3 wspomnianej ustawy, tut. organ sprawdził wszystkie uwarunkowania dotyczące terenu objętego planowaną inwestycją. Przeprowadzono specyfikację powszechnie obowiązujących przepisów odrębnych w celu ustalenia na ich podstawie warunków i zasad zagospodarowania terenu oraz jego zabudowy. Ustalono również, że obecnie teren ten nie jest objęty planem miejscowym oraz nie leży na obszarze, w odniesieniu do którego istnieje obowiązek jego sporządzenia na podstawie przepisów odrębnych. Na podstawie egzemplarza archiwalnego miejscowego planu, który utracił moc na podstawie art. 67 ustawy, o której mowa w art. 88 ust. 1, ustalono także, że teren planowanej inwestycji nie leży na terenach przeznaczonych w tym planie dla realizacji inwestycji celu publicznego, o którym mowa w art. 39 ust. 3 pkt 3 ustawy o planowaniu i zagospodarowaniu przestrzennym. Nie są więc wymagane uzgodnienia z wojewodą, marszałkiem województwa oraz starostą.

Zgodnie z art. 50 ust. 1 ustawy o planowaniu i zagospodarowaniu przestrzennym, w sprawach dotyczących ustalenia lokalizacji inwestycji celu publicznego, art. 61 ust. 1 pkt 4 ww. ustawy stosuje się odpowiednio. Zatem tut. organ przeanalizował czy teren objęty wnioskiem nie wymaga uzyskania zgody na zmianę przeznaczenia gruntów rolnych na cele nierolnicze lub czy jest objęty zgodą uzyskaną przy sporządzaniu miejscowych planów, które utraciły moc na podstawie art. 67 ustawy, o której mowa w art. 88 ust. 1.

Burmistrz Pakości wystąpił o uzgodnienie projektu decyzji do:

1. Wojewódzkiego Urzędu Ochrony Zabytków,
2. Zarządu Dróg Wojewódzkich.

W myśl art. 10 § 1 ustawy z dnia 14 czerwca 1960 r. Kodeks postępowania administracyjnego (Dz. U. z 2022 r., poz. 2000 z późn. zm.) organ zapewnił stronom czynny udział w każdym etapie postępowania, a przed wydaniem decyzji umożliwił wypowiedzenie się, co do zebranych dowodów i materiałów.

Po zebraniu wszystkich dowodów dotyczących niniejszej sprawy oraz po przygotowaniu przez urbanistę projektu decyzji, Burmistrz dnia 28 października 2022 r. wydał decyzję ustalającą lokalizację inwestycji celu publicznego dla przedmiotowej inwestycji.

W związku z powyższym orzeczono jak w sentencji.

## **POUCZENIE**

Niniejsza decyzja nie rodzi praw do terenu oraz nie narusza prawa własności i uprawnień osób trzecich. Wnioskodawcy, który nie uzyskał prawa do terenu, nie przysługuje roszczenie o zwrot nakładów poniesionych w związku z otrzymaną decyzją o lokalizacji inwestycji celu publicznego.

Niniejsza decyzja wygaśnie, jeżeli:

- inny wnioskodawca uzyska pozwolenie na budowę,
- zostanie uchwalony miejscowy plan zagospodarowania przestrzennego lub jego zmiana, zawierające ustalenia inne niż ustalenia decyzji, z wyjątkiem przypadku, gdy zostanie wydana ostateczna decyzja o pozwoleniu na budowę.

Od niniejszej decyzji służy stronom odwołanie do Samorządowego Kolegium Odwoławczego w Bydgoszczy za pośrednictwem Burmistrza Pakości w terminie czternastu dni od dnia jej doręczenia.

W trakcie biegu terminu do wniesienia odwołania strona może zrzec się prawa do wniesienia odwołania wobec organu administracji publicznej, który wydał decyzję. Z dniem doręczenia organowi administracji publicznej oświadczenia o zrzeczeniu się prawa do wniesienia odwołania przez ostatnią ze stron postępowania, decyzja staje się ostateczna i prawomocna, co oznacza, iż decyzja podlega natychmiastowemu wykonaniu i brak jest możliwości zaskarżenia decyzji do Wojewódzkiego Sądu Administracyjnego. Nie jest możliwe skuteczne cofnięcie oświadczenia o zrzeczeniu się prawa do wniesienia odwołania.

Jeżeli niniejsza decyzja została wydana z naruszeniem przepisów postępowania, a konieczny do wyjaśnienia zakres sprawy ma istotny wpływ na jej rozstrzygnięcie, na zgodny wniosek wszystkich stron zawarty w odwołaniu, organ odwoławczy przeprowadza postępowanie wyjaśniające w zakresie niezbędnym do rozstrzygnięcia sprawy. Organ odwoławczy przeprowadza postępowanie wyjaśniające także wówczas, gdy jedna ze stron zawarła w odwołaniu wnioski o przeprowadzenie przez organ odwoławczy postępowania wyjaśniającego w zakresie niezbędnym do rozstrzygnięcia sprawy, a pozostałe strony wyraziły na to zgodę w terminie czternastu dni od dnia doręczenia im zawiadomienia o wniesieniu odwołania, zawierającego wnioski o przeprowadzenie przez organ odwoławczy postępowania wyjaśniającego w zakresie niezbędnym do rozstrzygnięcia sprawy.

Podmiotowi, który wystąpił z wnioskiem o ustalenie lokalizacji inwestycji celu publicznego przysługuje prawo do wniesienia do Wojewody, za pośrednictwem organu właściwego do wydania decyzji, żądania w sprawie wymierzenia kary pieniężnej w wysokości 500zł za każdy dzień zwłoki w przypadku niewydania decyzji w terminie 65 dni od dnia złożenia wniosku z uwzględnieniem art. 51 ust. 2c i 2d ustawy z dnia 27 marca 2003 r. o planowaniu i zagospodarowaniu przestrzennym (Dz. U. z 2022 r. poz. 503 z późn. zm.). Wpływy z kar pieniężnych stanowią dochód budżetu państwa.

Załączniki:

Nr 1. Część graficzna - mapa w skali 1:500

Otrzymują:

1. Ośrodek Pomocy Społecznej,
2. Gmina Pakość,
3. a/a

Z up. BURMISTRZA

Joanna Jemielko  
SEKRETARZ GMINY

Decyzja stała się ostateczna  
dnia 29 listopada 2022 r.

Z up. BURMISTRZA  
mgr Radosław Dąbrowski  
Zastępca Kierownika  
Referatu Komunalno-Inwestycyjnego,  
Rozwoju i Ochrony Środowiska

13.04.2023 r.

01 LIP. 2021

Data wydania

z up. STAROSTY

Województwo: kujawsko-pomorskie

Powiat: Inowrocławski

Jednostka ewidencyjna: 040707\_4, Pakość - M

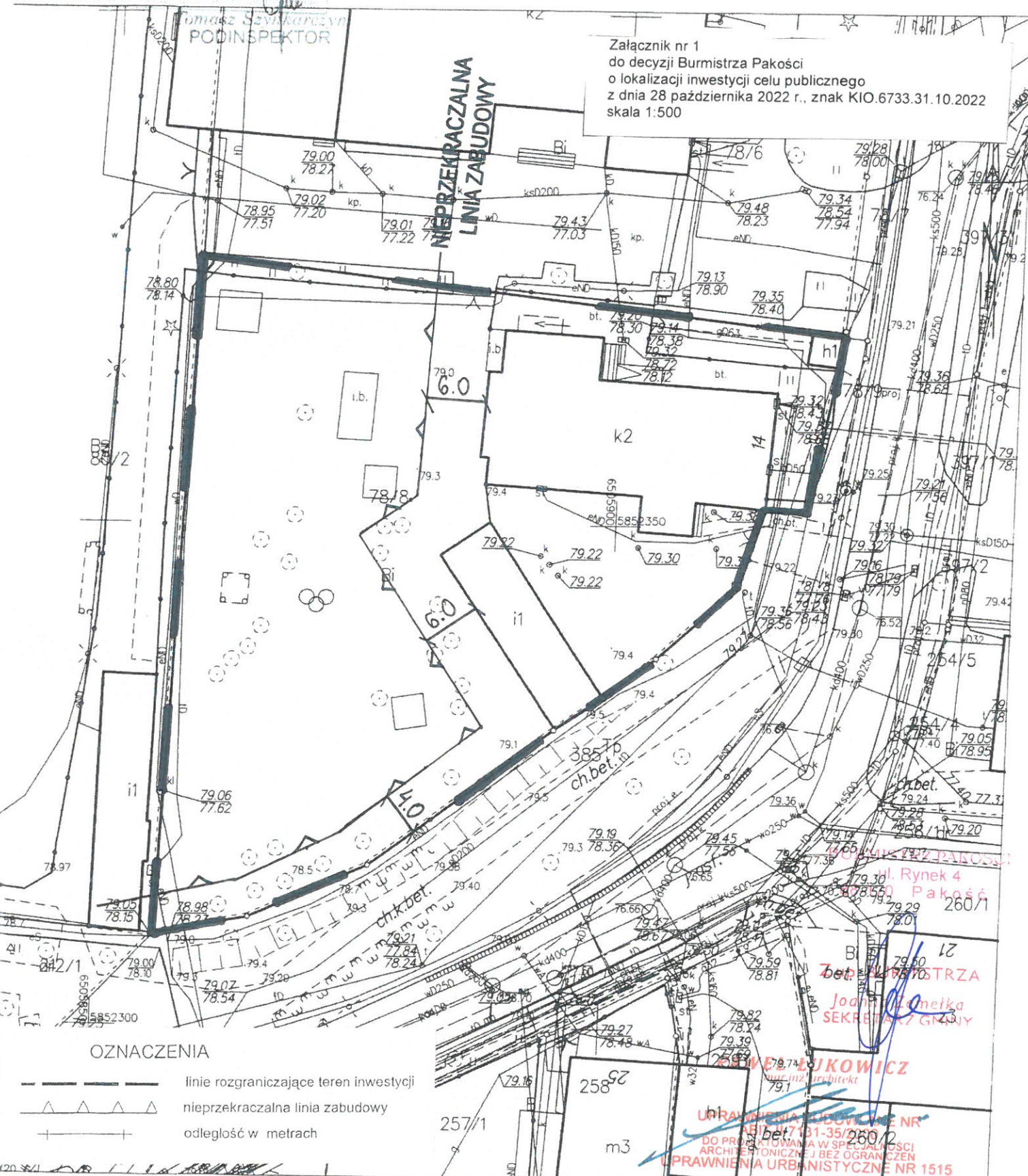
Obręb: 0002, Pakość Obr. 2

Działka: 78/8




# MAPA ZASADNICZA SKALA 1:500

Załącznik nr 1  
do decyzji Burmistrza Pakości  
o lokalizacji inwestycji celu publicznego  
z dnia 28 października 2022 r., znak KIO.6733.31.10.2022  
skala 1:500

**NIEPRZEKRACZALNA  
LINIA ZABUDOWY**



### OZNACZENIA

-  linie rozgraniczające teren inwestycji
-  nieprzekraczalna linia zabudowy
-  odległość w metrach

**Burmistrz**  
Joanna Kozłowska  
SEKRETARZ GMINY

**SWIECICKI**  
mgr inż. architekt

UPRAWNIENIA URBANISTYCZNE NR  
1515  
DO PROJEKTOWANIA W SPECJALNOŚCI  
ARCHITECTONICZNEJ BEZ OGRANICZEŃ  
UPRAWNIENIA URBANISTYCZNE NR 1515