

Zadanie:

Projekt stałej organizacji ruchu dot. umiejscowienia dwóch radarowych wyświetlaczy prędkości na drodze wojewódzkiej nr 306 ul. Łódzka w m. Witobel oraz ul. Bukowska w m. Stęszew

Lokalizacja:

Województwo: wielkopolskie

Powiat: poznański

Gmina: Stęszew



Organizacja Ruchu:

Krystian Urbaniak

Urząd Miejski Gminy Stęszew

ul. Poznańska 11

62-060 Stęszew

tel. 61 8197 165

Projektant:

mgr Krystian Urbaniak

Podpis:

Młodszy Referent ds. Dróg


mgr Krystian Urbaniak

Stęszew, 18 styczeń 2024

Podstawa opracowania:

- 1) Ustawa z dnia 21 marca 1985 roku o drogach publicznych (tekst ujednolicony Dz. U. 2023 poz. 645 z zmianami)
- 2) Ustawa z dnia 20 czerwca 1997 roku. Prawo o ruchu drogowym (tekst ujednolicony Dz. U. 2023 poz. 1047 z zmianami)
- 3) Rozporządzenie Ministra Infrastruktury z dnia 23 września 2003r w sprawie szczegółowych warunków zarządzania ruchem (tekst ujednolicony Dz. U. 2017 poz. 784 z zmianami)
- 4) Rozporządzenie Ministra Infrastruktury z dnia 3 lipca 2003r. w sprawie szczegółowych warunków technicznych dla znaków i sygnałów drogowych oraz urządzeń bezpieczeństwa ruchu drogowego i warunków ich umieszczania na drogach (tekst ujednolicony Dz. U. 2019 poz. 2311 z zmianami)
- 5) Rozporządzenie ministra infrastruktury oraz spraw wewnętrznych i administracji z dnia 31 lipca 2002r. w sprawie znaków i sygnałów drogowych (tekst ujednolicony Dz. U. 2019 poz. 2310 z zmianami)
- 6) Rozporządzenie Ministra Infrastruktury z dnia 24 czerwca 2022 r. w sprawie przepisów techniczno-budowlanych dotyczących dróg publicznych (tekst ujednolicony Dz. U. 1518 poz. 1518 z zmianami)
- 7) Istniejące oznakowanie pionowe i poziome
- 8) Wizja lokalna

Przedmiot opracowania:

Przedmiotem opracowania jest projekt stałej organizacji ruchu dot. umiejscowienia dwóch radarowych wyświetlaczy prędkości na drodze wojewódzkiej nr 306, zlokalizowanej na działce nr ewid. 1424/2 obręb Stęszew oraz działce nr ewid. 233/1 obręb Witobel.

Zgoda na umieszczenie radarowych wyświetlaczy prędkości na drodze wojewódzkiej nr 306 została wyrażona w piśmie nr WZDW.WU.6511-525/23 z dnia 31 października 2023r. otrzymanego od Wielkopolskiego Zarządu Dróg Wojewódzkich w Poznaniu.

Istniejąca stała organizacja ruchu

Opracowanie obejmuje:

- drogę wojewódzką nr 306 na odcinku ul. Bukowskiej w m. Stęszew obok jezdni z nawierzchni bitumicznej o szerokości ok. 6,00 m oraz ścieżki rowerowej z kostki brukowej. Od zjazdu z drogi ekspresowej S5 na drogę DW306 w stronę Stęszewa obowiązuje obszar zabudowany;
- drogę wojewódzką nr 306 na odcinku ul. Łódzkiej w m. Witobel obok jezdni z nawierzchni bitumicznej o szerokości ok. 6,00 m oraz ścieżki pieszo-rowerowej z kostki brukowej. Od 48+200 kilometrażu w stronę Stęszewa obowiązuje obszar zabudowany. Przy skrzyżowaniu DW306 oraz drogami gminnymi ul. Długa oraz ul. Będlewska znajdują się wyznaczone przejścia dla pieszych.

Projektowana stała organizacja ruchu

Zaprojektowano montaż radarowych wyświetlaczy prędkości z zasilaniem solarnym:

- na drodze wojewódzkiej nr 306 na odcinku ul. Bukowskiej w m. Stęszew (kilometraż 45+300) na poboczu z prawej strony jadąc w stronę Stęszewa w odległości nie mniejszej niż min. 0,50 – 2, 00 m od krawędzi jezdni.

- na drodze wojewódzkiej nr 306 na odcinku ul. Łódzkiej w m. Witobel (kilometraż 47+700) obok jezdni na poboczu z prawej strony jadąc w stronę Stęszewa w odległości nie mniejszej niż min. 0,50 – 2, 00 m od krawędzi jezdni. Wprowadzono zmianę lokalizacji wyświetlacza prędkości względem zgody z pisma WZDW.WU.6511-525/23 z dnia 31 października 2023r., dz. nr 226/1 obręb Witobel na dz. nr 233/1 obręb Witobel ze względu na występujące na drodze przejście dla pieszych.


Wprowadzone zmiany mają na celu redukcję prędkości pojazdów na drodze poprzez automatyczne ostrzeżenie nadjeżdżających pojazdów o przekroczeniu dopuszczalnej prędkości 50 km/h w obszarze zabudowanym.

Kierowca poruszający się po drodze zgodnie z przepisami zobaczy:

- uśmiechniętą buźkę oraz napis DZIĘKUJĘ w kolorze zielonym;
- w przypadku przekroczenia prędkości radar pomiaru prędkości zasygnalizuje to za pomocą napisu ZWOLNIJ lub smutnej buźki w kolorze czerwonym.

Wyświetlacz zasilany będzie solarnie przez panel fotowoltaiczny wraz z akumulatorem zamontowany na jednym słupie. Słup montażowy powinien być ustawiony min. 2,2-2,7m od powierzchni jezdni na podbudowie z mieszanki betonowej szybkoschnącej B-30.

Wymiary wyświetlacza: wysokość: 71 - 72cm, szerokość: 77 - 87cm



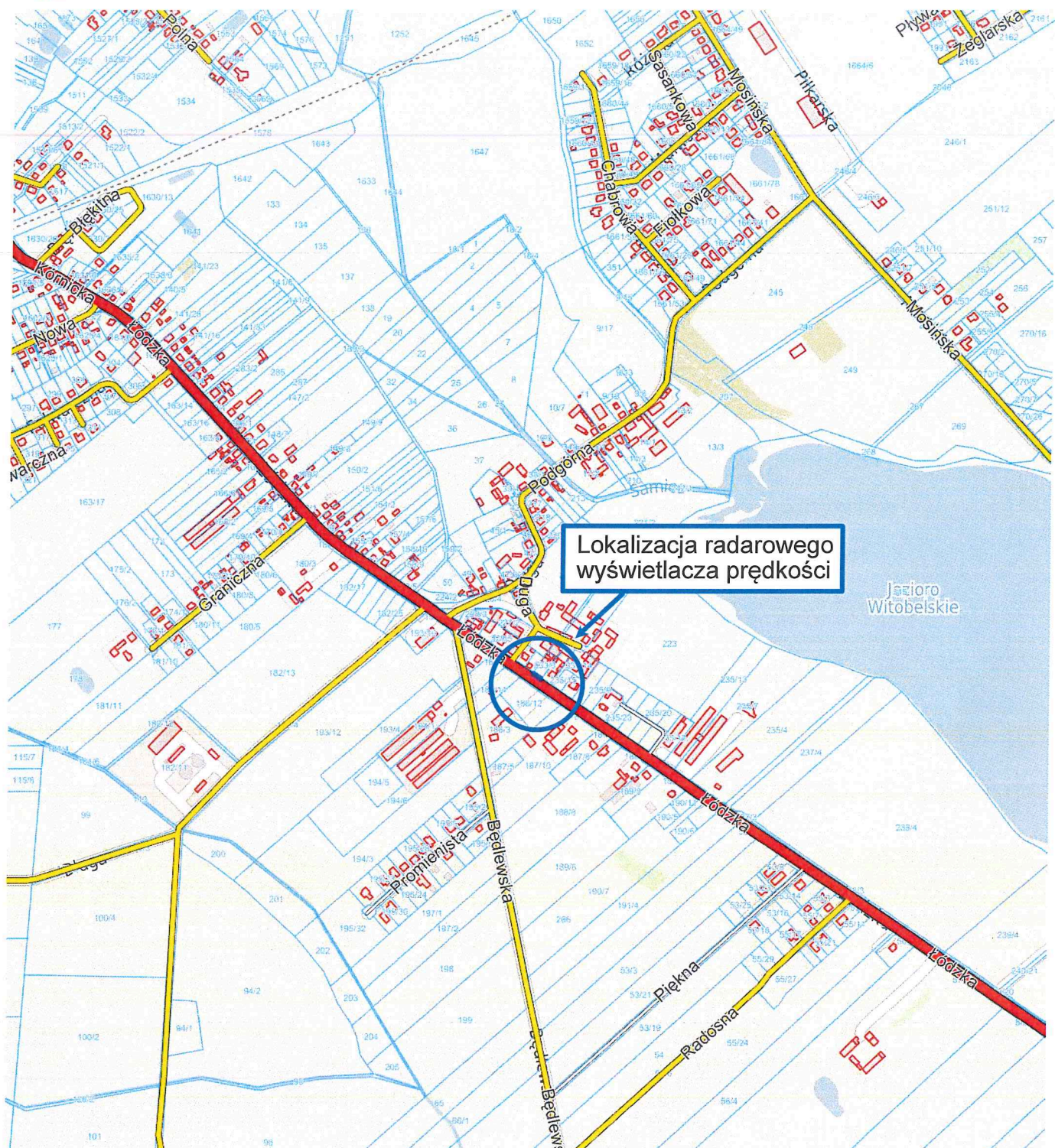
Uwagi:

- nie należy wyświetlać prędkości powyżej 10km/h ponad limit przekroczenia prędkości w obszarze zabudowanym. Powyżej tej prędkości można wyświetlić symbol znaku A-30.
- Powyżej dopuszczalnej prędkości informacja ma być krótka i ostrzegawcza: ZWOLNIJ, UWAGA

Planowany termin wprowadzenia organizacji ruchu: I / II kwartał 2024

Część rysunkowa:

1. Rysunek nr 1 – skala 1:10 000
2. Rysunek nr 2 – skala 1:10 000
3. Rysunek nr 3 – skala 1:500
4. Rysunek nr 4 – skala 1:500




Zadanie:

Projekt stałej organizacji ruchu dot. umiejscowienia dwóch radarowych wyświetlaczy prędkości na drodze wojewódzkiej nr 306 ul. Łódzka w m. Witobel oraz ul. Bukowska w m. Stęszew

Skala 1:10 000

Rysunek Nr: 2

Projektant: Krystian Urbaniak 

Urząd Miejski Gminy Stęszew

ul. Poznańska 11

62-060 Stęszew



MARSZAŁEK
WOJEWÓDZTWA
WIELKOPOLSKIEGO

Poznań, dnia 14.05.2024 r.



nr zatwierdzenia: WZDW.WUD.4201 - 77/24

Działając na podstawie art. 10 ust. 4 Ustawy z dnia 20 czerwca 1997 r. Prawo o ruchu drogowym (Dz. U. z 2023 r., poz. 1047 ze zm.) oraz § 3 ust. 1 pkt 1 i 3 Rozporządzenia Ministra Infrastruktury z dnia 23 września 2003 r. w sprawie szczegółowych warunków zarządzania ruchem na drogach oraz wykonywania nadzoru nad tym zarządzaniem (Dz. U. z 2017 r. poz. 784 ze zm.)

w związku ze złożonym w dniu 17.04.2024 r.

wnioskiem Urzędu Miejskiego Gminy Stęszew

na podstawie projektu sporządzonego przez pana Krystiana Urbaniaka

po zasięgnięciu opinii: Komendanta Wojewódzkiego Policji w Poznaniu
Rejonu Dróg Wojewódzkich w Kościanie
Rejonu Dróg Wojewódzkich w Nowym Tomysłu

zatwierdzam stałą organizację ruchu

na drodze wojewódzkiej nr 306

/ Lipnica – Duszniki – Buk – Stęszew – Nowe Dymaczewo /

w m. Witobel na ul. Łódzkiej w km 47+700

oraz w m. Stęszew na ul. Bukowskiej w km 45+300

w związku z umiejscowieniem dwóch radarowych wyświetlaczy prędkości

z uwagą: radarowy wyświetlacz prędkości należy instalować pod nadzorem właściwego RDW.

Zgodnie z § 8 ust. 7 ww. rozporządzenia wyznaczam termin, w którym powinna zostać wprowadzona organizacja ruchu: **do 31.12.2025 r.**

Zgodnie z § 12 ust. 1 ww. rozporządzenia jednostka wprowadzająca organizację ruchu zawiadamia pisemnie o terminie jej wprowadzenia, co najmniej na 7 dni przed dniem wprowadzenia organizacji ruchu:

- 1) Marszałka Województwa Wielkopolskiego al. Niepodległości 34, 61-714 Poznań
e-mailem na: organizacjaruchu@umww.pl
- 2) Wielkopolski Zarząd Dróg Wojewódzkich w Poznaniu ul. Wilczak 51, 61-623 Poznań
e-mailem na: powiadomienia@wzdw.pl
- 3) Rejon Dróg Wojewódzkich w Kościanie ul. Gostyńska 38, 64-000 Kościan
e-mailem na: rdwkoscian@wzdw.pl
- 4) Rejon Dróg Wojewódzkich w Nowym Tomysłu ul. Poznańska 42, 64-300 Nowy Tomysł
e-mailem na: rdwnowytomysl@wzdw.pl

podając nr zatwierdzenia

oraz

- 5) Wielkopolskiego Komendanta Wojewódzkiego Policji ul. Kochanowskiego 2a, 60-844 Poznań
e-mailem na: naczelnik.wrd@po.policja.gov.pl

podając nr opinii.

Brak zawiadomienia ww. określonych terminach skutkuje utratą ważności zatwierdzonej organizacji ruchu.

Ponadto wyznacza się RDW w Kościanie i RDW w Nowym Tomysłu do realizacji zadania wynikającego z § 12 ust. 3 ww. rozporządzenia tj. w terminie do 14 dni od dnia wprowadzenia organizacji ruchu,

RDW przeprowadzi kontrolę wykonania zadań technicznych wynikających z realizacji projektu.

zatwierdzono 4 egz.

egz. 2 / 4

otrzymują:

- 1) a/a
- 2) Urząd Miejski Gminy Stęszew
- 3) RDW w Kościanie
- 4) RDW w Nowym Tomysłu

załącznik:

1) projekt organizacji ruchu - 1 egz.

sprawę prowadzi:

S. Łukaszkiewicz, tel. 61 2258 152

Urząd Marszałkowski
Województwa Wielkopolskiego w Poznaniu
al. Niepodległości 34, 61-714 Poznań
tel. 61 626 66 66
www.umww.pl

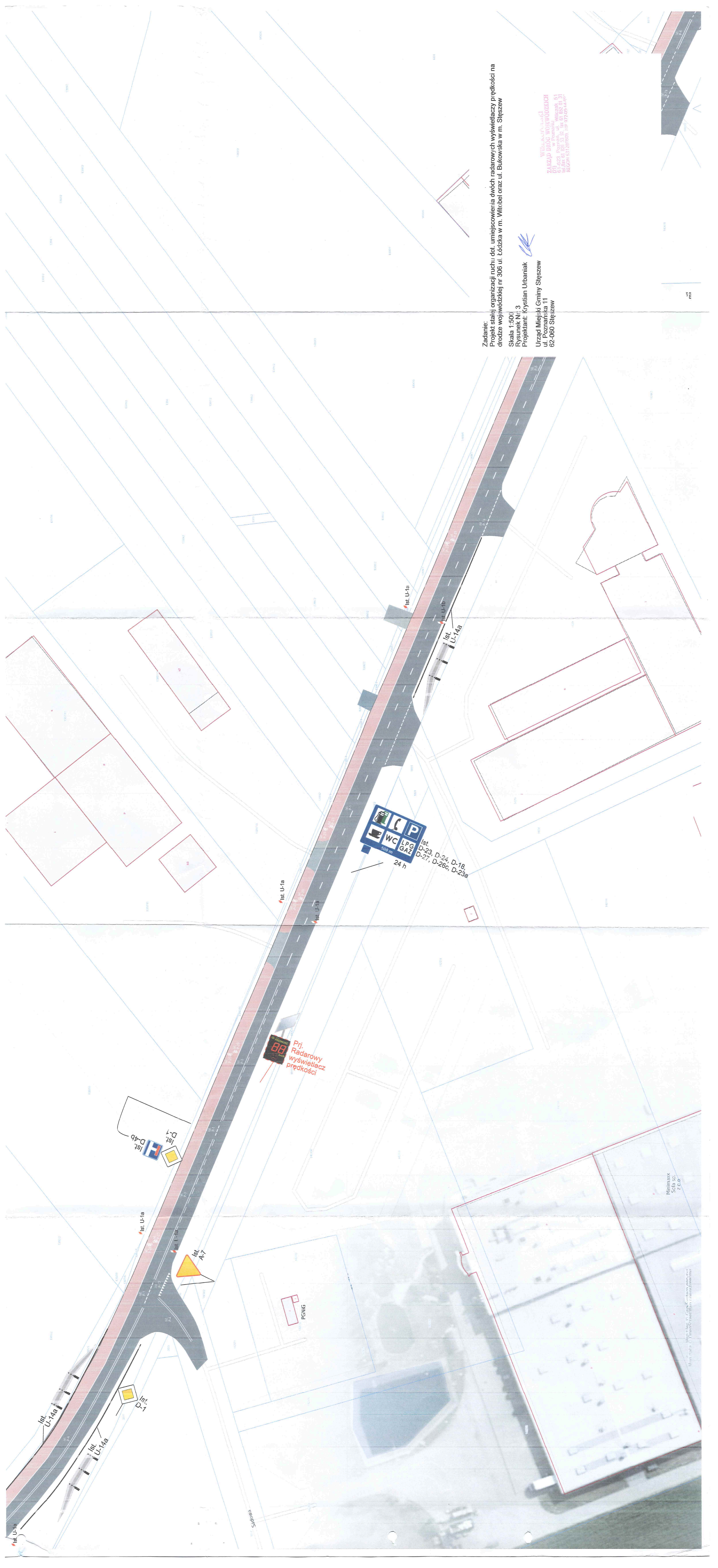
WOJCIECH JANKOWIAK
Wicemarszałek
Województwa Wielkopolskiego
tel. 61 626 66 10
wojciech.jankowiak@umww.pl



WIELKOPOLSKA

z up. MARSZAŁKA WOJEWÓDZTWA

Wojciech Jankowiak
Wicemarszałek



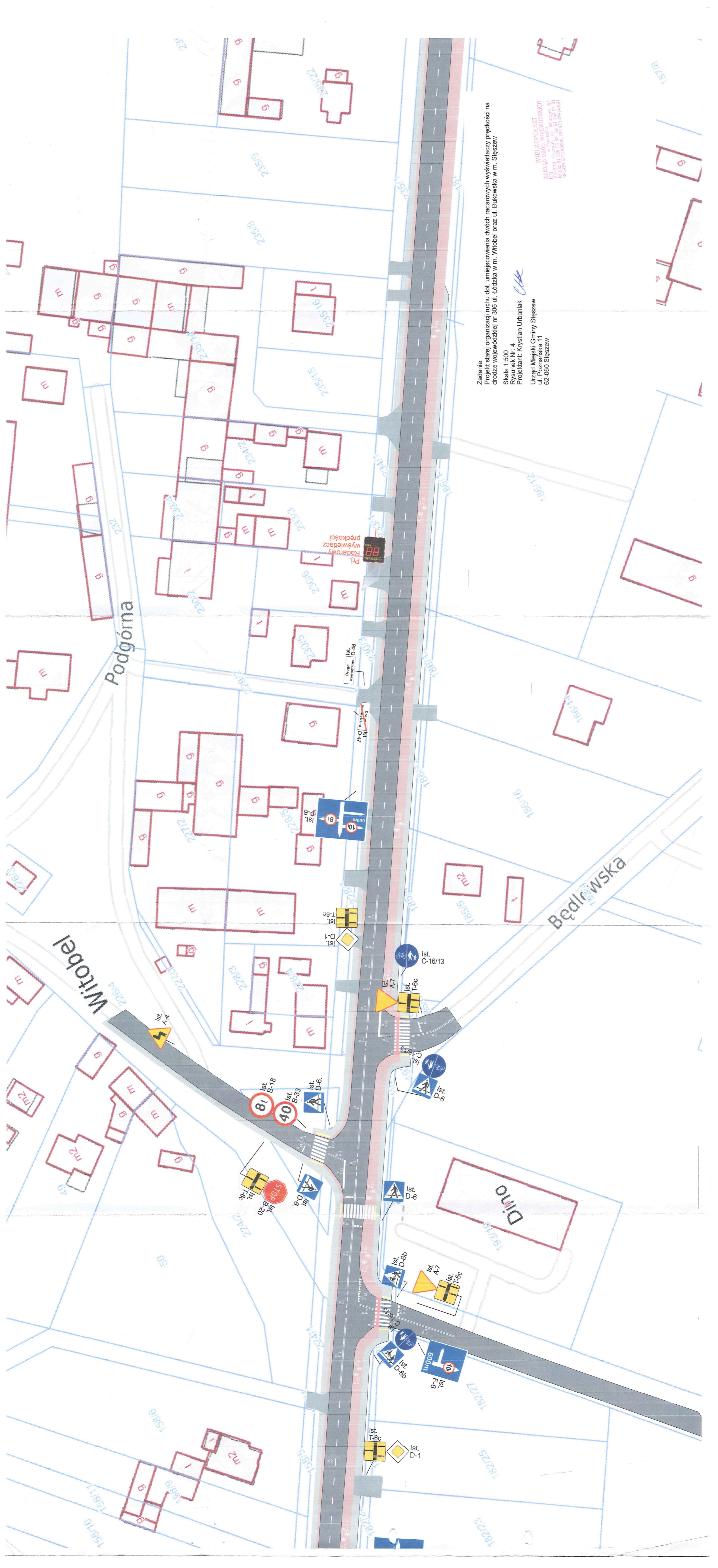
Zadanie:
 Projekt stacji organizacji ruchu dot. umiejscowienia dwóch radarowych wyświetlaczy prędkości na
 drodze wojewódzkiej nr 306 ul. Łódzka w m. Witobiel oraz ul. Bukowska w m. Stęszew

Skala 1:500
 Krysunek Nr. 3
 Projektant: Krystian Urbanik
 Urząd Miejski Gminy Stęszew
 ul. Czarnieńska 11
 62-000 Stęszew

WITOBIEL 13-133
 ZARZĄD DRÓG WOJEWÓDZKICH
 ul. Wolności 10, Witobiel 51
 tel./fax 61 826 33 32, fax 61 850 01 31
 REGON 143789008, NIP 977494449

Minimax
 Skala 50:
 Z.C.O.

Mapy, plany, rysunki, fotografie, materiały pomocnicze
 Mapa 1:10000 - 1:100000 (Plan of Poland)



Zadanie:
 Projekt stałej organizacji ruchu dot. umieszczenia dwóch radarowych wyświetlaczy prędkości na
 drodze wojewódzkiej nr 306 ul. Łódzka w m. Witobel oraz ul. Bukowska w m. Słeszew

Skala 1:500

Rysunek Nr. 4

Projektant: Krystian Urbaniak

Urząd Miejski Gminy Słeszew

ul. Poznańska 11

62-060 Słeszew

WITELKOPOLSKI
 ZAKŁAD INŻYNIERII WYKONAWCZOJ
 w Poznaniu, Wilczak 51
 61-422 11, 602 13 30, fax 61 857 01 31
 NIP 631280005, REGON 141481