

KARTA TYTUŁOWA PROJEKTU BUDOWLANEGO

STAROSTWO POWIATOWE
w ŁĘCZYCY
Wydział Architektury i Budownictwa
Pl. T. Kościuszki 1, 99-100 Łęczyca
tel. 24 3887224


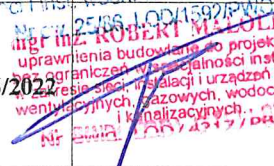
INWESTOR		GMINA ŁĘCZYCA, 99-100 ŁĘCZYCA, ul. M.KONOPNICKIEJ 14			
NAZWA ZAMIERZENIA BUDOWLANEGO		BUDOWA SIECI WODOCIĄGOWEJ W MIEJSCOWOŚCI BOREK, GMINA ŁĘCZYCA			
ADRES I KATEGORIA OBIEKTU BUDOWLANEGO		99-100 ŁĘCZYCA, POWIAT ŁĘCZYCKI, WOJEWÓDZTWO ŁÓDZKIE Kategoria obiektu budowlanego: XXVI			
POZOSTAŁE DANE ADRESOWE		Jednostka ewidencyjna: ŁĘCZYCA Obręb ewidencyjny: BOREK Numery ewidencyjne działek: 138			
JEDNOSTKA PROJEKTOWA		Projektowanie i Nadzór Sieci i Instalacji Sanitarnych – mgr inż. Marek Szulc 99-340 Krośniewice, ul. Lipowa 29.			
-----	IMIĘ I NAZWISKO	SPECJALNOŚĆ I NUMER UPRAWNIENI BUDOWLANYCH	ZAKRES	DATA OPAC.	PODPIS
Projektant	mgr inż. Marek Szulc	Do projektowania bez ograniczeń w specjalności instalacyjnej w zakresie sieci, instalacji i urządzeń cieplnych, wentylacyjnych, gazowych, wodociągowych i kanalizacyjnych Nr Ewid. LOD/1592/PWOS/11	Branża sanitarna	06/2022	<i>[Signature]</i>
Projektant Sprawdzający	mgr inż. Robert Malolepszy	Do projektowania bez ograniczeń w specjalności instalacyjnej w zakresie sieci, instalacji i urządzeń cieplnych, wentylacyjnych, gazowych, wodociągowych i kanalizacyjnych Nr Ewid. LOD/4217/PBS/20	Branża sanitarna	06/2022	<i>[Signature]</i>
SPIS ZAWARTOŚCI ELEMENTY:		1) PROJEKT ZAGOSPODAROWANIA TERENU 2) PROJEKT ARCHITEKTONICZNO-BUDOWLANY 3) OPINIE, UZGODNIENIA I INNE DOKUMENTY, O KTÓRYCH MOWA W ART. 33 UST. 2 PKT 1 USTAWY – PRAWO BUDOWLANE			

Nie wniesiono sprzeciwu
data 09.07.2023
podpis *[Signature]*

Z-CA KIEROWNIKA WYDZIAŁU
[Signature]
Radosław Małecki

**STRONA TYTUŁOWA
PROJEKTU ZAGOSPODAROWANIA TERENU**

STAROSTWO POWIATOWE
w ŁĘCZYCY
Wydział Architektury i Budownictwa
Pl. M. Konopnickiej 1, 99-100 Łęczyca
tel. 24 3887224

INWESTOR		GMINA ŁĘCZYCA, 99-100 ŁĘCZYCA, ul. M.KONOPNICKIEJ 14			
NAZWA ZAMIERZENIA BUDOWLANEGO		BUDOWA SIECI WODOCIĄGOWEJ W MIEJSCOWOŚCI BOREK, GMINA ŁĘCZYCA			
ADRES I KATEGORIA OBIEKTU BUDOWLANEGO		99-100 ŁĘCZYCA, POWIAT ŁĘCZYCKI, WOJEWÓDZTWO ŁÓDZKIE Kategoria obiektu budowlanego: XXVI			
POZOSTAŁE DANE ADRESOWE		Jednostka ewidencyjna: ŁĘCZYCA Obręb ewidencyjny: BOREK Numery ewidencyjne działek: 138			
JEDNOSTKA PROJEKTOWA		Projektowanie i Nadzór Sieci i Instalacji Sanitarnych – mgr inż. Marek Szulc 99-340 Krośnice, ul. Lipowa 29.			
-----	IMIĘ I NAZWISKO	SPECJALNOŚĆ I NUMER UPRAWNIEŃ BUDOWLANYCH	ZAKRES	DATA OPRAC.	PODPIS
Projektant	mgr inż. Marek Szulc	Do projektowania bez ograniczeń w specjalności instalacyjnej w zakresie sieci, instalacji i urządzeń cieplnych, wentylacyjnych, gazowych, wodociągowych i kanalizacyjnych Nr Ewid. LOD/1592/PWOS/11	Branża sanitarna	06/2022	
Projektant Sprawdzający	mgr inż. Robert Malolepszy	Do projektowania bez ograniczeń w specjalności instalacyjnej w zakresie sieci, instalacji i urządzeń cieplnych, wentylacyjnych, gazowych, wodociągowych i kanalizacyjnych Nr Ewid. LOD/4217/PBS/20	Branża sanitarna	06/2022	

SPIS TREŚCI PROJEKTU ZAGOSPODAROWANIA TERENU

STAROSTWO POWIATOWE
LECZYŃ
Wydział Architektury i Inżynierii
Pl. T. Kościuszki 1, 90-100 Łeczyca
tel. 24 3887924

I. Dokumenty dołączone do PZT

1. Oświadczenie projektanta oraz projektanta sprawdzającego o sporządzeniu projektu zgodnie z obowiązującymi przepisami i zasadami wiedzy technicznej,
2. Kopia decyzji o nadaniu uprawnień budowlanych projektanta,
3. Kopia zaświadczenia o przynależności projektanta do właściwej izby samorządu zawodowego,
4. Kopia decyzji o nadaniu uprawnień budowlanych projektanta sprawdzającego,
5. Kopia zaświadczenia o przynależności projektanta sprawdzającego do właściwej izby samorządu zawodowego.

II. Część opisowa do PZT

1. Przedmiot zamierzenia budowlanego.
2. Istniejący stan zagospodarowania działki lub terenu.
3. Projektowane zagospodarowanie działki lub terenu lub terenu.
4. Zestawienie powierzchni terenu,
5. Informacja o obszarze oddziaływania obiektu.
6. Warunki zabudowy,
7. Informacje pozostałe.

III. Część rysunkowa do PZT

1. Lokalizacja inwestycji w skali 1:2500
2. Projekt zagospodarowania terenu w skali 1:1000 – część 1
3. Projekt zagospodarowania terenu w skali 1:1000 – część 2
4. Projekt zagospodarowania terenu w skali 1:1000 – część 3

II. Część opisowa do PZT

1. Przedmiot zamierzenia budowlanego

Opracowanie niniejsze dotyczy wykonania projektu budowlanego na budowę sieci wodociągowej (rozdzielczej) zlokalizowanej w miejscowości Borek, Gmina Łęczyca, na terenie działki nr 138. Powyższa inwestycja związana jest z uzbrojeniem terenu dla działek budowlanych zlokalizowanych w rejonie działki nr 138.

Inwestycja realizowana będzie na terenie działki numer 138 obręb Borek, jednostka ewidencyjna Łęczyca, powiat łęczycki, województwo łódzkie.

2. Istniejący stan zagospodarowania

Infrastruktura techniczna

Nie występuje.

Terren

Inwestycja realizowana będzie na terenie pasa drogowego drogi wewnętrznej. Jest to droga o nawierzchni gruntowej z poboczem gruntowym. W obszarze pasa występują nieliczne drzewa oraz zakrzaczenia.

3. Projektowane zagospodarowanie terenu

Projektuje się zmianę sposobu zagospodarowania działek jedynie w zakresie wykonania sieci wodociągowej. Nie przewiduje się wejścia na teren działek prywatnych.

W ramach inwestycji planuje się wykonanie:

- Sieci wodociągowej rozdzielczej z rur PVC-U Dn 90, L=957,0 m.
- Hydrantów p-poż Dn 80 nadziemnych – 9 szt.
- Zasuw wodociągowych Dn 80, zakończonych na powierzchni terenu skrzynkami żeliwnymi – 10 sztuk.

4. Zestawienie powierzchni terenu

Teren działek objęty inwestycją w granicach opracowania wynosi	- ok. 3.300,0 m ²
Powierzchnia zamontowanych urządzeń	- ok. 90,0 m ²

5. Informacja o obszarze oddziaływania obiektu.

Projektowany obiekt-instalacja oddziałuje na teren, wyłącznie w obrębie granic własnych części działki nr 138. Obiekt nie wywiera negatywnego oddziaływania na środowisko oraz tereny działek sąsiednich, od hałasu, zanieczyszczeń. Ponadto nie wywiera ujemnego wpływu na zabudowę na działkach sąsiednich. Analizę wykonano na podstawie Ustawy z dnia 7 lipca 1994 r. Prawo budowlane oraz rozporządzenia w sprawie warunków technicznych jakim powinny odpowiadać budynki oraz ich usytuowanie, Ustawy o Ochronie Przyrody z dn. 16.04.2004, Ustawy o Ochronie Zabytków, Ustawy Prawo Wodne, Ustawy z dn. 03.10.2008 o udostępnianiu informacji o środowisku i jego udziale społeczeństwa w ochronie środowiska oraz ocenach oddziaływania na środowisko, Rozporządzenia Ministra Spraw Wewnętrznych i Administracji w sprawie ochrony przeciwpożarowej budynków, innych obiektów budowlanych i terenów.

6. Warunki zabudowy

Warunki zabudowy zostały określone na podstawie miejscowego planu zagospodarowania przestrzennego dla Gminy Łęczyca.

7. Inne dane

Obszar inwestycji nie podlega wpływom eksploatacji górniczej. Teren objęty inwestycją nie znajduje się w obszarach chronionych „NATURA 2000”. Brak stanowisk archeologicznych oraz obszarów objętych nadzorem konserwatora zabytków.

Projektowane zamierzenie budowlane nie stanowi zagrożenia dla środowiska, higieny i zdrowia użytkowników oraz otoczenia.

mgr inż. Marek Szulc

mgr inż. Marek Szulc
Zawierania budowlane do projektowania
i kierowania robotami budowlanymi bez
ograniczeń w szczególności instalacyjnej
sieci i inst. wodn. kan., c.o., gaz i wentyl.
Nr. c.d. 25/86, LOD/1592/PWOS/11

III. Część rysunkowa do PZT

1. Lokalizacja inwestycji w skali 1:2500
2. Projekt zagospodarowania terenu w skali 1:1000 – część 1
3. Projekt zagospodarowania terenu w skali 1:1000 – część 2
4. Projekt zagospodarowania terenu w skali 1:1000 – część 3

**PROJEKT ZAGOSPODAROWANIA TERENU
BUDOWA SIECI WODOCIĄGOWEJ
W MIEJSCOWOŚCI BOREK, gm. ŁĘCZYCA
99-100 ŁĘCZYCA, BOREK, Dz. Nr 138**

**INWESTOR:
GMINA ŁĘCZYCA, 99-100 ŁĘCZYCA, ul. M.KONOPNICKIEJ 14**

SKALA 1:2500

OZNACZENIA:


- PROJEKTOWANA SIEĆ WODOCIĄGOWA Dn 90 PCW.
- GRANICA OPRACOWANIA - TEREN DZIAŁKI NR 138,**
- HP-1, 2, 3, 4, 5, 6, 7, 8, 9 - HYDRANTY P-POŻ Dn 80 NADZIEMNE,**
- W1 - WŁĄCZENIE DO ISTNIEJĄCEJ SIECI WODOCIĄGOWEJ,**
- "1" - PUNKT CHARAKTERYSTYCZNY SIECI WODOCIĄGOWEJ,**
- WH1 - PODEJŚCIE POD HYDRANT P-POŻ,**

ANALIZA ZABEZPIECZENIA P-POŻ:

**PROJEKTOWANE HYDRANTY P-POŻ, Dn 80 NADZIEMNE
ROZMIESZCZONE SĄ WZGLĘDEM SIEBIE ORAZ ISTNIEJĄCYCH
HYDRANTÓW P-POŻ, W ODLEGŁOŚCI NIE WIĘKSZEJ NIŻ
150 m., LICZONEJ WZDŁUŻ PROJEKTOWANEJ I ISTNIEJĄCEJ
SIECI WODOCIĄGOWEJ.**

MAPA DO CELÓW PROJEKTOWYCH
Skala 1:2500
Plan 1:1000
Data: 28.05.2022 r.

**STAROSTWO POWIATOWE
W ŁĘCZYCY**
Wydział Architektury i Budownictwa
Pl. T. Kotłuszki 1, 99-100 Łęczyca
tel. 24 3687224



RZECZOZNAWCA DO SPRAW ZABEZPIECZEN
PRZECIWPÓŻAROWYCH
mg inż. Henryk Baranowski
Kutno ... 12.07.2022
Zgodność projektu z wymaganiami
ochrony przeciwpożarowej
bez uwag stwierdzam z uwagami

mgr inż. Marek Szulc
upewnienia budowlane do projektowania
i kierowania robotami budowlanymi bez
ograniczeń w specjalności: instalacyjnej,
sieci i inst. wodn.-kan., co, gaz i wentyl.
Nr 100.2596. LOD/1592/PWOS/11

Niniejszy projekt wykonano na kopii
aktualnej mapy do celów projektowych.
Potwierdzam zgodność z oryginałem.
Krośnice, Czerwiec 2022 r.

INWESTYCJA:	BUDOWA SIECI WODOCIĄGOWEJ W MIEJSCOWOŚCI BOREK GMINA ŁĘCZYCA		
ADRES:	DZ. NR EW. 138 woj. łódzkie, powiat łęczycki, jedn.ewienc. 100405_2 Łęczyca, obręb : 100405_2.0002 BOREK		
INWESTOR:	GMINA ŁĘCZYCA UL. MARII KONOPNICKIEJ 14, 99-100 ŁĘCZYCA		
PROJEKTANT: SPRAWDZAJĄCY:	PROJEKTANT: MGR INŻ. MAREK SZULC UPR. NR LOD/1592/PWOS/11	SPRAWDZAJĄCY: MGR INŻ. ROBERT MAKOŁEPSZY UPR. NR LOD/4217/PBS/20	
NAZWA RYSUNKU:	LOKALIZACJA INWESTYCJI		
DATA: CZERWIEC 2022	STADIUM: PROJEKT ZAGOSPODAROWANIA TERENU	SKALA: 1: 2500	RYS.NR: 1.

**MAPA DO CELÓW PROJEKTOWYCH
SKALA 1 : 1000**

Powstała w wyniku pomiaru bezpośredniego oraz digitalizacji, sekcja mapy 6.169.30.11.3, 6.169.30.11.4, 6.169.30.16.1, 6.169.30.16.2 w skali 1:1000, układ współrzędnych płaskich prostokątnych "2000" strefa 6, układ wysokości "Kronsztadt 60"

województwo łódzkie
powiat łęczycki
miejscowość: Borek
jednostka ewidencyjna: Łęczycza (100405_1)
obręb ewidencyjny: Borek (100405_2.0002)
działka: 138 (dr)
Identyfikator zgłoszenia pracy geodezyjnej: GKN.6642.1.567.2022
zakres aktualizacji

Mapa do celów projektowych została wykonana bez ustalenia obciążeń służebnościami gruntowymi.

Granice działek przedstawione na niniejszej mapie zostały pomiarzone według stanu użytkowania na gruncie oraz danych zawartych w rejestrze ewidencji gruntów i budynków.

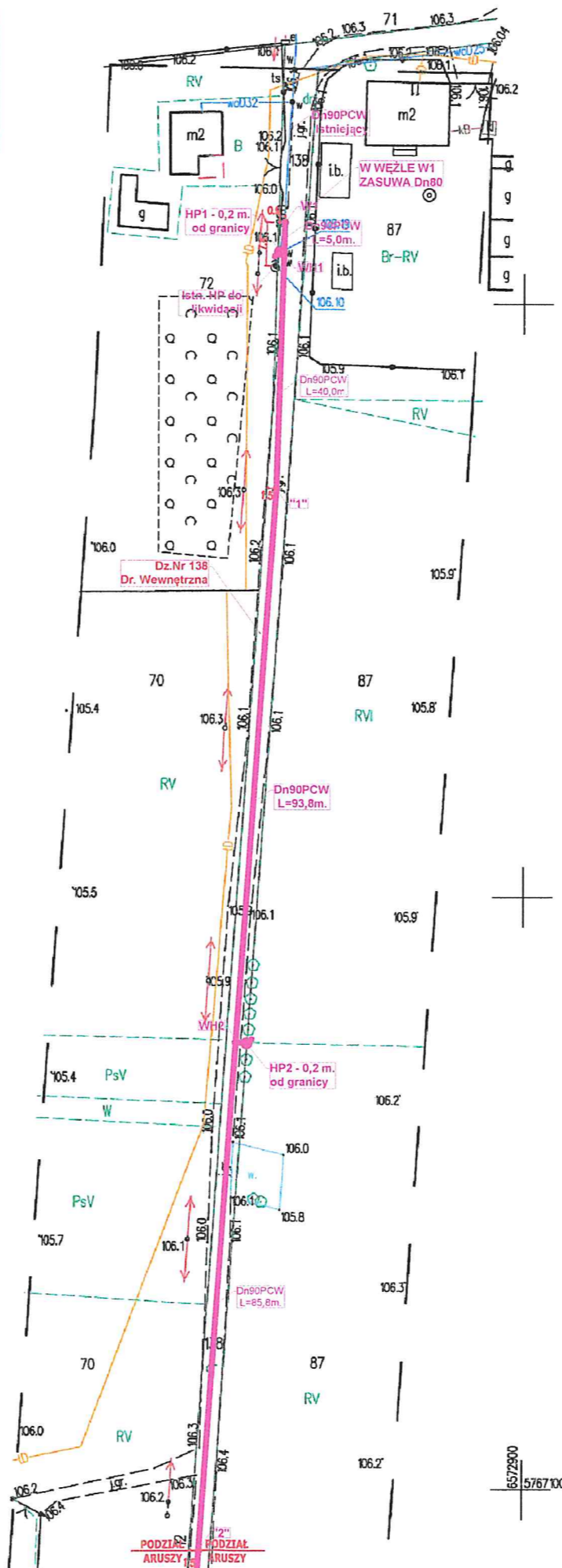
Nie wyklucza się istnienia w terenie innych przewodów, o których brak informacji wynika z zaszcisłości historycznych lub niedopełnienia przepisów zgłoszenia do inwentaryzacji (art. 43 Ustawy z dnia 7 lipca 1994 r. Prawo Budowlane tekst jednolity z 2017 r. poz. 1529)

Pracownia geodezyjno-kartograficzna
MIDO
Dimitrak Dyrja
99-109 Łęczycza ul. Kalska 12 lok. 16
tel. 693 449 619
NIP 775 244 12 59, REGON 140900251

Mapę wykonał: GEODETA
dn. 28.05.2022 r. mgr inż. Dominik Dyrja

kierownik prac geodezyjnych: GEODETA UPRAWNIENY
mgr inż. Artur Paśka
upr. nr 20438

Przebiegiem, przebiegiem dokumentu został sporządzony w technice graficznej i technice komputerowej, których rezultatem są mapy techniczne posiadające charakterystyczne symbole i oznaczenia, które stanowią dowód na ich prawdziwość i wiarygodność. Wszelkie zmiany i poprawki należy dokonywać w sposób widoczny i czytelny, z zachowaniem zasady: "nie nadpisujemy, nie nadpisujemy".	
Wykonano w: 28.05.2022 r.	Skala: 1:1000
Wykonano przez: Mgr inż. Artur Paśka	Pracownia geodezyjno-kartograficzna MIDO
Adres: ul. Kalska 12 lok. 16, 99-109 Łęczycza	Telefon: 693 449 619
NIP: 775 244 12 59, REGON: 140900251	Wykonano w: 28.05.2022 r.



**PROJEKT ZAGOSPODAROWANIA TERENU
BUDOWA SIECI WODOCIĄGOWEJ
W MIEJSCOWOŚCI BOREK, gm. ŁĘCZYCA
99-100 ŁĘCZYCA, BOREK, Dz. Nr 138
INWESTOR:
GMINA ŁĘCZYCA, 99-100 ŁĘCZYCA, ul. M.KONOPNICKIEJ 14**

PROJEKTOWY
WYDZIAŁ
Wydział Architektury i Inżynierii
Pl. T. Kościuszki 1, 99-100 Łęczycza
tel. 24 3687224

SKALA 1:1000

OZNACZENIA:

- PROJEKTOWANA SIEĆ WODOCIĄGOWA Dn 90 PCW.
- GRANICA OPRACOWANIA - TEREN DZIAŁKI NR 138,
- HP-1, 2, 3, 4, 5, 6, 7, 8, 9 - HYDRANTY P-POŻ Dn 80 NADZIEMNE,
- W1 - WŁĄCZENIE DO ISTNIEJĄCEJ SIECI WODOCIĄGOWEJ,
- "1" - PUNKT CHARAKTERYSTYCZNY SIECI WODOCIĄGOWEJ,
- WH1 - PODEJŚCIE POD HYDRANT P-POŻ,

ANALIZA ZABEZPIECZENIA P-POŻ:
PROJEKTOWANE HYDRANTY P-POŻ, Dn 80 NADZIEMNE
ROZMIESZCZONE SĄ WZGLĘDEM SIEBIE ORAZ ISTNIEJĄCYCH
HYDRANTÓW P-POŻ, W ODLEGŁOŚCI NIE WIĘKSZEJ NIŻ
150 m., LICZONEJ WZDŁUŻ PROJEKTOWANEJ I ISTNIEJĄCEJ
SIECI WODOCIĄGOWEJ.

Niniejszy projekt wykonano na kopii aktualnej mapy do celów projektowych. Potwierdzam zgodność z oryginałem. Krośnice, Czerwiec 2022 r.

mgr inż. Marek Szulc
uprawnienia budowlane do projektowania i kierowania robotami budowlanymi bez ograniczeń w specjalności instalacyjnej sieci i inst. wodn.-kan., co, gaz i wentyl.
Nr ew. 25/06, LOD/1592/PWOS/11

INWESTYCJA:	BUDOWA SIECI WODOCIĄGOWEJ W MIEJSCOWOŚCI BOREK GMINA ŁĘCZYCA	
ADRES:	DZ. NR EW. 138 woj. łódzkie, powiat łęczycki, jedn.ewienc. 100405_2 Łęczycza, obręb : 100405_2.0002 BOREK	
INWESTOR:	GMINA ŁĘCZYCA UL. MARII KONOPNICKIEJ 14, 99-100 ŁĘCZYCA	
PROJEKTANT: SPRAWDZAJĄCY:	PROJEKTANT: MGR INŻ. MAREK SZULC UPR. NR LOD/1592/PWOS/11	SPRAWDZAJĄCY: MGR INŻ. ROBERT MAŁOLEPSZY UPR. NR LOD/4217/PBS/20
NAZWA RYSUNKU:	PROJEKT ZAGOSPODAROWANIA TERENU - CZ. 1	
DATA: CZERWIEC 2022	STADIUM: PROJEKT ZAGOSPODAROWANIA TERENU	SKALA: 1:1000
		RYS.NR: 2.


**PROJEKT ZAGOSPODAROWANIA TERENU
BUDOWA SIECI WODOCIĄGOWEJ
W MIEJSCOWOŚCI BOREK, gm. ŁĘCZYCA
99-100 ŁĘCZYCA, BOREK, Dz. Nr 138
INWESTOR:
GMINA ŁĘCZYCA, 99-100 ŁĘCZYCA, ul. M.KONOPNICKIEJ 14**

STAROSTWO POWIATOWE
w ŁĘCZYCY
Wydział Architektury i Budownictwa
Pl. T. Kościuszki 1, 99-100 Łęczyca
tel. 24 3887234

SKALA 1:1000

OZNACZENIA:

- PROJEKTOWANA SIEĆ WODOCIĄGOWA Dn 90 PCW.
- GRANICA OPRACOWANIA - TEREN DZIAŁKI NR 138,
- HP-1, 2, 3, 4, 5, 6, 7, 8, 9 - HYDRANTY P-POŻ Dn 80 NADZIEMNE,
- W1 - WŁĄCZENIE DO ISTNIEJĄCEJ SIECI WODOCIĄGOWEJ,
- "1" - PUNKT CHARAKTERYSTYCZNY SIECI WODOCIĄGOWEJ,
- WH1 - PODEJŚCIE POD HYDRANT P-POŻ,



Niniejszy projekt wykonano na kopii aktualnej mapy do celów projektowych. Potwierdzam zgodność z oryginałem. Krośnice, Czerwiec 2022 r.

mgr inż. Marek Szulc
opracowania budowlane do projektowania i kierowania robotami budowlanymi bez ograniczeń w specjalności instalacyjnej sieci i inst. wodn.-kan., co, gaz i wentyl.
Nr ew. 25/86, LOD/1592/PWOS/11

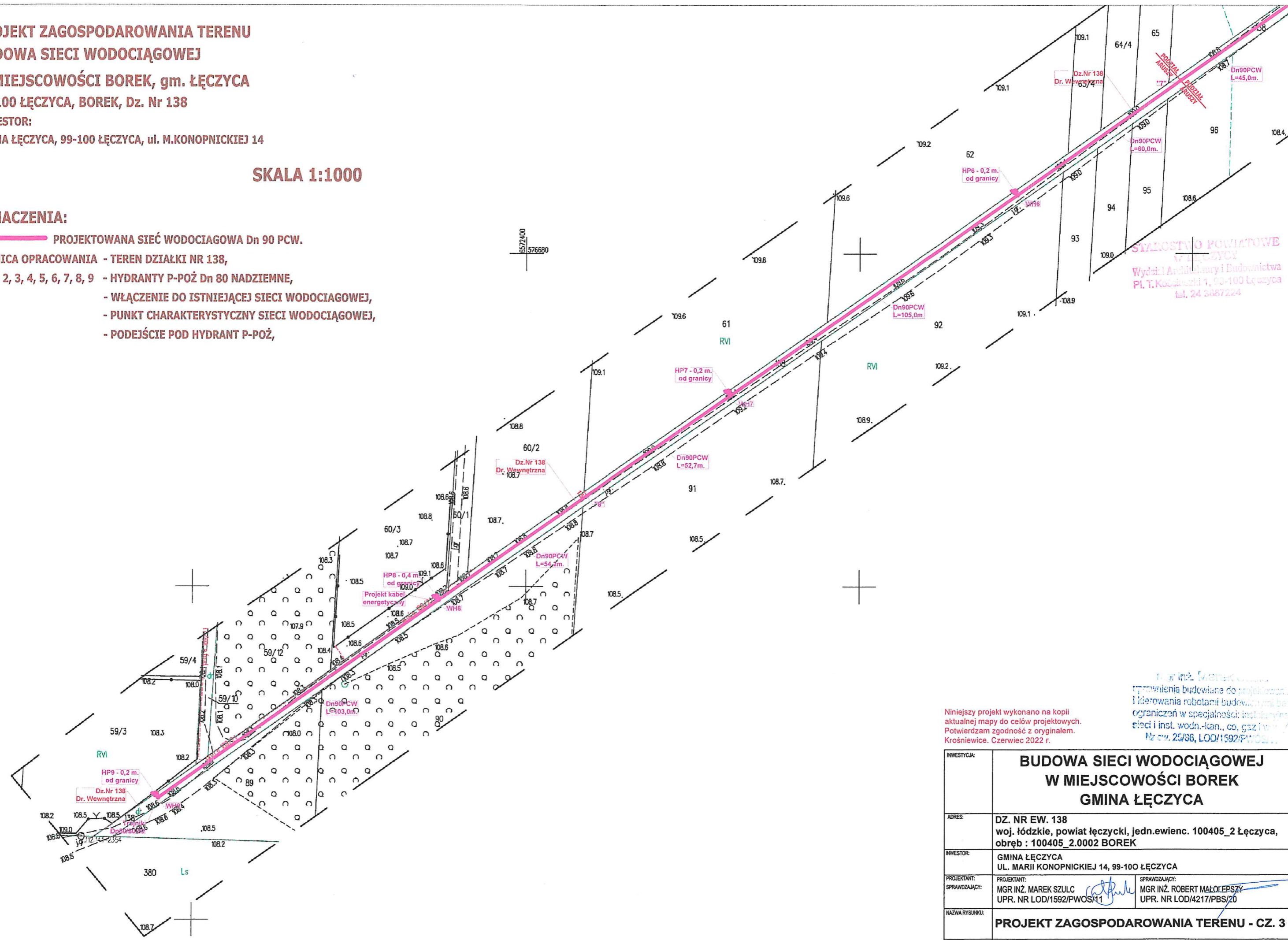
INWESTYCJA:	BUDOWA SIECI WODOCIĄGOWEJ W MIEJSCOWOŚCI BOREK GMINA ŁĘCZYCA		
ADRES:	DZ. NR EW. 138 woj. łódzkie, powiat łęczycki, jedn.ewienc. 100405_2 Łęczyca, obręb : 100405_2.0002 BOREK		
INWESTOR:	GMINA ŁĘCZYCA UL. MARIII KONOPNICKIEJ 14, 99-100 ŁĘCZYCA		
PROJEKTANT: SPRAWDZAJĄCY:	PROJEKTANT: MGR INŻ. MAREK SZULC UPR. NR LOD/1592/PWOS/11	SPRAWDZAJĄCY: MGR INŻ. ROBERT MAŁOLEPSZY UPR. NR LOD/4217/PBS/20	
NAZWA RYSUNKU:	PROJEKT ZAGOSPODAROWANIA TERENU - CZ. 2		
DATA: CZERWIEC 2022	STADIUM: PROJEKT ZAGOSPODAROWANIA TERENU	SKALA: 1:1000	RYŚ.NR: 3.

**PROJEKT ZAGOSPODAROWANIA TERENU
BUDOWA SIECI WODOCIĄGOWEJ
W MIEJSCOWOŚCI BOREK, gm. ŁĘCZYCA
99-100 ŁĘCZYCA, BOREK, Dz. Nr 138
INWESTOR:
GMINA ŁĘCZYCA, 99-100 ŁĘCZYCA, ul. M.KONOPNICKIEJ 14**

SKALA 1:1000

OZNACZENIA:

- PROJEKTOWANA SIEĆ WODOCIĄGOWA Dn 90 PCW.
- GRANICA OPRACOWANIA - TEREN DZIAŁKI NR 138,
- HP-1, 2, 3, 4, 5, 6, 7, 8, 9 - HYDRANTY P-POŻ Dn 80 NADZIEMNE,
- W1 - WŁĄCZENIE DO ISTNIEJĄCEJ SIECI WODOCIĄGOWEJ,
- "1" - PUNKT CHARAKTERYSTYCZNY SIECI WODOCIĄGOWEJ,
- WH1 - PODEJŚCIE POD HYDRANT P-POŻ,



STAROSTWO POWIATOWE
W ŁĘCZYCY
Wydział Architektury i Budownictwa
Pl. T. Kościuszki 1, 99-100 Łęczyca
tel. 24 3887224

Niniejszy projekt wykonano na kopii aktualnej mapy do celów projektowych. Potwierdzam zgodność z oryginałem. Krośnice, Czerwiec 2022 r.

mgr inż. MAREK SZULC
uprawnienia budowlane do projektowania i kierowania robotami budowlanymi bez ograniczeń w specjalności instalacyjnej w zakresie sieci i inst. wodn.-kan., co, gaz i wentylacji
Nr sw. 25/86, LOD/1592/PWOS/11

INWESTYCJA:	BUDOWA SIECI WODOCIĄGOWEJ W MIEJSCOWOŚCI BOREK GMINA ŁĘCZYCA		
ADRES:	DZ. NR EW. 138 woj. łódzkie, powiat łęczycki, jedn.ewienc. 100405_2 Łęczyca, obręb : 100405_2.0002 BOREK		
INWESTOR:	GMINA ŁĘCZYCA UL. MARIII KONOPNICKIEJ 14, 99-100 ŁĘCZYCA		
PROJEKTANT: SPRAWDZAJĄCY:	PROJEKTANT: MGR INŻ. MAREK SZULC UPR. NR LOD/1592/PWOS/11	SPRAWDZAJĄCY: MGR INŻ. ROBERT MAŁOLEPSZY UPR. NR LOD/4217/PBS/20	
NAZWA RYSUNKU:	PROJEKT ZAGOSPODAROWANIA TERENU - CZ. 3		
DATA: CZERWIEC 2022	STADIUM: PROJEKT ZAGOSPODAROWANIA TERENU	SKALA: 1:1000	RYŚ.NR: 4.