

„BUDINPROJEKT”

JAN JARECKI

96-100 SKIERNIEWICE ul. FELIKSÓW 38A
TEL. KOM. 606-912-127

REGON 750257853 NIP 836-000-68-65

NAZWA PROJEKTU: PROJEKT BUDOWY SIECI WODOCIĄGOWEJ I KANALIZACYJNEJ NA DZIAŁCE NR EW. 43/8 i 43/26 W MIEJSCOWOŚCI PUSZCZA MARIAŃSKA SIĘGACZ UL. PAPCZYŃSKIEGO, GMINA PUSZCZA MARIAŃSKA

Jednostka ewidencyjna: 143803_2 Puszcza Mariańska

Obręb ewidencyjny: 0027 PUSZCZA MARIAŃSKA, działka nr ew. 43/8 i 43/26

KATEGORIA OBIEKTU: XXVI - sieci

INWESTOR: GMINA PUSZCZA MARIAŃSKA,
UL. ST. PAPCZYŃSKIEGO 1,
96-330 PUSZCZA MARIAŃSKA

PROJEKTANT: JAN JARECKI,
upr. bud. 89/88 Sk, ce w specjalności instalacyjno-inżynieryjnej

SPRAWDZAJĄCY: mgr inż. KRZYSZTOF BRONIAREK
upr. bud. 22/98 Sk-ce w specjalności instalacyjnej

STAROSTWO POWIATOWE
w ŻYRARDOWIE

ul. Lbmanowskiego 45, kod 96-300
tel. 48 855-35-99, fax 48 855-20-21

Załącznik Nr 1/1
do decyzji, postanowienia, pisma,
zaświadczenia, zgłoszenia, informacji
Nr RB 0440.2.4.2021
z dnia: 19.01.2021

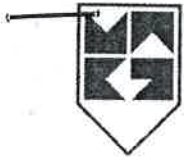
JAN STANISŁAW JARECKI
specj. instalacje i urządzenia sanitarne
uprawn. bud. nr 43/80 89/88/Sk-ce
96-100 Skierniewice, ul. Feliksów 38a
tel. 606-912-127

CZERWIEC 2020

mgr inż. Krzysztof Broniarek
Uprawnienia: 22/98 Sk-ce w specjalności instalacyjnej
w zakresie: projektowania, nadzoru i kosztorysowania
urządzeń wodociągowych, sanitarnych, ciepłowniczych,
i urządzeń energetycznych

SPIS TREŚCI

1. Strona tytułowa.....	1
2. Spis treści.....	2
3. Decyzja o braku konieczności przeprowadzenia badań archeologicznych.....	3-4
4. Pismo zezwalające na umieszczenie w pasie drogowym.....	5-6
5. Decyzja zezwalająca na umieszczenie w pasie drogowym.....	7-9
6. Protokół z narady koordynacyjnej.....	10-11
7. Uprawnienia projektantów i zaświadczenia o członkostwie w OIIB.....	12-17
8. Oświadczenie projektantów.....	18
9. Opis projektu zagospodarowania terenu dla sieci wodociągowej.....	19
10. Opis projektu zagospodarowania terenu dla sieci kanalizacyjnej.....	20
11. Opis techniczny sieci wodociągowej.....	21-26
1. Opis techniczny sieci kanalizacyjnej	27-31
2. Geotechniczne warunki posadowienia.....	32
3. Informacja o obszarze oddziaływania obiektu.....	33
4. Informacja i dane o charakterze i cechach istniejących i przewidywanych zagrożeń dla środowiska oraz higieny i zdrowia użytkowników projektowanych obiektów budowlanych i ich otoczenia.....	34
5. Informacja B. I. O. Z.....	35-39
6. Projekt zagospodarowania terenu.....	40
7. Część rysunkowa – przekroje i rysunki urządzeń.....	41-49



WA.5183.53.8.2020.PP

URZĄD GMINY
PUSZCZA MARIĄŃSKA
wpłyn. 2020-11-19 l.dz. M143
zat.....
podpis.....
skierow. do.....
podpis.....

Warszawa, 10 listopada 2020 r.

DECYZJA

Działając na podstawie art. 89 pkt 2, art. 91 ust. 4, pkt. 4, art. 6 ust.1 pkt 3 i art. 35 ust. 1 pkt 5 ustawy z dnia 23 lipca 2003 r. o ochronie zabytków i opiece nad zabytkami (Dz. U. z 2020 r., poz. 282) oraz art. 104 ustawy z dnia 14 czerwca 1960 r. – Kodeks postępowania administracyjnego (Dz. U. z 2020 r., poz. 256 ze zm.) - po rozpatrzeniu wniosku Wójta Gminy Puszcza Mariańska, z dnia 22.10.2020 r., (data wpływu: 26.10.2020 r.), w sprawie określenia zakresu i rodzaju niezbędnych badań archeologicznych w związku z planowaną inwestycją polegającą na budowie sieci wodociągowej i kanalizacyjnej na terenie działek nr ew: 43/26 i 43/8, położonych w miejscowości PUSZCZA MARIĄŃSKA gm. loco, zlokalizowanej na obszarze zabytku archeologicznego AZP 62-60/12, objętego ochroną na mocy miejscowego planu zagospodarowania przestrzennego gminy Puszcza Mariańska obejmującego część miejscowości Puszcza Mariańska, zatwierdzonego Uchwałą Nr VIII/36/2011 Rady Gminy Puszcza Mariańska z dnia 20.04.2011 r.



brak konieczności przeprowadzenia badań archeologicznych w związku z zamiarem budowy sieci wodociągowej i kanalizacyjnej na terenie działek nr ew: 43/26 i 43/8, położonych w miejscowości PUSZCZA MARIĄŃSKA gm. loco, zlokalizowanej na obszarze zabytku archeologicznego AZP 62-60/12.

Uzasadnienie

Dnia 26.10.2020 r. do Mazowieckiego Wojewódzkiego Konserwatora Zabytków wpłynął wniosek Wójta Gminy Puszcza Mariańska, w sprawie określenia zakresu i rodzaju niezbędnych badań archeologicznych w związku z planowaną inwestycją polegającą na budowie sieci wodociągowej i kanalizacyjnej na terenie działek nr ew: 43/26 i 43/8, położonych w miejscowości PUSZCZA MARIĄŃSKA gm. loco, zlokalizowanej na obszarze zabytku archeologicznego AZP 62-60/12.

Po przeanalizowaniu ww. wniosku, Mazowiecki Wojewódzki Konserwator Zabytków stwierdził, co następuje:

- przedmiotowa inwestycja, zgodnie z dołączonym do wniosku mapą z lokalizacją inwestycji, przewidziana jest do realizacji na terenie działek nr ew: 43/26 i 43/8, położonych w miejscowości PUSZCZA MARIĄŃSKA gm. loco, objętego ochroną na mocy miejscowego planu zagospodarowania przestrzennego gminy Puszcza Mariańska obejmującego część miejscowości Puszcza Mariańska, zatwierdzonego Uchwałą Nr VIII/36/2011 Rady Gminy Puszcza Mariańska z dnia 20.04.2011 r.
- zgodnie z treścią art. 31, ust. 1a pkt 2 ustawy z dnia 23 lipca 2003 r. o ochronie zabytków i opiece nad zabytkami, osoba fizyczna lub jednostka organizacyjna, która zamierza realizować roboty ziemne lub dokonać zmiany charakteru dotychczasowej działalności na terenie, na którym znajdują się zabytki archeologiczne, co doprowadzić może do przekształcenia lub zniszczenia

zabytku archeologicznego, jest obowiązana, z zastrzeżeniem art. 82a ust. 1, pokryć koszty badań archeologicznych oraz ich dokumentacji, jeżeli przeprowadzenie tych badań jest niezbędne w celu ochrony tych zabytków. Zakres i rodzaj niezbędnych badań archeologicznych ustala konserwator zabytków w drodze decyzji wyłącznie w takim zakresie, w jakim roboty budowlane albo roboty ziemne lub zmiana charakteru dotychczasowej działalności na terenie, na którym znajdują się zabytki archeologiczne, zniszczą lub uszkodzą zabytek archeologiczny.

W związku z powyższym, działając więc zgodnie z art. 31 ustawy z dnia 23 lipca 2003 r. o ochronie zabytków i opiece nad zabytkami (Dz. U. z 2020 r. poz. 282) biorąc pod uwagę zakres i rodzaj planowanej inwestycji - Mazowiecki Wojewódzki Konserwator Zabytków uznał, że można odstąpić od warunków konserwatorskich, tj. zwolnić inwestora z obowiązku przeprowadzenia badań archeologicznych związanych z planowaną inwestycją.

Jednocześnie Mazowiecki Wojewódzki Konserwator Zabytków przypomina, że w przypadku natrafienia w trakcie robót inwestycyjnych na przedmioty, co do których istnieje przypuszczenie, że są zabytkami należy roboty przerwać i powiadomić o fakcie odkrycia Mazowieckiego Woj. Konserwatora Zabytków (art. 32, art. 33 i art. 108 cyt. ustawy o ochronie zabytków i opiece nad zabytkami).

Pouczenie

1. Niniejsza decyzja nie zwalnia z konieczności posiadania wszystkich innych zezwoleń wymaganych prawem.
2. Od decyzji niniejszej przysługuje, zgodnie z przepisem art. 129 § 1 i § 2 Kodeksu Postępowania Administracyjnego, odwołanie do Ministra Kultury i Dziedzictwa Narodowego, które strona może wnieść w terminie 14 dni od dnia doręczenia niniejszej decyzji, za pośrednictwem Mazowieckiego Wojewódzkiego Konserwatora Zabytków, ul. Nowy Świat 18/20, 00-373 Warszawa.
3. Zgodnie z art. 127a kodeksu postępowania administracyjnego w trakcie biegu terminu do wniesienia odwołania strona może zrzec się prawa do wniesienia odwołania wobec organu administracji publicznej, który wydał decyzję. Z dniem doręczenia organowi administracji publicznej oświadczenia o zrzeczeniu się prawa do wniesienia odwołania przez ostatnią ze stron postępowania, decyzja staje się ostateczna i prawomocna.

Otrzymują:

1. Wójt Gminy Puszcza Mariańska
2. a/a WUOZ WA PP

Mazowieckiego Wojewódzkiego
Konserwatora Zabytków


Bogna Kadzińska
Kierownik Wydziału Archeologii

Puszcza Mariańska, dnia 25.11.2020r.

**Gmina Puszcza Mariańska
Ul. St. Papczyńskiego 1
96-330 Puszcza Mariańska**

Znak sprawy: D.6853.1.75.2020

Na podstawie art. 8 ust. 2 ustawy z dnia 21 marca 1985 r. o drogach publicznych (Dz.U.2020.470 t.j. z późn. zm.), po rozpatrzeniu wniosku z dnia 22.10.2020 r, złożonego przez Gminę Puszcza Mariańska, ul. St. Papczyńskiego 1, 96-330 Puszcza Mariańska,

Wójt Gminy Puszcza Mariańska,


wyraża zgodę

na lokalizację sieci wodno-kanalizacyjnej, w pasie drogowym drogi wewnętrznej, będącej w zarządzie Gminy Puszcza Mariańska, oznaczonej numerem ewidencyjnym **43/26** obręb **0027 Puszcza Mariańska** zgodnie z lokalizacją przedstawioną na mapie do celów projektowych, będącym załącznikiem do niniejszej zgody, oraz jako zarządca drogi zobowiązuje wnioskodawcę do:

- a) zainwentaryzowania geodezyjnego wykonanej sieci wodno-kanalizacyjnej w granicach pasa drogowego,
- a) ułożenia sieci wodno-kanalizacyjnej, w granicach pasa drogowego, w rurze ochronnej, metodą przecisku.
- b) uzgodnienia z zarządcą drogi, projektu budowlanego obiektu lub urządzenia;

Zgoda na lokalizację urządzenia nie jest równoznaczna z zezwoleniem na wykonywanie robót w pasie drogowym.

Zgoda zostaje wydana na czas nieokreślony z zastrzeżeniem, że w przypadku niewybudowania ww. sieci w ciągu trzech lat niniejsza zgoda wygasa.

WÓJT GMINY
PUSZCZA MARIAŃSKA


PROJEKT ZAGOSPODAROWANIA TERENU SIECIĄ WODOCIĄGOWĄ
I KANALIZACYJNĄ SANITARNĄ W MIEJSCOWOŚCI;
PUSZCZA MARIAŃSKA UL. ST. PAPCZYŃSKIEGOJ.
NR EW. DZ 256, 257/5 . GMINA PUSZCZA MARIAŃSKA

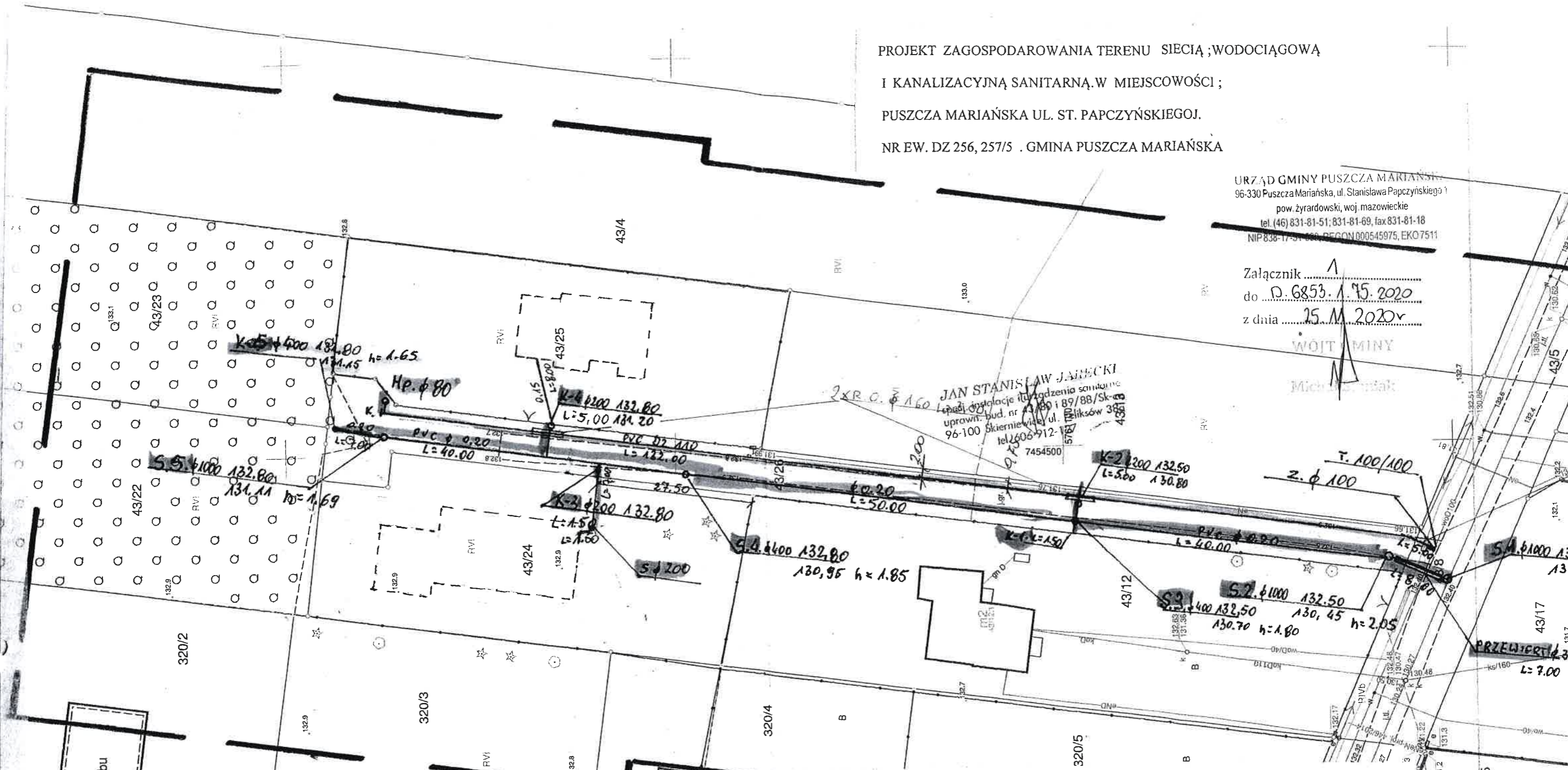
URZĄD GMINY PUSZCZA MARIAŃSKA
96-330 Puszcza Mariańska, ul. Stanisława Papczyńskiego 1
pow. Żyrardowski, woj. mazowieckie
tel. (46) 831-81-51; 831-81-69, fax 831-81-18
NIP 838-17-51-000, REGON 000545975, EKO 7511

Załącznik A
do D. 6853. 1. 15. 2020
z dnia 25. 11. 2020r

WOJEWÓDZINA

Michał...

JAN STANISŁAW JANIĘCKI
specjalista ds. instalacji i zagospodarowania sanitarnego
uprawn. bud. nr 43/89 i 89/88/Sk-13
96-100 Skierniewice ul. Bliksów 388-13
tel. 2606-912-127
7454500



RZECZOZNAWCA DO SPRAW ZABEZPIECZEŃ
PRZECIWOŻAROWYCH
mgr inż. Janusz Bartosiewicz NF upr. 339/96
Skierniewice dnia 1. 07. 2020
Zgodność projektu z wymaganiami
ochrony przeciwpożarowej stwierdzam
bez uwag ~~uwagami:~~

LEGENDA :

- SIEĆ WODOCIĄGOWA DZ 110MM -----
- ZASUWA DN 100MM -----
- HYDRANT NADZIEMNY DN. 80MM -----
- PRZEWIERT DN 300 -----
- RURY OCHRONNE -----
- STUDNIE PE DZ. 200, 400, 1000 MM -----
- SIEĆ KANALIZACJI SANITARNEJ -----

Puszcza Mariańska, dnia 25.11.2020r.

Nasz znak: D.7230.1.59.2020

DECYZJA

Na podstawie art. 39, ust. 3 i 3a ustawy z dnia 21 marca 1985r. o drogach publicznych (Dz.U.2020.470 t.j. z późn. zm.) oraz § 140 rozporządzenia Ministra Transportu i Gospodarki Morskiej z dnia 2 marca 1999 r. w sprawie warunków technicznych, jakim powinny odpowiadać drogi publiczne i ich usytuowanie (Dz.U. z 2016 poz. 124 tj. z późn. zm.) i art. 104 ustawy z dnia 14 czerwca 1960r. – Kodeks postępowania administracyjnego (Dz.U. z 2020 r. poz. 256 t. j. z późn. zm.) po rozpoznaniu wniosku z dnia 22.10.2020 r. w sprawie wydania zezwolenia na zlokalizowanie w pasie drogowym urządzeń niezwiązanych z potrzebami zarządzania drogami lub potrzebami ruchu drogowego

Wójt Gminy Puszcza Mariańska z e z w a ł a

Wnioskodawcy - Gminie Puszcza Mariańska, ul. St. Papczyńskiego 1, 96-330 Puszcza Mariańska, na zlokalizowanie w pasie drogowym drogi gminnej nr **470238W** - dz. nr ew. **43/8** obręb **0027 Puszcza Mariańska** (ul. St. Papczyńskiego), odcinka sieci wodno-kanalizacyjnej, zgodnie z przedłożonym wraz z wnioskiem projektem, stanowiącym załącznik do niniejszej decyzji.

Zezwolenie wydaje się na czas nieokreślony z zastrzeżeniem, że w przypadku niewybudowania ww. sieci w ciągu trzech lat niniejsza decyzja wygasa.

Ponadto:

1. Zobowiązuję wnioskodawcę do:

- a) zainwentaryzowania geodezyjnego wykonanego odcinka sieci wodno-kanalizacyjnej w granicach pasa drogowego,
- b) ułożenia sieci, w granicach pasa drogowego, w rurze ochronnej, metodą przecisku.

2. Informuję, że warunki odtworzenia naruszonych elementów pasa drogowego zostaną określone w zezwoleniu na zajęcie pasa drogowego.

UZASADNIENIE

Zgodnie z art. 39 ust. 3 ustawy z 21 marca 1985r. o drogach publicznych (Dz.U.2020.470 t.j. z późn. zm.) w szczególnie uzasadnionych przypadkach lokalizowanie w pasie drogowym obiektów budowlanych lub urządzeń niezwiązanych z potrzebami zarządzania drogami lub potrzebami ruchu drogowego może nastąpić wyłącznie za zezwoleniem właściwego zarządcy drogi.

Wnioskiem z dnia 22.10.2020r. Wnioskodawca - Gmina Puszcza Mariańska, ul. St. Papczyńskiego 1, 96-330 Puszcza Mariańska, wystąpiła o wydanie zezwolenia na zlokalizowanie w pasie drogowym drogi gminnej nr 470238W - dz. nr ew. 43/8 obręb 0027 Puszcza Mariańska, sieci wodno-kanalizacyjnej, zgodnie z przedłożonym wraz z wnioskiem projektem stanowiącym załącznik do złożonego w ww. sprawie wniosku. Po rozpatrzeniu wniosku postanawiam **zezwoić** na lokalizację urządzeń na wyżej przedstawionych warunkach.

Zgoda na lokalizację urządzeń nie jest równoznaczna z zezwoleniem na wykonywanie robót w pasie drogowym.

POUCZENIE

Przed rozpoczęciem robót budowlanych inwestor jest zobowiązany do:


- 1) uzyskania pozwolenia na budowę lub dokonania zgłoszenia budowy, albo wykonania robót budowlanych;
- 2) uzgodnienia z zarządcą drogi, przed uzyskaniem pozwolenia na budowę, projektu budowlanego obiektu lub urządzenia;
- 3) uzyskania zezwolenia zarządcy drogi na zajęcie pasa drogowego, dotyczącego prowadzenia robót w pasie drogowym lub na umieszczenie w nim obiektu lub urządzenia.

Zezwolenie wydaje się na czas nieokreślony z zastrzeżeniem, że w przypadku niewybudowania ww. sieci w ciągu trzech lat niniejsza decyzja wygasa.

Na niniejszą decyzję przysługuje stronie, w terminie 14 dni od dnia jej doręczenia prawo wniesienia odwołania do Samorządowego Kolegium Odwoławczego w Warszawie ul. Kielecka 44, za pośrednictwem Wójta Gminy Puszcza Mariańska.

W terminie do wniesienia odwołania strona może zrzec się wobec organu, który decyzję wydał prawa do odwołania. Wskutek zrzeczenia się prawa do odwołania niniejsza decyzja stanie się ostateczna i prawomocna.

Decyzja podlega wykonaniu przed upływem terminu do wniesienia odwołania, jeżeli jest zgodna z żądaniem wszystkich stron lub jeżeli wszystkie strony zrzekły się prawa do wniesienia odwołania.



WÓJTA GMINY

Michał [Signature]

Decyzję otrzymują:

- 1) Gmina Puszcza Mariańska, ul. St. Papczyńskiego 1, 96-330 Puszcza Mariańska
- 2) a/a

Zwolniono z opłaty skarbowej na podstawie cz III ust 44 pkt 9 załącznika do ustawy z dnia 16 listopada 2006r. o opłacie skarbowej (Dz.U. z 2019 r poz. 1000)

Samodzielne stanowisko ds. dróg

Sylwia Woszczyk



MAPA DO CELOW PROJEKTOWYCH

Skala 1 : 500

Województwo: mazowieckie
Powiat: żyrardowski
Jedn. ewid.: 143803_2 Puszcza Mariańska
Obręb: 0027 PUSZCZA MARIANSKA, działka nr 43/26

GG.6640.247.2020

Układ współrzędnych prostokątnych płaskich „2000”
Układ wysokościowy „Kronsztadt 86”

Przedstawiona sytuacja w zakresie opracowania oznaczonym linią przerywaną jest zgodna ze stanem faktycznym na gruncie na 10.03.2020 r

Nie wyklucza się istnienia w terenie innych nie wykazanych na niniejszej mapie urządzeń podziemnych, które nie były zgłoszone do inwentaryzacji

Wykazane na niniejszej mapie granice wkreślono na podstawie danych ewidencyjnych

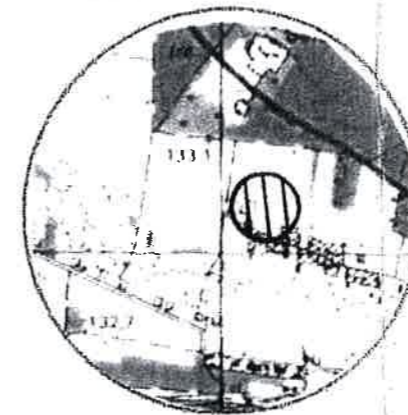
Mapę wykonano bez ustalenia obciążeń służebnościami gruntowymi

WYKONAWCA:

G. Kamiński i Wolkowski-Wolkowicz
P.I.G.K. „GEOPLAN”
96-100 Skierniewice, ul. Reymonta 9
tel. (0-46) 832-12-15
REGON 146054541 NIP 832-13-62-438
GEODETA UPRAWNIONY

mgr inż. Ireneusz Wolkowski-Wolkowicz
upr. 103/15 nr 8017
Skierniewice dn. 20.03.2020 r.

SZKIC ORIENTACJI



SKALA 1:25 000

STAROSTWO POWIATOWE
w ŻYRARDOWIE
ul. Limanowskiego 45, kod 96-300
tel. (0-46) 832-12-15, fax (0-46) 832-12-17

194-2020
Była przedmiotem nadany kwalifikacji przeprowadzanej w siedzibie Starostwa Powiatowego w Żyrardowie przy

ul. Limanowskiego 45 w dniu 29.07.2020
w formie:
 zebrania zainteresowanych podmiotów
 za pomocą środków komunikacji elektronicznej

Z up. STAROSTY
mgr inż. Ireneusz Stawicki
Dyrektor Wydziału Geodezji i Kadarkarstwa Nieruchomości
URZĄD GMINY PUSZCZA MARIANSKA, ul. Stanisława Papczyńskiego 1
pow. żyrardowski, woj. mazowieckie
tel. (46) 831-81-51; 831-81-69, fax 831-81-18
NIP 838-17-51-539, REGON 000545975, EKO 7511


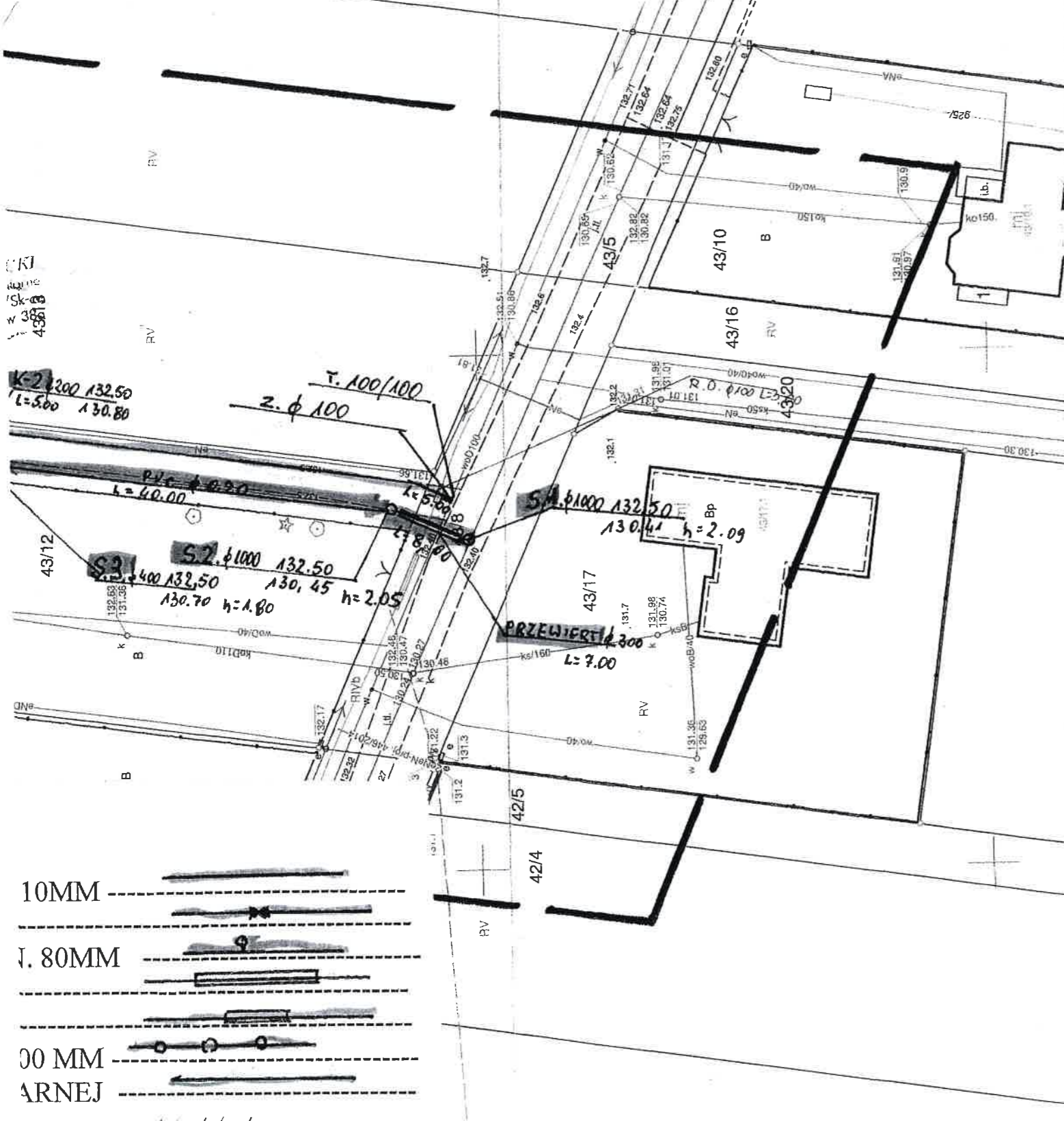
Załącznik 1
do D. 720.1.59.2020
z dnia 25.11.2020 r.

WOJTA GMINY
Michał...

Potwierdza się, że niniejszy dokument został opracowany w wyniku prac geodezyjnych i kartograficznych, których rezultaty zaliczono do ewidencji map; danych państwowego zasobu geodezyjnego i kartograficznego	
Organ prowadzący państwowy zasób geodezyjny i kartograficzny	STAROSTA POWIATU ŻYRARDOWSKIEGO
Identyfikator ewidencyjny materiału zasobu - operatu technicznego	P/1438.020.698
Data wpisania operatu technicznego do ewidencji materiałów zasobu	31 MAR. 2020
Imię, nazwisko i podpis osoby reprezentującej organ	Z up. STAROSTY mgr inż. Antoni Twarochowski Inspektor ds. kontroli prac geodezyjnych i kartograficznych

„BUDINPROJEKT” JAN JARECKI 96-100 SKIERNIEWICE ul. FELIKSÓW 38A TEL 606 912 127	
Nazwa i adres obiektu budowlanego	PROJEKT SIECI WODOCIĄGOWEJ I KANALIZACYJNEJ W MIEJSCOWOŚCI; PUSZCZA MARIANSKA UL. PAPCZYŃSKIEGO. NR EW. DZ.43/8, 43/26 GMINA PUSZCZA MARIANSKA
Nazwa rys.	PROJEKT SIECI WOD-KANALIZACYJNEJ
Projektant Imię i nazwisko	Jan Jarecki
Sprawdził	mgr inż. Krzysztof Broniarek
Skala	

TERENU SIECIĄ; WODOCIĄGOWĄ
W MIEJSCOWOŚCI;
PAPCZYŃSKIEGO.
PUSZCZA MARIANSKA





Starosta Powiatu Żyrardowskiego
ul. Limanowskiego 45
96-300 Żyrardów

SLAKOSIWO POWIATOWE
w ŻYRARDOWIE
ul. Limanowskiego 45, kod 96-300
tel. 46 855-35-99, fax 46 855-20-21
Żyrardów, 29 czerwca 2020 r.

PROTOKÓŁ Z NARADY KOORDYNACYJNEJ NR GG.6630.194.2020
w sprawie sytuowania projektowanych sieci uzbrojenia terenu przeprowadzonej
za pomocą środków komunikacji elektronicznej w Starostwie Powiatowym w Żyrardowie

Przedmiot narady koordynacyjnej

sieci uzbrojenia terenu, niebędące przyłączami **wodociągowa
kanalizacyjna**

Lokalizacja obiektu	Puszcza Mariańska ul. St. Papczyńskiego dz. 43/8, 43/26
Wnioskodawca	Michał Staniak reprezentujący(a) podmiot Gmina Puszcza Mariańska, NIP: 8361514865 ul. Stanisława Papczyńskiego 1, 96-330 Puszcza Mariańska
Inwestor	Gmina Puszcza Mariańska
Projektant	Jan Jarecki numer uprawnień: 89/88
Członkowie zespołu projektowego	Krzysztof Broniarek
Data wpływu wniosku	3 czerwca 2020 r.
Data zakończenia narady	29 czerwca 2020 r.
Przewodniczący narady koordynacyjnej	Franciszek Stawicki Dyrektor Wydziału Geodezji i Gospodarki Nieruchomościami

Lista uczestników narady koordynacyjnej

1	<i>Oznaczenie podmiotu:</i> Orange Polska S.A.	Podmiot powiadomiony o naradzie drogą elektroniczną
	<i>Stanowisko/uwagi:</i> Nie wyrażono stanowiska	
2	<i>Oznaczenie podmiotu:</i> Netia S.A. Dział Utrzymania Usług Okręg Centralno-Wschodni	Imię i nazwisko przedstawiciela Paweł Rutkowski
	<i>Stanowisko/uwagi:</i> Projekt zaakceptowany	Udział w naradzie z wykorzystaniem środków komunikacji elektronicznej
3	<i>Oznaczenie podmiotu:</i> PGE Dystrybucja Spółka Akcyjna Rejon Energetyczny Żyrardów	Imię i nazwisko przedstawiciela Bożena Frączkiewicz- Borkowska
	<i>Stanowisko/uwagi:</i> Projekt zaakceptowany z uwagami do realizacji: 1. Pod istniejącymi liniami energetycznymi i w ich pobliżu prace prowadzić ręcznie i w porozumieniu z RE Żyrardów. 2. Przed rozpoczęciem prac wykonawca zgłosi się do RE Żyrardów w celu szczegółowego ustalenia miejsc skrzyżowań i zbliżeń projektowanych urządzeń i obiektów z istniejącymi kablami energetycznymi, sposobu prowadzenia prac w tych miejscach oraz sposobu zabezpieczenia kabli energetycznych w czasie prowadzenia prac i po ich zakończeniu. 3. W miejscach skrzyżowań i zbliżeń projektowanych urządzeń i obiektów z istniejącymi kablami elektroenergetycznymi prace prowadzić ręcznie pod nadzorem RE Żyrardów. Na kable energetyczne w miejscach skrzyżowań nałożyć rury ochronne AROTA. 4. Zachować normatywne odległości od istniejących urządzeń energetycznych.	Udział w naradzie z wykorzystaniem środków komunikacji elektronicznej
4	<i>Oznaczenie podmiotu:</i> Wójt Gminy Puszcza Mariańska	Imię i nazwisko przedstawiciela Wiesław Frydman
	<i>Stanowisko/uwagi:</i> Projekt zaakceptowany	Udział w naradzie z wykorzystaniem środków komunikacji elektronicznej

W naradzie uczestniczył(a) z wykorzystaniem środków komunikacji elektronicznej przedstawiciel(ka)
wnioskodawcy **Michał Staniak**.

Za zgodność z oryginałem
JAN STANISŁAW JARECKI
specj. instalacji i urządzeń sanitarnych
uprawn. bud. nr 47/80 i 89/88/Sk-ce
96-100 Skierniewice, ul. Feliksów 38c
tel. 606-912-127

Uwagi Przewodniczącego narady koordynacyjnej:

W przypadku dużego odstępu czasu pomiędzy wykonaniem mapy d/c projektowych a rozpoczęciem realizacji inwestycji należy potwierdzić aktualność przedstawionych na mapie urządzeń podziemnych w jednostkach zarządzających tymi urządzeniami, a w zakresie urządzeń projektowanych w Starostwie Powiatowym w Żyrardowie.

Prace związane z budową projektowanych urządzeń i obiektów należy prowadzić we wzajemnej koordynacji z zachowaniem normatywnych odległości pomiędzy tymi urządzeniami i obiektami.



Zeskanuj kod QR,
aby zlokalizować
wniosek na mapie

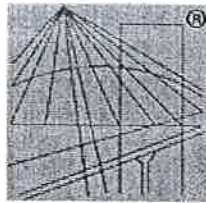
**Z up. Starosty
Franciszek Stawicki
Dyrektor Wydziału Geodezji i Gospodarki Nieruchomościami**

Dokument elektroniczny wygenerowany automatycznie dnia 29 czerwca 2020 roku z systemu informatycznego iGeoMap/ePODGiK, nie wymaga podpisu organu lub upoważnionego pracownika ani pieczętki urzędowej.

Weryfikacji dokumentu można dokonać na stronie <https://weryfikacja.protokoluzud.epodgik.pl>.

Za zgodność z oryginałem

JAN STANISŁAW JARECKI
specj. instalacje i urządzenia sanitarne
uprawn. bud. nr 43/80 i 89/88/Sk-ce
96-100 Skierniewice, ul. Feliksów 38a
tel. 606-912-127



P O L S K A
I Z B A
I N Ż Y N I E R Ó W
B U D O W N I C T W A

Zaświadczenie

o numerze weryfikacyjnym:

ŁOD-JN1-QQH-H6L *

Pan Jan Stanisław JARECKI o numerze ewidencyjnym ŁOD/IS/1086/02
adres zamieszkania ul. Feliksów 38A, 96-100 Skierniewice
jest członkiem Łódzkiej Okręgowej Izby Inżynierów Budownictwa i posiada wymagane
ubezpieczenie od odpowiedzialności cywilnej.

Niniejsze zaświadczenie jest ważne od 2020-01-01 do 2020-12-31.

Zaświadczenie zostało wygenerowane elektronicznie i opatrzone bezpiecznym podpisem elektronicznym
weryfikowanym przy pomocy ważnego kwalifikowanego certyfikatu w dniu 2019-11-28 roku przez:

Barbara Malec, Przewodniczący Rady Łódzkiej Okręgowej Izby Inżynierów Budownictwa.

(Zgodnie art. 5 ust 2 ustawy z dnia 18 września 2001 r. o podpisie elektronicznym (Dz. U. 2001 Nr 130 poz. 1450) dane w postaci
elektronicznej opatrzone bezpiecznym podpisem elektronicznym weryfikowanym przy pomocy ważnego kwalifikowanego certyfikatu są
równoważne pod względem skutków prawnych dokumentom opatrzonym podpisami własnoręcznymi.)

Za zgodność z oryginałem.

* Weryfikację poprawności danych w niniejszym zaświadczeniu można sprawdzić za pomocą numeru weryfikacyjnego zaświadczenia na
stronie Polskiej Izby Inżynierów Budownictwa www.piib.org.pl lub kontaktując się z biurem właściwej Okręgowej Izby Inżynierów
Budownictwa.

JAN STANISŁAW JARECKI
specj. instalacje i urządzenia sanitarne
uprawn. bud. nr 43/80 i 89/88/Sk-ce
96-100 Skierniewice, ul. Feliksów 38a
tel. 606-912-127

URZĄD WOLKOWODZKI
W SKIERNIEWICACH

(pieczęć)
Urządzenie 89/88 Sk, ce
Nr

STAROSTWO POWIATOWE
w ŻYRARDOWIE
ul. Litmanowskiego 45, kod 96-300
tel. 46 855-35-99, fax 46 855-20-71

....., dnia 1988.10.27 19..... r.

DECYZJA O STWIERDZENIU PRZYGOTOWANIA ZAWODOWEGO
do pełnienia samodzielnych funkcji technicznych w budownictwie

Na podstawie § 5 ust. 2, § 7, § 2 ust. 2 p. 2 i § ust. 1 pkt. 4 lit. a.....

Rozporządzenie Ministra Gospodarki Terenowej i Ochrony Środowiska z dnia 20 lutego 1975 r. w sprawie samodzielnych funkcji technicznych w budownictwie (Dz. U. Nr 8, poz. 46) stwierdza się, że

Obywatel(ka) JAN STANISŁAW JARECKI

(imię i nazwisko)

Technik budowlany - instalacje i urządzenia sanitarne

(tytuł naukowy - zawodowy)

urodzony(a) dnia 10 listopada 1949 r. w Białymostku

posiada przygotowanie zawodowe upoważniające do wykonywania samodzielnych funkcji Projektanta
oraz kierownika budowy i robót

(rodzaj funkcji)

w specjalności Instalacyjno - inżynierskiej

(rodzaj specjalności techniczno-budowlanej)

w zakresie Sieci sanitarne

(Specjalizacja zawodowa)

WA Kr 101/88 MA-BUA/14 9000 szt. usp j. z 18-86

Za zgodność z oryginałem

JAN STANISŁAW JARECKI
specj. instalacje i urządzenia sanitarne
uprawn. bud. nr 43/80 i 89/88/Sk-ce
96-100 Skierniewice, ul. Feliksów 38a
tel. 606 212-127

JAN STANISŁAW JARECKI

Obywatel(ka) jest upoważniony(a) do:


(imię i nazwisko)

- 1/ sporządzania projektów sieci wodociągowych, kanalizacyjnych i ciepłych uzbrojenia terenu- o powszechnie znanych rozwiązaniach konstrukcyjnych i schematach technicznych,
- 2/ kierowania, nadzorowania i kontrolowania budowy i robót, kierowania i kontrolowania wytwarzania konstrukcyjnych elementów sieci oraz oceny i badania stanu technicznego w zakresie sieci wodociągowych, kanalizacyjnych i ciepłych uzbrojenia terenu o powszechnie znanych rozwiązaniach konstrukcyjnych.

Otrzymują:

Ob. Jan Stanisław Jarecki
zam. Skierniewice
ul. Świerkowa Nr 10

MB

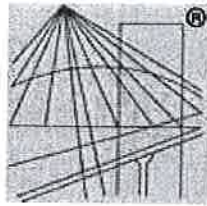

mgr inż. arch. Michał Jędrzejewski



(podpis i pieczęć)

Za zgodność z oryginałem

JAN STANISŁAW JARECKI
specj. instalacje i urządzenia sanitarne
uprawn. bud. nr 43/80 i 89/88/Sk-ce
96-100 Skierniewice, ul. Feliksów 38a
tel. 606-912-127



P O L S K A
I Z B A
I N Ż Y N I E R Ó W
B U D O W N I C T W A

Zaświadczenie

o numerze weryfikacyjnym:

ŁOD-LYQ-2XB-3JM *

Pan Krzysztof BRONIAREK o numerze ewidencyjnym ŁOD/IS/1705/02
adres zamieszkania ul. Budowlana 1 m. 40, 96-100 Skierniewice
jest członkiem Łódzkiej Okręgowej Izby Inżynierów Budownictwa i posiada wymagane
ubezpieczenie od odpowiedzialności cywilnej.

Niniejsze zaświadczenie jest ważne od 2020-01-01 do 2020-12-31.

Zaświadczenie zostało wygenerowane elektronicznie i opatrzone bezpiecznym podpisem elektronicznym
weryfikowanym przy pomocy ważnego kwalifikowanego certyfikatu w dniu 2020-01-03 roku przez:

Barbara Malec, Przewodniczący Rady Łódzkiej Okręgowej Izby Inżynierów Budownictwa.

(Zgodnie art. 5 ust 2 ustawy z dnia 18 września 2001 r. o podpisie elektronicznym (Dz. U. 2001 Nr 130 poz. 1450) dane w postaci
elektronicznej opatrzone bezpiecznym podpisem elektronicznym weryfikowanym przy pomocy ważnego kwalifikowanego certyfikatu są
równoważne pod względem skutków prawnych dokumentom opatrzonym podpisami własnoręcznymi.)

Za zgodność z oryginałem

JAN STANISŁAW JARECKI
specj. instalacje i urządzenia sanitarne
uprawn. bud. nr 43/80, 89/88/Sk-ce
96-100 Skierniewice, Feliksów 38a
tel. 606-912-127

* Weryfikację poprawności danych w niniejszym zaświadczeniu można sprawdzić za pomocą numeru weryfikacyjnego zaświadczenia na
stronie Polskiej Izby Inżynierów Budownictwa www.plib.org.pl lub kontaktując się z biurem właściwej Okręgowej Izby Inżynierów
Budownictwa.

Skierniewice, data: 1998.10.15.

Znak sprawy: GP.III.7342/77/98.

STAROSTWO POWIATOWE
w ŻYRARDOWIE
ul. Limanowskiego 45, kod 55-300
tel. 46 855.35.09, fax 46 855.35.09

D E C Y Z J A Nr 22/98 Sk-ce.

Na podstawie art. 104 Kodeksu postępowania administracyjnego (Dz.U.z 1980r.Nr 9, poz.26 z późn. zm.), art. 13 ust.1 pkt 1 i 2, art. 13 ust. 3 i 4, art. 14 ust. 1 pkt 4 i art. 14 ust.3 pkt 1 i 3 ustawy z dnia 7 lipca 1994r. - Prawo budowlane (Dz. U. Nr 89, poz. 414 z późn. zm.) oraz § 9 ust. 1 rozporządzenia Ministra Gospodarki Przestrzennej i Budownictwa z dnia 30 grudnia 1994r. w sprawie samodzielnych funkcji technicznych w budownictwie (Dz.U.z 1995r. Nr 8, poz. 38)

n a d a j ę

Panu Krzysztofowi Broniarkowi

magistrowi inżynierowi

urodzonemu dnia 5 maja 1970r. w Skierniewicach

**UPRAWNIENIA BUDOWLANE DO PROJEKTOWANIA
ORAZ DO KIEROWANIA ROBOTAMI BUDOWLANymi BEZ OGRANICZEŃ
W SPECJALNOŚCI INSTALACYJNEJ W ZAKRESIE SIECI, INSTALACJI
I URZĄDZEŃ WODOCIĄGOWYCH, KANALIZACYJNYCH, CIEPLNYCH,
WENTYLACYJNYCH I GAZOWYCH,**

które stanowią podstawę do wykonywania samodzielnych funkcji technicznych w budownictwie, obejmujących:

1. projektowanie, sprawdzanie projektów architektoniczno-budowlanych i sprawowanie nadzoru autorskiego, w powyższym zakresie specjalności instalacyjnej;
2. kierowanie budową lub robotami budowlanymi w zakresie j.w.;
3. kierowanie wytwarzaniem konstrukcyjnych elementów budowlanych oraz nadzorowanie i kontrola techniczna wytwarzania tych elementów, w zakresie związanym ze specjalnością niniejszych uprawnień budowlanych;
4. wykonywanie nadzoru inwestorskiego w zakresie jak wyżej;
5. sprawowanie kontroli technicznej utrzymania obiektów budowlanych w wyżej wymienionym zakresie specjalności instalacyjnej;
6. wykonywanie państwowego nadzoru budowlanego.

**URZĄD WOJEWÓDZKI
W ŁODZI**

Oddział Zamiejscowy
w Skierniewicach

Za zgodność z oryginałem
dnia 16.06.98 podpisano

p.o. Kierownika Oddziału
Włodzisław Błaszczyński

Za zgodność z oryginałem

JAN STANISŁAW JARECKI
specj. instalacje i urządzenia samitarne
uprawn. bud. nr 43/80 i 89/88/Sk-ce
96-100 Skierniewice, ul. Feliksów 38a
tel. 406-912-27

Niniejsze uprawnienia budowlane nie obejmują wcześniej określonej działalności zawodowej w zakresie wyszczególnionym w § 2 wymienionego na wstępie niniejszej decyzji rozporządzenia Ministra Gospodarki Przestrzennej i Budownictwa, t.j.:

- instalacji i urządzeń technicznych służących do utrzymania ruchu i transportu kolejowego,
- stałych i tymczasowych budynków służących do celów technicznych w komunikacji kolejowej, z wyłączeniem budynków przeznaczonych w całości lub w części do użytku publicznego,
- urządzeń transportowych linowych i linowo-terenowych, służących do publicznego przewozu osób w celach turystyczno-sportowych.

U z a s a d n i e n i e :

Na podstawie przeprowadzonego postępowania kwalifikacyjnego, które wykazało, że mgr inż. Krzysztof Broniarek spełnił wymogi do uzyskania zawnioskowanych uprawnień budowlanych, tj.:

1. posiada wyższe odpowiednie wykształcenie do specjalności instalacyjnej w zakresie sieci, instalacji i urządzeń wodociągowych, kanalizacyjnych, cieplnych, wentylacyjnych i gazowych (odbyte studia na kierunku Inżynieria środowiska, w zakresie urządzeń sanitarnych),
2. odbył wymaganą dwuletnią praktykę zawodową przy sporządzaniu projektów,
3. odbył wymaganą dwuletnią praktykę zawodową na budowie,
4. w dniu 6 października 1998r. złożył egzamin na przedmiotowe uprawnienia budowlane zgodnie z zasadami „Szczegółowego programu egzaminu na uprawnienia budowlane”,

decyzją Wojewody Skierniewickiego orzeczono jak na wstępie.

Od niniejszej decyzji przysługuje odwołanie do Głównego Inspektora Nadzoru Budowlanego za pośrednictwem Wojewody Skierniewickiego w terminie 14 dni od daty jej otrzymania

Otrzymują:

1. Pan mgr inż. Krzysztof Broniarek
zam. 96-100 Skierniewice, ul. Budowlana 1 m. 40.

2. Główny Inspektor Nadzoru Budowlanego

3. a/a

URZĄD WOJEWÓDZKI

W ŁODZI

Oddział Zamiejscowy
w Skierniewicach

Z up. WOJEWODY

Dorota Napienaj-Fałzy
Dyrektor Wydziału Gospodarki
Przestrzennej i Nadzoru Budowlanego
Architekt Wojewódzki

Stwierdzam zgodność
z oryginałem

JAN STANISŁAW ARECKI
specj. instalacje i urządzenia sanitarne
uprawn. bud. nr 43/80 i 88/88/Sk-ce
96-100 Skierniewice, ul. Teliejsów 38a
tel. 606-912-127

p.o. Kierownika Oddziału

Włodzimierz Błaszczyszynski
Włodzimierz Błaszczyszynski

OŚWIADCZENIE PROJEKTANTÓW

Ja niżej podpisany

JARECKI JAN ,

Oświadczam że projekt budowy sieci wodociągowej i kanalizacyjnej w Puszczy Mariańskiej ul. Papczyńskiego nr ew. dz. 43/26 Gmina Puszcza Mariańska został opracowany zgodnie z zasadami wiedzy technicznej na podstawie art.20. ust. 4 Ustawy z dnia 07.07. 1994r. Prawo Budowlane – tekst jednolity Dz. U. z 2019r .poz.1186.

JAN STANISŁAW JARECKI
specj. instalacje i urządzenia sanitarne
uprawn. bud. nr 43/80 i 89/88/Sk-ce
96-100 Skierniewice, ul. Feliksów 38a
tel. 806-912-127

OŚWIADCZENIE SPRAWDZAJĄCEGO

Ja niżej podpisany

MGR. INŻ. KRZYSZTOF BRONIAREK.

Oświadczam że projekt budowy sieci wodociągowej i kanalizacyjnej w Puszczy Mariańskiej ul. Papczyńskiego nr ew. dz. 43/26 Gmina Puszcza Mariańska został opracowany zgodnie z zasadami wiedzy technicznej na podstawie art. 20 .ust. 4.Ustawy z dnia 07.07. 1994r. Prawo Budowlane- tekst jednolity Dz. U. z 2019r. poz. 1186.

mgr inż. Krzysztof Broniarek
Uprawnienia i dowódce techniczne do projektowania
oraz do nadzoru nad budową obiektów budowlanych
w szczególności instalacji wodociągowej, kanalizacyjnej i
urządzeń wodociągowej, kanalizacyjnej, ciepłowniczej i
wentylacji, jnych i gazowych

PROJEKT ZAGOSPODAROWANIA TERENU

Dla sieci wodociągowej w Puszczy Mariańskiej sięgacz ul. Papczyńskiego.

Sieć wodociągowa została zaprojektowana w pasie drogowym .

PRZEDMIOT INWESTYCJI: Budowa sieci wodociągowej w miejscowości Puszcza Mariańska w sięgaczu ul. Papczyńskiego zaprojektowano;
-wodociąg z rur PVC DZ 110mm o długości 137,00m dz.90mm 1,00m z włączeniem do istniejącej sieci dz. 160mm, z zasuwą dn. 100mm i hydrantem p. poź. nadziemnym dn. 80mm st. 1.
Łączna długość 138,00m.

ISTNIEJĄCY STAN ZAGOSPODAROWANIA:

Obecnie na terenie projektowanym brak sieci wodociągowej .

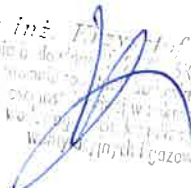
PROJEKT ZAGOSPODAROWANIA;

W miejscowości na w/w działkach zaprojektowano sieć wodociągową dz. 110mm .
Włączenia należy dokonać w sieć wodociągową dn. 100mm w/w miejscowości.

INNE UWAGI ;

Przed przystąpieniem do robót należy uzyskać zgodę Urzędu Gminy w Puszczy Mariańskiej.


JAN STANISŁAW JARECKI
specj. instalacje i urządzenia sanitarne
uprawn. bud. nr 43/80 i 89/88/Sk-ce
96-100 Skieniewice, ul. Feliksów 38a
tel. 606-912-127


mgr inż. Tadeusz Broniarek
Uprawnienia do doradzania i projektowania
w zakresie: instalacji wodociągowej, kanalizacyjnej, gazowej, ciepłotekonicznej, wentylacji, klimatyzacji, ogrzewania, urządzeń

PROJEKT ZAGOSPODAROWANIA SIECIĄ KANALIZACYJNĄ:

4 Obecnie na terenie w/w działce brak kanalizacji sanitarnej , należy wykonać kanalizację .

3.PROJEKT ZAGOSPODAROWANIA:

Na w/w działkach zaprojektowano kanalizację z rur PVC Dn. 0,15,- 13,00m, i dn. 200mm 145,00 m . Łącznie 158,00 m

Na trasie kanalizacji sanitarnej zaprojektowano studnie kanalizacyjne dn. 1000mm , 400 mm i 200mm.

Włączenia do istniejącej sieci dn. 200mm należy dokonać poprzez studnię kanalizacyjną dn.1000mm na dz. nr 43/8.

4.Powierzchnia rzutu rur uzbrojenia wynosi 35,13 m².

5.Działki w/w nie są wpisane do rejestru zabytków oraz nie podlega ochronie na podstawie ustaleń miejscowego planu zagospodarowania przestrzennego.

6.Działki nie są objęte wpływem eksploatacji górniczej.

7.Nie występują skomplikowane roboty budowlane.

8.Z tytułu inwestycji nie istnieją zagrożenia dla środowiska oraz higieny i zdrowia użytkowników i ich otoczenia.

9.Nie dotyczy kanalizacji .

JAN STANISŁAW JARECKI
specj. instalacje i urządzenia sanitarne
uprawn. bud. nr 43/80 i 89/88/Sk-ce
96-100 Skiermiewice, ul. Feliksów 38a
tel. 606-912-127

mgr inż. Broniarek
Uprawnienia budowlane nr 5574/Sk-ce do projektowania
oraz do kierowania robotami budowlanymi i nadzoru
w specjalności inżynierskiej w zakresie: sieci, instalacji i
urządzeń wodociągowej, kanalizacyjnych, ciepłowniczych i
gazowych