

Powiat Czarnkowsko -Trzcianecki

ul. Rybaki 3

64-700 Czarnków

tel.: +48 67 253 01 60

e-mail: sekretariat@pct.powiat.pl

Zapytanie ofertowe


dla zamówienia publicznego o szacowanej wartości nie przekraczającej 130 000 złotych netto

Nazwa postępowania:

Opracowanie dokumentacji projektowej dla inwestycji pn.:
"Przebudowa dróg dojazdowych do gruntów rolnych" w ramach operacji
„Scalanie gruntów obiektu „PRZYBYCHOWO” obręb Przybychowo,
Gmina Połajewo, Powiat Czarnkowsko-Trzcianecki”.

Zamówienie publiczne realizowane jest w ramach poddziałania „Wsparcie na inwestycje związane z rozwojem, modernizacją i dostosowaniem rolnictwa i leśnictwa” z udziałem środków Europejskiego Funduszu Rolnego na rzecz Rozwoju Obszarów Wiejskich w ramach Programu Rozwoju Obszarów Wiejskich na lata 2014-2020”

Oznaczenie sprawy: IZ.272.8.2022.PS



I. DANE ZAMAWIAJĄCEGO

1. Powiat Czarnkowsko-Trzcianecki
ul. Rybaki 3, 64-700 Czarnków
telefon(y): +48 67-2530160
fax: +48 67-2530161
NIP: 763 20 92 218
w imieniu którego zapytanie ofertowe prowadzi:
2. Starostwo Powiatowe w Czarnkowie
ul. Rybaki 3, 64-700 Czarnków
telefon(y): +48 67-2530160
fax: +48 67-2530161
NIP: 763 20 92 218


Zapytanie ofertowe zostało upublicznione na stronie:

- <https://platformazakupowa.pl/pn/czarnkowsko-trzcianecki>

Komunikacja w niniejszym postępowaniu w tym składanie ofert odbywa się wyłącznie przy użyciu środków komunikacji elektronicznej poprzez Platformę Zakupową Zamawiającego (zwaną dalej Platformą Zakupową) <https://platformazakupowa.pl/pn/czarnkowsko-trzcianecki>.

II. TRYB UDZIELENIA ZAMÓWIENIA ORAZ INNE POSTANOWIENIA

1. Do postępowania nie mają zastosowania przepisy ustawy z dnia 11 września 2019 r. Prawo zamówień publicznych (Dz.U. z 2021r, poz. 1129 ze zmianami). Postępowanie prowadzone na podstawie regulaminu przyjętego Zarządzeniem Starosty Czarnkowsko-Trzcianeckiego w sprawie: wprowadzenia „Regulaminu udzielania zamówień publicznych, których wartość, bez podatku od towarów i usług, jest mniejsza niż kwota 130 000 złotych.
2. Zamawiający nie przewiduje zwrotu kosztów udziału w postępowaniu.
3. Zamawiający dopuszcza możliwość zmiany lub odwołania prowadzonej procedury bez podania przyczyn. Na każdym etapie prowadzonego postępowania.
4. Zamawiający zastrzega sobie prawo odstąpienia, bądź unieważnienia zapytania ofertowego bez podania przyczyny w przypadku zaistnienia okoliczności nieznanych Zamawiającemu w dniu publikacji niniejszego zapytania.
5. Wykonawcy ponoszą wszelkie koszty związane z przygotowaniem oferty w tym koszty odbycia wizji lokalnej.
6. Postępowanie prowadzi się w języku polskim.
7. Zamawiający nie dopuszcza składania ofert wariantowych i częściowych.
8. Zapytanie ofertowe może zostać zmienione przed upływem terminu składania ofert przewidzianym w zapytaniu ofertowym. Zmiana zostanie upubliczniona na stronie: <https://platformazakupowa.pl/pn/czarnkowsko-trzcianecki>. Zamawiający przedłuży termin składania ofert o czas niezbędny do wprowadzenia zmian w ofertach, jeżeli będzie to konieczne.
9. Treść pytań dotyczące zapytania ofertowego zostaną upublicznione wraz wyjaśnieniami Zamawiającego na stronie: <https://platformazakupowa.pl/pn/czarnkowsko-trzcianecki>.



10. W przypadku, gdy Wykonawca, który został wybrany, zrezygnuje z podpisania umowy Zamawiający może zawrzeć umowę z Wykonawcą, którego oferta była druga w kolejności najkorzystniejszych ofert, chyba, że znajdą przesłanki unieważnienia postępowania.

III. OPIS PRZEDMIOTU ZAMÓWIENIA

Nazwa i kody ze Wspólnego Słownika Zamówień Publicznych dla postępowania:

Kod CPV: 71320000-7 usługi inżynierskie w zakresie projektowania

1. Przedmiot i zakres opracowania

Przedmiotem zamówienia jest opracowanie kompleksowej dokumentacji projektowo kosztorysowej dla inwestycji pn.: **„Przebudowa dróg dojazdowych do gruntów rolnych” w ramach operacji „Scalanie gruntów obiektu „PRZYBYCHOWO” obręb Przybychowo, Gmina Połajewo, Powiat Czarnkowsko-Trzcianecki”**.

Celem dokumentacji jest uzyskanie przez Zamawiającego decyzji pozwolenia na budowę lub zgłoszenia robót niewymagających pozwolenia na budowę. Zamawiający nie posiada map do celów projektowych. Wszystkie obowiązki związane z wykonaniem podkładów mapowych wymaganych do wykonania zamówienia spoczywają na Wykonawcy.

1) Charakterystyczne parametry określające wielkość planowanych prac projektowych – dane wyjściowe do projektowania:

- a) długość dróg objętych projektem – około 8,122 km,
- b) drogi klasy D,
- c) szerokość projektowana 3,5 - 6,0m (w zależności od odcinka i sposobu użytkowania drogi),
- d) zakres obejmuje 10 odrębnych odcinków dróg z podziałem dokumentacji na odrębne zadania oraz przedmiary i kosztorysy inwestorskie.

2) Wytyczne do wykonania projektu:


- a) W zależności od sposobu planowanego użytkowania oraz nośności istniejącej konstrukcji jezdni należy:

- wykonać projekt wzmocnienia istniejącej jezdni wraz z poszerzeniem lub korektą przebiegu,

- b) przebudowa zjazdów oraz poboczy,
- c) wycinka drzew, karczowanie zakrzewienia,
- d) usunięcie ewentualnych kolizji z istniejącą infrastrukturą podziemną.

3) Przedmiot zamówienia obejmuje:

- a) uzyskanie w imieniu Zamawiającego ostatecznej decyzji o środowiskowych uwarunkowaniach wraz z wykonaniem wszystkich niezbędnych opracowań w celu jej uzyskania (jeśli będzie wymagana),
- b) uzyskanie w imieniu zamawiającego prawomocnej decyzji o pozwoleniu na budowę lub zgłoszenie robót budowlanych,
- c) opracowanie części projektowej,
- d) opracowanie przedmiarów robót,
- e) wykonanie kosztorysu inwestorskiego,
- f) wykonanie projektu stałej organizacji ruchu.



2. Zakres merytoryczny

1) Decyzja o środowiskowych uwarunkowaniach

Uzyskanie w imieniu Zamawiającego ostatecznej decyzji o środowiskowych uwarunkowaniach, zgodnie z wymaganiami określonymi w ustawie z dnia 3 października 2008 r. *o udostępnianiu informacji o środowisku i jego ochronie, udziale społeczeństwa w ochronie środowiska oraz o ocenach oddziaływania na środowisko* (Dz. U. z 2021 r. poz. 2373 z późn. zm.) wraz z wykonaniem wszystkich niezbędnych opracowań w celu jej uzyskania (jeżeli pozyskanie decyzji będzie wymagane).

2) Projekt budowlany

Szczegółowy zakres i formę Projektu Budowlanego określa ustawa z dnia 7 lipca 1994 roku - Prawo budowlane (Dz. U. z 2021 r., poz. 2351 z późn. zm.) oraz rozporządzenia:

a) Ministra Transportu, Budownictwa i Gospodarki Morskiej z dnia 11 września 2020 r. w sprawie szczegółowego zakresu i formy projektu budowlanego (Dz. U. z 2020 r. poz. 1609 z późn. zm.),

b) Ministra Rozwoju i Technologii z dnia 20 grudnia 2021 r. w sprawie określenia szczegółowego zakresu i formy dokumentacji projektowej, specyfikacji technicznych wykonania i odbioru robót budowlanych oraz programu funkcjonalno-użytkowego (Dz. U. poz. 2454).

Dokumentacja projektowa powinna być wykonana w zgodzie z obowiązującymi przepisami. Dokumentację projektową należy opracować z uwzględnieniem warunków określonych w decyzji o środowiskowych uwarunkowaniach (jeżeli decyzja była wymagana).

Ze względu na etapowanie inwestycji (podział na odcinki) dokumentacja powinna być przygotowana w sposób zapewniający wykonanie poszczególnych etapów odrębnie.

3) Wykonawca, działając w imieniu Zamawiającego, będzie zobowiązany m.in. do:

a) uzyskania pozwolenia na rozbiórkę obiektów budowlanych (jeśli będzie wymagane),

b) uzyskania uzgodnień (opinii) dla rozwiązań projektowych związanych z projektowanym zagospodarowaniem terenu i usytuowaniem sieci uzbrojenia terenu,

c) uzgodnienia projektu budowlanego z właściwym Konserwatorem Zabytków (jeśli będzie wymagane),

d) uzgodnienia w zakresie ochrony przeciwpożarowej i przeciwybuchowej (jeśli będzie wymagane),

e) uzyskania opinii w zakresie ochrony sanitarnej (jeśli będzie wymagane),

f) uzgodnienia w zakresie warunków technicznych przyłączenia energii elektrycznej, gazowej, ciepłej oraz dostaw wody, zrzutu ścieków oraz wywozu odpadków,

g) uzyskania wskazania sposobu zagospodarowania gleby przewidzianej do usunięcia poza teren inwestycji.

4) Projekty techniczne powinny zawierać:


a) wszystkie projekty branżowe wynikające z zakresu zamówienia,

b) „planszę zbiorczą” uzbrojenia terenu (jeśli jest konieczna),

c) przedmiary robót – zestawienie planowanych robót w kolejności technologicznej ich wykonania, obliczenie i podanie ilości ustalonych jednostek przedmiarowych, wskazanie podstaw do ustalenia szczegółowego opisu robót sporządzone na podstawie dokumentacji projektowej i Specyfikacji Technicznej Wykonania i Odbioru Robót,

d) kosztorys inwestorski i formularz kosztorysu do oferty,

e) Szczegółowe Specyfikacje Techniczne Wykonania i Odbioru Robót wszystkich branż,



f) wszystkie inne opracowania wynikające z obowiązujących przepisów, postanowień i decyzji administracyjnych,

g) klauzulę o kompletności dokumentacji,

h) część rysunkowa projektów dot. usunięcia kolizji drogi z infrastrukturą techniczną przedstawiająca w szczególności istniejące i projektowane sieci powinna zawierać oznaczenia działek po projektowanym podziale; w sposób czytelny (odróżnialny) należy przedstawić sieć zlokalizowaną w liniach rozgraniczających inwestycji i poza tymi liniami; pozyskane od gestorów sieci wymagania dot. przebudowy infrastruktury technicznej powinny być udokumentowane w formie pisemnej;

Forma i zakres dokumentacji projektowej, specyfikacji technicznej wykonania i odbioru robót powinna być zgodna z obowiązującymi przepisami określonymi w Rozporządzeniu Ministra Rozwoju i Technologii z dnia 20 grudnia 2021 r. w sprawie określenia szczegółowego zakresu i formy dokumentacji projektowej, specyfikacji technicznych wykonania i odbioru robót budowlanych oraz programu funkcjonalno-użytkowego (Dz. U. poz. 2454).

Zamawiający musi być informowany o konieczności zlokalizowania projektowanej infrastruktury poza liniami rozgraniczającymi inwestycji oraz o żądaniach gestorów sieci.

5) Zatwierdzony projekt stałej organizacji ruchu

W projekcie budowlanym i wykonawczym należy uwzględnić warunki i wymagania określone w decyzji o środowiskowych uwarunkowaniach, uzgodnieniach, opiniach, założeniach do projektu i innych wymaganych decyzjach i postanowieniach.

Dokumentacja projektowa powinna być sporządzona także w formie elektronicznej (pliki w formacie pdf i wersji edytowalnej). Użyty format plików powinien umożliwiać wydruk rysunków w skali.

3. Materiały wyjściowe

Podczas realizacji projektu należy uwzględnić następujące opracowania dotyczące analizowanego obszaru:

1) Uchwalone i będące w opracowaniu miejscowe plany zagospodarowania przestrzennego dotyczące analizowanego obszaru, będące w dyspozycji Biura Architektury i Planowania Przestrzennego,

2) Wydane decyzje o warunkach zabudowy i zagospodarowania terenu, lokalizacji drogi publicznej, lokalizacji inwestycji celu publicznego, o zezwoleniu na realizację inwestycji drogowej i pozwolenia na budowę dotyczące inwestycji zlokalizowanych w korytarzu projektowanej trasy oraz w jej bezpośrednim sąsiedztwie,

3) Stan własności i władania gruntami.


4. Wymagania

1) Wykonawca jest zobowiązany do stawienie się na każde wezwanie Zamawiającego oraz przedstawienia stanu zaawansowania prac projektowych na każdym etapie trwania umowy.


2) Wykonawca zobowiązany jest do sygnalizowania problemów wynikających z realizacji zamówienia na każdym jego etapie oraz czynnie uczestniczyć w spotkaniach z nimi związanych i rozwiązywaniu zaistniałych trudności.

3) Wykonawca zobowiązuje się wykonać przedmiot zamówienia zgodnie z zasadami współczesnej wiedzy technicznej, obowiązującymi przepisami oraz obowiązującymi normami i normatywami.

4) Zamawiający może zlecić (rozszerzyć zadanie) w zależności od niezbędnej i pilnej potrzeby Zamawiającego wynikającej z prawidłowej realizacji projektu pn. „*Scalanie gruntów obiektu „PRZYBYCHOWO” obręb Przybychowo, Gmina Połajewo, Powiat Czarnkowsko-Trzcianecki*”. Zakres i termin wykonania zadania dodatkowego musi być analogiczny (podobny) do zadania podstawowego.



- 5) Wykonawca zobowiązany jest we własnym zakresie pozyskać od zarządcy drogi informację o wydanych m. in.: decyzjach, uzgodnieniach odnośnie urządzeń obcych na odcinkach dróg objętych opracowaniem projektowym.
- 6) Wykonawca zobowiązany jest do koordynowania prac z innymi inwestycjami przewidzianymi do realizacji w tym obszarze.
- 7) Dokumentacja projektowa powinna uwzględniać wymagania określone w obowiązujących przepisach, założeniach programowych, warunkach technicznych wydanych przez właścicieli urządzeń infrastruktury, opiniach, uzgodnieniach oraz wnioskach z przeprowadzonych badań geologicznych.
- 8) Wykonana dokumentacja powinna być kompletna z punktu widzenia celu, któremu ma służyć. Zawierać wymagane potwierdzenia sprawdzeń rozwiązań projektowych w zakresie wynikającym z przepisów, wymagane opinie, uzgodnienia, zgody i pozwolenia w zakresie wynikającym z przepisów, a także spis opracowań i dokumentacji składających się na komplet przedmiotu zamówienia. Posiadać będzie oświadczenie Wykonawcy, podpisane przez projektantów odpowiedzialnych za spełnienie tych wymagań, że została wykonana zgodnie z umową, obowiązującymi przepisami i w stanie kompletnym z punktu widzenia celu, któremu ma służyć.
- 9) W dokumentacji projektowej nie mogą być przyjęte rozwiązania konkretnej firmy. Jeżeli dokumentacja projektowa lub specyfikacja techniczna wykonania i odbioru robót wskazywałaby w odniesieniu do niektórych materiałów i urządzeń znaki towarowe lub pochodzenie należy wskazać możliwość zastosowania produktów równoważnych (wraz z opisem kryteriów równoważności). Wszelkie produkty pochodzące od konkretnych producentów, powinny określać wyłącznie minimalne parametry jakościowe i cechy użytkowe.
- 10) Oferowana cena za prace projektowe ma charakter ryczałtowy powinna obejmować komplet czynności i kosztów z nimi związanych łącznie z opłatami pobieranymi przez urzędy i instytucje, z tytułu uzgodnień prac projektowych oraz opłat związanych z uzyskaniem warunków technicznych dotyczących dostaw mediów, zakupem map i podkładów geodezyjnych, wypisów z ewidencji gruntów, kosztów niezbędnych badań, kosztów wykonania dokumentacji wynikających z etapowania inwestycji i inne w tym miejscu niewyszczególnione.
- 11) W przypadku dezaktualizacji lub utraty ważności mapy do celów projektowych, warunków technicznych, opinii, uzgodnień, zgłoszeń, zatwierdzeń dokumentacji projektowej, decyzji administracyjnych, Wykonawca zobowiązany jest do ich pozyskania w trakcie obowiązywania umowy.
- 12) Wydane decyzje administracyjne, oryginały wniosków, jak również pozostała korespondencja prowadzona w imieniu Zamawiającego wraz z załącznikami powinny być niezwłocznie przekazywane Zamawiającemu.
- 13) W przypadku zgłoszenia uwag do materiałów załączonych do wniosków i wystąpień przez jednostki, które wydają opinie, uzgodnienia, postanowienia czy decyzje administracyjne Wykonawca ma obowiązek niezwłocznego poprawienia lub uzupełnienia materiałów i przekazanie skorygowanych materiałów do właściwych jednostek.
- 14) Wykonawca zobowiązany jest na prośbę Zamawiającego do udziału w spotkaniach z przedstawicielami władz samorządowych, mieszkańcami terenów, na których zlokalizowana jest inwestycja i innymi zainteresowanymi stronami, dotyczących spotkań informacyjnych oraz innych uzgodnień związanych z realizacją zadania inwestycyjnego (jeśli są konieczne).



15) Dokumentację projektową (projekt budowlany) należy uzgodnić z przedstawicielem Powiatu Czarnkowsko-Trzcianeckiego wyznaczonego do koordynacji zadania.

16) Wykonawca dokumentacji jest zobowiązany do udzielania odpowiedzi na pytania oferentów uczestniczących w postępowaniu przetargowym dot. wyłonienia Wykonawcy robót budowlanych, realizowanych na podstawie przygotowanej przez Wykonawcę dokumentacji projektowej.

17) Wykonawca zobowiązany jest do udzielania odpowiedzi na pytania dot. rozwiązań projektowych zawartych w dokumentacji projektowej również w okresie pomiędzy odbiorem ostatniego z elementów dokumentacji przez Zamawiającego a rozpoczęciem robót budowlanych. Okres ten nie będzie dłuższy niż 2 lata.

18) Zamawiający wymaga, aby dokumentacja była zapakowana w teczki (wytrzymałe, zaopatrzone w uchwyty i odpowiednio zamknięte).

19) Ilość egzemplarzy dokumentacji projektowej przekazanej do Zamawiającego (do niżej wymienionych ilości nie wlicza się egzemplarzy składanych do poszczególnych organów):

- a) Część projektowa – 3 egz.
- b) Przedmiary robót – 2 egz.
- c) Kosztorys inwestorski – 2 egz.
- d) Formularz kosztorysu do oferty – 2 egz.
- e) Projekt stałej organizacji ruchu – 3 egz.
- f) Specyfikacje techniczne wykonania i odbioru robót budowlanych – 2 egz.

Wszystkie oryginały uzgodnień i opinii powinny znajdować się w pierwszym egzemplarzu części projektowej. Dokumentacja w wersji elektronicznej – na nośniku DVD (tekst w formacie PDF, rysunki w formacie PDF i DWG lub DXF, kosztorys inwestorski w formacie PDF oraz umożliwiającym edycję – excel lub ath, formularz kosztorysu do oferty w formacie PDF oraz umożliwiającym edycję – excel lub ath, przedmiar robót w formacie PDF, excel lub ath) – 2 szt. Forma elektroniczna powinna być zgodna ze spisem wszystkich opracowań projektowych niezbędnych do realizacji robót budowlanych. W wersji elektronicznej należy przekazać kompletną dokumentację (wszystkie rysunki zamieszczone w dokumentacji, części opisowe i obliczeniowe, uzgodnienia, opinie itp.).

5. Rozliczenie przedmiotu zamówienia

Rozliczenie przedmiotu zamówienia będzie dokonywane na podstawie protokołu zdawczo-odbiorczego na koniec realizacji zadania.


Wynagrodzenie za przedmiot zamówienia jest wynagrodzeniem RYCZAŁTOWYM. Cena oferty musi zawierać wszystkie koszty niezbędne do zrealizowania przedmiotu zamówienia i wynikać wprost z niniejszego zapytania ofertowego.

Główne informacje o projektowanych drogach:

1/ ODCINEK A – od krawędzi pasa drogowego DW178 do działki nr 146

Informacje o projektowanej drodze:

- zakres robót: opracowanie projektu przebudowy drogi o nawierzchni utwardzonej (nawierzchnia asfaltowa),
- nr ewidencyjny działki drogowej - 140,
- lokalizacja trasy drogi: od drogi wojewódzkiej nr 178 do krawędzi działki nr 146,



- orientacyjna długość odcinka: około 585 m,
- jest miejscowy plan zagospodarowania przestrzennego.

2/ ODCINEK B – od działki nr 146 do działki nr 139

Informacje o projektowanej drodze:

- zakres robót: opracowanie projektu wzmocnienia drogi o nawierzchni utwardzonej (nawierzchnia z kruszyw łamanych/naturalnych),
- nr ewidencyjny działki drogowej - 140,
- lokalizacja trasy drogi: od początku działki nr 146 do krawędzi działki nr 139,
- orientacyjna długość odcinka: około 860 m,
- jest miejscowy plan zagospodarowania przestrzennego.

3/ ODCINEK C – od krawędzi pasa drogowego DW178 do działki nr 411

Informacje o projektowanej drodze:

- zakres robót: opracowanie projektu wzmocnienia drogi o nawierzchni utwardzonej (nawierzchnia z kruszyw łamanych/naturalnych),
- nr ewidencyjny działki drogowej - 413,
- lokalizacja trasy drogi: od drogi wojewódzkiej nr 178 do krawędzi działki nr 411,
- orientacyjna długość odcinka: około 525 m,
- jest miejscowy plan zagospodarowania przestrzennego.

4/ ODCINEK D – od działki nr 308 do działki nr 340

Informacje o projektowanej drodze:

- zakres robót: opracowanie projektu wzmocnienia drogi o nawierzchni utwardzonej (nawierzchnia z kruszyw łamanych + potrójny sprysk lub warstwa asfaltowa),
- nr ewidencyjny działki drogowej - 400,
- lokalizacja trasy drogi: od początku działki nr 308 do krawędzi działki nr 340,
- orientacyjna długość odcinka: około 1112 m,
- jest miejscowy plan zagospodarowania przestrzennego.


5/ ODCINEK E – od działki nr 340 do działki nr 397

Informacje o projektowanej drodze:

- zakres robót: opracowanie projektu wzmocnienia drogi o nawierzchni utwardzonej (nawierzchnia z kruszyw łamanych/naturalnych),
- nr ewidencyjny działki drogowej - 400,
- lokalizacja trasy drogi: od początku działki nr 340 do krawędzi działki nr 397,
- orientacyjna długość odcinka: około 570 m,
- jest miejscowy plan zagospodarowania przestrzennego.

6/ ODCINEK F – od działki nr 234 do działki nr 213

Informacje o projektowanej drodze:



- zakres robót: opracowanie projektu wzmocnienia drogi o nawierzchni utwardzonej (nawierzchnia z kruszyw łamanych/naturalnych),
- nr ewidencyjny działki drogowej - 308,
- lokalizacja trasy drogi: od początku działki nr 234 do krawędzi działki nr 213,
- orientacyjna długość odcinka: około 1175 m,
- jest miejscowy plan zagospodarowania przestrzennego.

7/ ODCINEK G – od działki nr 213 do działki nr 269

Informacje o projektowanej drodze:

- zakres robót: opracowanie projektu wzmocnienia drogi o nawierzchni utwardzonej (nawierzchnia z kruszyw łamanych/naturalnych),
- nr ewidencyjny działki drogowej - 268,
- lokalizacja trasy drogi: od początku działki nr 213 do krawędzi działki nr 269,
- orientacyjna długość odcinka: około 1020 m,
- jest miejscowy plan zagospodarowania przestrzennego.

8/ ODCINEK H – od działki nr 308 do działki nr 243

Informacje o projektowanej drodze:

- zakres robót: opracowanie projektu przebudowy drogi o nawierzchni utwardzonej (nawierzchnia asfaltowa),
- nr ewidencyjny działki drogowej - 234,
- lokalizacja trasy drogi: od początku działki nr 308 do krawędzi działki nr 243,
- orientacyjna długość odcinka: około 450 m,
- jest miejscowy plan zagospodarowania przestrzennego.

9/ ODCINEK I – od działki nr 243 do działki nr 213


Informacje o projektowanej drodze:

- zakres robót: opracowanie projektu wzmocnienia drogi o nawierzchni utwardzonej (nawierzchnia z kruszyw łamanych/naturalnych),
- nr ewidencyjny działki drogowej - 234,
- lokalizacja trasy drogi: od początku działki nr 243 do krawędzi działki nr 213,
- orientacyjna długość odcinka: około 1,125 m,
- jest miejscowy plan zagospodarowania przestrzennego.

10/ ODCINEK J – od działki nr 213 do działki nr 214

Informacje o projektowanej drodze:

- zakres robót: opracowanie projektu wzmocnienia drogi o nawierzchni utwardzonej (nawierzchnia z kruszyw łamanych/naturalnych),
- nr ewidencyjny działki drogowej - 140,
- lokalizacja trasy drogi: od początku działki nr 213 do krawędzi działki nr 214 (granica obrębu geodezyjnego),
- orientacyjna długość odcinka: około 700 m,



- jest miejscowy plan zagospodarowania przestrzennego.

IV. WIZJA LOKALNA

Wynagrodzenie za przedmiot zamówienia jest wynagrodzeniem ryczałtowym. Tym samym cena oferty musi zawierać wszystkie koszty niezbędne do zrealizowania zamówienia wynikające wprost z niniejszego zapytania ofertowego, jak również w niej nie ujęte, a bez których nie można wykonać zamówienia. Zgodnie z istotą wynagrodzenia ryczałtowego ofertę winien sporządzić Wykonawca na podstawie pomiarów z natury. Wykonawca musi przewidzieć wszystkie okoliczności, które mogą wpłynąć na cenę zamówienia. W celu prawidłowego sporządzenia oferty **zaleca dokonanie** przez Wykonawców wizji lokalnej w celu uzyskania wszystkich niezbędnych informacji, co do ryzyka, trudności, i wszelkich innych okoliczności jakie mogą wystąpić w trakcie realizacji zamówienia. Koszt wizji lokalnej ponosi Wykonawca.

V. TERMIN WYKONANIA ZAMÓWIENIA

1. Termin wykonania przedmiotu zamówienia ustala się **maksymalnie do 180 dni kalendarzowych od daty zawarcia umowy** z wybranym Wykonawcą. Skrócenie terminu wynikać będzie z oferty cenowej złożonej przez Wykonawcę - kryterium wyboru oferty.

VI. WSKAZANIE FORMY I OSÓB UPRAWNIONYCH DO KOMUNIKOWANIA SIĘ Z WYKONAWCAMI


1. Komunikacja między Zamawiającym, a Wykonawcami w niniejszym postępowaniu odbywa się przy użyciu Platformy Zakupowej: <https://platformazakupowa.pl/pn/czarnkowsko-trzcianecki>.
2. Osobą upoważnioną do kontaktowania się z Wykonawcami jest: Paweł Siemiński – Naczelnik Wydziału Inwestycji i Zamówień Publicznych, tel. +48 604 265 232.
3. Pytania do treści zapytania ofertowego i przedmiotu zamówienia należy zadawać pisemnie za pośrednictwem funkcjonalności platformy zakupowej: <https://platformazakupowa.pl/pn/czarnkowsko-trzcianecki>

VII. TERMIN ZWIĄZANIA OFERTĄ

1. W niniejszym postępowaniu termin związania ofertą wynosi 30 dni od dnia otwarcia ofert.

VIII. OPIS SPOSOBU PRZYGOTOWANIA OFERTY

1. **Ofertę wraz z załącznikami oraz inne dokumenty składa się, pod rygorem nieważności, w formie elektronicznej lub w postaci elektronicznej opatrzonej: podpisem zaufanym lub elektronicznym podpisem osobistym lub elektronicznym podpisem kwalifikowanym.**
2. Ofertę wraz z załącznikami należy złożyć za pośrednictwem Platformy zakupowej. Szczegółowa instrukcja dla Wykonawców dotycząca złożenia oferty znajduje się na stronie internetowej pod adresem: <https://platformazakupowa.pl/pn/czarnkowsko-trzcianecki>



3. Każdy Wykonawca może złożyć tylko jedną ofertę. Wszystkie oferty Wykonawcy, który złożył więcej niż jedną ofertę, zostaną odrzucone.
4. Oferta powinna być sporządzona w języku polskim.
5. **Oferta powinna być podpisana przez osobę upoważnioną do reprezentowania Wykonawcy, zgodnie z formą reprezentacji Wykonawcy określoną w rejestrze lub innym dokumencie, właściwym dla danej formy organizacyjnej Wykonawcy albo przez uprawnionego przedstawiciela Wykonawcy.**
6. Jeśli okaże się, że nie złożono żadnej oferty niepodlegającej odrzuceniu - postępowanie zostanie unieważnione.
7. Wykonawca, za pośrednictwem Platformy, złoży wraz z ofertą dokumenty wymienione w **pkt X** Zapytania.
8. Wykonawca do upływu terminu do składania ofert może wycofać ofertę. Sposób wycofania oferty został opisany w „Instrukcji dla Wykonawców” dostępnej na stronie prowadzonego postępowania <https://platformazakupowa.pl/pn/czarnkowsko-trzcianecki>
9. Wykonawca po upływie terminu do składania ofert nie może skutecznie wycofać złożonej oferty.


UWAGA: składane dokumenty należy podpisać kwalifikowanym podpisem elektronicznym, podpisem zaufanym lub podpisem osobistym osoby uprawnionej do zaciągania zobowiązań w imieniu Wykonawcy. Zamawiający zaleca, aby oferta została utworzona w formacie .pdf oraz podpisana wewnętrznym podpisem elektronicznym. W przypadku zastosowania podpisu zewnętrznego należy pamiętać o obowiązku dołączenia do pliku stanowiącego ofertę także pliku podpisującego, który generuje się automatycznie podczas złożenia podpisu.

IX. SPOSÓB ORAZ TERMIN SKŁADANIA OFERT

1. Oferty należy składać za pośrednictwem Platformy zakupowej Zamawiającego: <https://platformazakupowa.pl/pn/czarnkowsko-trzcianecki> w terminie **do dnia 05.04.2022r. do godz. 10:00.**
2. Szczegółowa instrukcja dla Wykonawców dotycząca złożenia oferty znajduje się na stronie internetowej pod adresami: <https://platformazakupowa.pl/pn/czarnkowsko-trzcianecki>.
3. Do formularza ofertowego należy dołączyć wszystkie wymagane w Zapytaniu ofertowym oświadczenia i dokumenty.
4. Oferty, które zostaną złożone po terminie określonym w pkt. 1 zostaną odrzucone.

X. DOKUMENTY SKŁADANE PRZEZ WYKONAWCĘ WRAZ Z OFERTĄ

1. Wypełniony **Formularz Ofertowy (załącznik nr 1)** złożony, pod rygorem nieważności, w formie elektronicznej lub w postaci elektronicznej opatrzonej podpisem zaufanym lub podpisem osobistym,
2. Wykaz osób, które będą uczestniczyć w wykonaniu zamówienia (**załącznik nr 3**),
3. Wykaz usług wykonanych/ doświadczenie zawodowe (**załącznik nr 4**) wraz z dowodami potwierdzającymi należyte wykonanie usług,
4. Pełnomocnictwo (jeżeli dotyczy):



- Gdy umocowanie osoby składającej ofertę nie wynika z dokumentów rejestrowych, wykonawca, który składa ofertę za pośrednictwem pełnomocnika, powinien dołączyć do oferty dokument pełnomocnictwa obejmujący swym zakresem umocowanie do złożenia oferty lub do złożenia oferty i podpisania umowy.
- W przypadku wykonawców ubiegających się wspólnie o udzielenie zamówienia wykonawcy zobowiązani są do ustanowienia pełnomocnika. Dokument pełnomocnictwa, z treści którego będzie wynikało umocowanie do reprezentowania w postępowaniu o udzielenie zamówienia tych wykonawców należy załączyć do oferty.

Pełnomocnictwo powinno być załączone do oferty i powinno zawierać w szczególności wskazanie:

- postępowania o zamówienie publiczne, którego dotyczy,
- wszystkich wykonawców ubiegających się wspólnie o udzielenie zamówienia wymienionych z nazwy z określeniem adresu siedziby,
- ustanowionego pełnomocnika oraz zakresu jego umocowania.

XI. OPIS KRYTERIÓW WRAZ Z PODANIEM WAG TYCH KRYTERIÓW I SPOSOBU OCENY OFERT

1. Przy dokonywaniu wyboru najkorzystniejszej oferty Zamawiający stosować będzie następujące kryteria oceny ofert:

- Cena (C) – 60%
- Termin wykonania (T) – 40%

- 1) Kryterium „Cena” (C) będzie rozpatrywane na podstawie ceny brutto za wykonanie przedmiotu zamówienia, podanej przez Wykonawcę w Formularzu Oferty. Ilość punktów w tym kryterium zostanie obliczona na podstawie poniższego wzoru:

Oferta z najniższą ceną otrzyma 60 punktów.

Pozostałe oferty proporcjonalnie mniej według następującego wzoru:

$$C = \frac{C_n}{C_b} \times 100 \times 60\%$$


C – ilość otrzymanych punktów

C_n – cena oferty z najniższą ceną

C_b – cena oferty badanej

- 2) Kryterium „Termin wykonania” (T) będzie rozpatrywane na podstawie oświadczenia złożonego przez Wykonawcę w Formularzu oferty. **Zamawiający wymaga wykonanie przedmiotu zamówienia w maksymalnie do 180 dni od podpisania umowy.** Oferty z wskazanym terminem dłuższym niż 180 dni, zostaną odrzucone.

Oferta/y z najkrótszym terminem otrzyma 40 punktów. Pozostałe oferty proporcjonalnie mniej według następującego wzoru:



$$T = \frac{T_n}{T_b} \times 100 \times 40\%$$

T – ilość otrzymanych punktów

T_n – termin wykonania oferty z najkrótszym terminem wykonania

T_b – termin oferty badanej

Zamawiający udzieli zamówienia Wykonawcy, który spełni wszystkie postawione w Zapytaniu warunki oraz otrzyma największą liczbę punktów wyliczoną zgodnie ze wzorem:


$$\text{Pkt} = C + T$$

Gdzie: Pkt – suma punktów przyznanych w kryterium cena oraz termin wykonania.

2. W zakresie w/w kryteriów oferta może uzyskać maksymalnie 100 punktów. Oferta, która przedstawi najkorzystniejszy bilans wg przyjętych kryteriów, a tym samym otrzyma największą liczbę punktów w oparciu o określone kryteria, zostanie uznana za najkorzystniejszą. Pozostałe oferty zostaną sklasyfikowane zgodnie z ilością uzyskanych punktów.
3. W sytuacji, gdy nie będzie można wybrać najkorzystniejszej oferty z uwagi na to, że dwie lub więcej ofert przedstawia taki sam bilans ceny i innych kryteriów oceny ofert, zamawiający spośród tych ofert wybiera ofertę z najniższą ceną, a jeżeli zostały złożone oferty o takiej samej cenie, zamawiający wzywa Wykonawców, którzy złożyli te oferty, do złożenia w terminie określonym przez zamawiającego ofert dodatkowych.
4. Zamawiający poprawia w ofercie:
 - a) oczywiste omyłki pisarskie;
 - b) oczywiste omyłki rachunkowe z uwzględnieniem konsekwencji rachunkowych dokonanych poprawek;
 - c) inne omyłki polegające na niezgodności oferty ze specyfikacją, nie powodujące istotnych zmian w treści oferty niezwłocznie zawiadamiając o tym Wykonawcę, którego oferta została poprawiona.

XII. SPOSÓB OBLICZENIA CENY

1. Oferta musi zawierać cenę brutto i netto (zgodnie z Formularzem Ofertowym), wyrażoną w złotych polskich (PLN) cyfrowo i słownie.
2. Wykonawca powinien podać cenę za kompleksową realizację przedmiotu zamówienia. Cena będzie obejmować wyrażoną w jednostkach pieniężnych i podlegającą zapłacie przez Zamawiającego wartość wszystkich zobowiązań Wykonawcy związanych z wykonaniem zamówienia. Obliczenia ceny oferty Wykonawca dokona w oparciu o własną kalkulację. **Cena**



podana w ofercie jest ceną ryczałtową. Wykonawca podaje w ofercie całkowitą cenę brutto, w tym stawkę podatku VAT, łącznie za całość przedmiotu zamówienia, którego realizacji dotyczy oferta. **Cenę należy podać w zaokrągleniu do dwóch miejsc po przecinku.**

3. Wykonawcy ponoszą wszelkie koszty związane z przygotowaniem i złożeniem oferty, niezależnie od wyniku prowadzonego postępowania.
4. Zamawiający nie przewiduje rozliczenia w walutach obcych.

XIII. WARUNKI UDZIAŁU W POSTĘPOWANIU

O udzielenie zamówienia mogą ubiegać się Wykonawcy, którzy spełniają określone przez Zamawiającego warunki udziału w postępowaniu w zakresie:


- 1) zdolności technicznej lub zawodowej:
 - a) Zamawiający uzna spełnienie przedmiotowego warunku, jeżeli z wykazu wynikać będzie **wykonanie minimum 2 usług projektowych, których zakresem było wykonanie dokumentacji projektowej, w tym kosztorysowej: budowy, przebudowy lub remontu drogi co najmniej klasy D o długości minimum 1,0 km** w ciągu ostatnich 5 lat przed upływem terminu składania ofert, a jeżeli okres prowadzenia działalności jest krótszy – w tym okresie. **Zostanie to potwierdzone w wykazie wykonanych usług: ich wartości, daty, miejsca wykonania i podmiotów, na rzecz których roboty te zostały wykonane, z załączeniem dowodów potwierdzających, że usługi zostały wykonane należycie**, przy czym dokumentami potwierdzającymi, o których mowa, są referencje bądź inne dokumenty wystawione przez podmiot, na rzecz którego usługi były wykonywane, a jeżeli wykonawca z przyczyn niezależnych od niego nie jest w stanie uzyskać tych dokumentów - inne odpowiednie dokumenty.

Spełnianie warunku wykonawca potwierdzi poprzez złożenie wykazu usług **wg załącznika nr 4 do zapytania ofertowego.** Zamawiający dokona oceny na zasadzie spełnia/nie spełnia.

UWAGA: W przypadku, gdy jakkolwiek wartość dotycząca ww. kryteriów wyrażona będzie w walucie obcej, Zamawiający przeliczy tę wartość w oparciu o średni kurs walut NBP dla danej waluty z daty publikacji ogłoszenia o zamówieniu w Biuletynie Zamówień Publicznych. Jeżeli w tym dniu nie będzie opublikowany średni kurs NBP, Zamawiający przyjmie kurs średni z ostatniej tabeli przed publikacją ogłoszenia.

- b) Wykonawca wykaże, że dysponuje:
 - **minimum 1 osobą posiadającą uprawnienia w zakresie projektowania bez ograniczeń w specjalności drogowej oraz posiada doświadczenie w wykonaniu co najmniej dwóch projektów: budowy lub przebudowy lub remontu drogi klasy D o długości min 1,0 km;**

legitymującą się uprawnieniami wydawanymi na podstawie Rozporządzenia Ministra Inwestycji i Rozwoju z dnia 29 kwietnia 2019 r. w sprawie przygotowania zawodowego do wykonywania samodzielnych funkcji technicznych w budownictwie (Dz.U. 2019 poz. 831) lub odpowiadające im ważne uprawnienia budowlane wydane na podstawie



wcześniej obowiązujących przepisów, lub odpowiadające im uprawnienia budowlane, które zostały wydane obywatelom państw Europejskiego Obszaru Gospodarczego oraz Konfederacji szwajcarskiej w szczególności na podstawie przepisów:

- ustawy z dnia 22 grudnia 2015 r. o zasadach uznawania kwalifikacji zawodowych nabytych w państwach członkowskich Unii Europejskiej (t.j. Dz. U. z 2020 r. poz. 220, z 2021 r. poz. 78);
- ustawy z dnia 15 grudnia 2000 r. o samorządach zawodowych architektów oraz inżynierów budownictwa (t.j. Dz. U. z 2019 r. poz. 1117.),
- ustawy z dnia 15 grudnia 2000 r. o samorządach zawodowych architektów oraz inżynierów budownictwa, dotyczące świadczenia usług transgranicznych; z zastrzeżeniem art. 12a oraz innych przepisów ustawy Prawo Budowlane (t.j. Dz. U. z 2020 r. poz. 1333 ze zm.), w szczególności odpowiedzialnych za kierowanie robotami budowlanymi, wraz z informacjami na temat ich uprawnień, doświadczenia niezbędnych do wykonania zamówienia publicznego, a także zakresu wykonywanych przez nie czynności oraz informacją o podstawie do dysponowania tymi osobami.

Spełnianie warunku wykonawca potwierdzi poprzez złożenie wykazu osób zdolnych do wykonania zamówienia wg **załącznika nr 3 do zapytania ofertowego**. Zamawiający dokona oceny na zasadzie spełnia/nie spełnia.


XIV. PROJEKTOWANE POSTANOWIENIA UMOWY W SPRAWIE ZAMÓWIENIA PUBLICZNEGO, KTÓRE ZOSTANĄ WPROWADZONE DO TREŚCI TEJ UMOWY.

Projektowane postanowienia umowy w sprawie zamówienia publicznego stanowią Załącznik nr 5 do Zapytania ofertowego.

XV. OCHRONA DANYCH OSOBOWYCH.

Zgodnie z art. 13 ust. 1 i ust. 2 Rozporządzenia Parlamentu Europejskiego i Rady (UE) 2016/679 z dnia 27 kwietnia 2016 r. w sprawie ochrony osób fizycznych w związku z przetwarzaniem danych osobowych i w sprawie swobodnego przepływu takich danych oraz uchylenia dyrektywy 95/46/WE (ogólnego rozporządzenia o ochronie danych osobowych) (Dz. U. UE. L. 04.05.2016) informujemy, że:

1. Administratorem Pani/Pana danych osobowych jest **Starosta Powiatu Czarnkowsko-Trzcianeckiego z siedzibą Starostwa Powiatowego w Czarnkowie** przy ul. Rybaki 3, 64-700 Czarnków, : 67 253 01 60; fax: 67 253 01 61; email: powiat@pct.powiat.pl; www.czarnkowsko-trzcianecki.pl; **adres elektronicznej skrzynki podawczej:** /PCT/SkrytkaES, w zakresie rejestracji oraz przetwarzania danych i przechowywanej dokumentacji pisemnej.
2. **Z administratorem – Starostą Powiatu** można się skontaktować pisemnie na adres jego siedziby lub z wyznaczonym przez niego inspektorem ochrony danych pod adresem: iod@pct.powiat.pl albo pod numerem tel. +48 660 747 209, we wszystkich sprawach dotyczących przetwarzania danych osobowych.
3. Pani/Pana dane będą przetwarzane na podstawie art. 6 ust. 1 lit. c w związku z art. 13 ust. 1 i 2 Rozporządzenia Parlamentu Europejskiego i Rady (UE) 2016/679 z dnia 27 kwietnia 2016 r. w sprawie ochrony osób fizycznych w związku z przetwarzaniem danych osobowych i w sprawie swobodnego



przepływu takich danych oraz uchylecia dyrektywy 95/46/WE (ogólne rozporządzenie o ochronie danych) (Dz. Urz. UE L 119 z 04.05.2016, z późn. zm.) (dalej: RODO) w celu **realizacji zadań określonych w art. 4, art. 4a i art. 4b ustawy z dnia 5 czerwca 1998r. o samorządzie powiatowym** (U. 1998 Nr 91 poz. 578 z późn. zm.).

4. Odbiorcami danych są podmioty przetwarzające te dane. Pani/Pana dane osobowe mogą być udostępnione przez **Starostę Powiatu Czarnkowsko-Trzcianeckiego** podmiotom uprawnionym w trybie indywidualnych zapytań:

- służbom; organom administracji publicznej; sądom i prokuraturze; komornikom sądowym; państwowym i samorządowym jednostkom organizacyjnym oraz innym podmiotom – w zakresie niezbędnym do realizacji zadań publicznych, osobom i jednostkom organizacyjnym, jeżeli wykażą w tym interes prawny;
- osobom i jednostkom organizacyjnym, jeżeli wykażą w tym interes faktyczny w otrzymaniu danych, pod warunkiem uzyskania zgody Pani /Pana zgody;
- JO w celach badawczych, statystycznych, badania opinii publicznej, jeżeli po wykorzystaniu dane te zostaną poddane takiej modyfikacji, która nie pozwoli ustalić tożsamości osób, których dane dotyczą.

5. Pani/Pana dane mogą być udostępnione stronom postępowań administracyjnych prowadzonych na podstawie Kodeksu postępowania administracyjnego, których jest Pan/Pani stroną lub uczestnikiem w trybie udostępnienia akt tych postępowań.


6. Przysługuje Pani/Panu prawo dostępu (art. 15 RODO), prawo żądania do sprostowania (art. 16 RODO), prawo do usunięcia (art. 17 RODO) Pani/Pana danych, oraz prawo wniesienia sprzeciwu wobec przetwarzanych danych na podstawie art. 21 RODO z zastrzeżeniem, że nie dotyczy to przypadków, w których Starostwo Powiatowe w Czarnkowie posiada uprawnienia do ich przetwarzania na podstawie przepisów prawa.

7. W przypadkach, w których przetwarzanie Pani/Pana danych odbywa się na podstawie art. 6 ust. 1 lit. a) RODO, tj. Pani/Pana zgody na przetwarzanie danych osobowych, przysługuje Pani/Panu prawo do cofnięcia tej zgody w dowolnym momencie, bez wpływu na zgodność z prawem przetwarzania, którego dokonano na podstawie zgody przed jej cofnięciem.

8. Dane zgromadzone w formie pisemnej są przetwarzane zgodnie z klasyfikacją wynikającą z jednolitego rzeczowego wykazu akt organów powiatu i związków międzygminnych oraz urzędów obsługujących te organy i związki na podst. rozporządzenia Prezesa Rady Ministrów z dnia 18 stycznia 2011 r. (U. Nr 14, poz. 67)

9. Pani/Pana dane osobowe będą przetwarzane w ramach dokumentacji prowadzonej przez Starostwo Powiatowe w Czarnkowie w formie papierowej i elektronicznej na podstawie przepisów prawa dotyczących archiwizacji, przez okres niezbędny do realizacji celów ich przetwarzania, lecz nie krócej niż okres wskazany w przepisach o archiwizacji. Oznacza to, że dane osobowe mogą zostać zniszczone po upływie od 5 do 50 lat lub być przetwarzane bezterminowo, zależnie od kategorii archiwalnej danej sprawy i przepisów.

10. Przysługuje Pani/Panu również prawo wniesienia skargi do organu nadzorczego - Prezesa Urzędu Ochrony Danych Osobowych, Biuro Prezesa Urzędu Ochrony Danych Osobowych Adres: Stawki 2, 00-193 Warszawa, tel. 22 531 03 00,



11. Obowiązek podania danych osobowych wynika z przepisów prawa, w szczególności dyrektywy RODO oraz ustawy o samorządzie powiatowym (U. 1998 Nr 91 poz. 578; t.j. Dz. U. z 2019 r. poz. 511, 1571).

XVI. ZAŁĄCZNIKI DO ZAPYTANIA OFERTOWEGO

1. Formularz Ofertowy – Załącznik nr 1 **/załącznik składany wraz z ofertą/**.
2. Mapa orientacyjna odcinków dróg objętych przedmiotem zamówienia publicznego – Załącznik nr 2.
3. Wykaz osób skierowanych do realizacji zamówienia – Załącznik nr 3 **/załącznik składany wraz z ofertą/**.
4. Wykaz usług wykonanych/Doświadczenie zawodowe – Załącznik nr 4 **/załącznik składany wraz z ofertą/**.
5. Projektowane postanowienia umowy – Załącznik nr 5.

Zatwierdzam:
/-/ Sławomir Kryger
Wicestarosta

Czarnków, 28.03.2022r.