

MAPA SYTUACYJNO WYSOKOŚCIOWA z uzbrojeniem podziemnym SKALA 1:500

MAPA DO CELÓW PROJEKTOWYCH

woj. pomorskie
pow. wejherowski
gmina: Szemud

GEOD. PIOTR SCHMIDT
84-200 Wejherowo, ul. Walowa 26 E/3
NIP 588-211-63-21, tel. 516-085-234

obręb: Bojano
działka: 27/156, ul. Aleksandra Majkowskiego
sekcja: 6.223.24.06(14, 3.2)

stan (S+U+W) aktualny na dzień 19.04.2024 r.
układ odniesienia 2000
poziom odniesienia EVRS 2007(EVRF2007)

Sporządził :

mgr inż. Tadeusz Rogiński
geodeta / nr upr. 6169

Dokument podpisany przez
Tadeusz Rogiński
Data: 2024.04.23 09:41:01
CIES1

ID. ZGŁOSZENIA: GD.6640.3009.2024
Wejherowo 19.04.2024 r.

Pomiar szczegółów metodą bezpośrednio
bez prawnego ustalenia granic działek.

Wszelkie trwałe obiekty budowlane
podlegają wytyczeniu przez jednostkę
wykonawczą geodezyjnego.

UWAGA

Nie wyklucza się istnienia innych
nie wykazanych na niniejszej mapie
urządzeń podziemnych, które nie były
zgłoszone do Inwentaryzacji.

mapa do celów projektowych została wykonana bez ustalenia
obciążań służebnościami gruntowymi ujawnionymi
w księgach wieczystych.

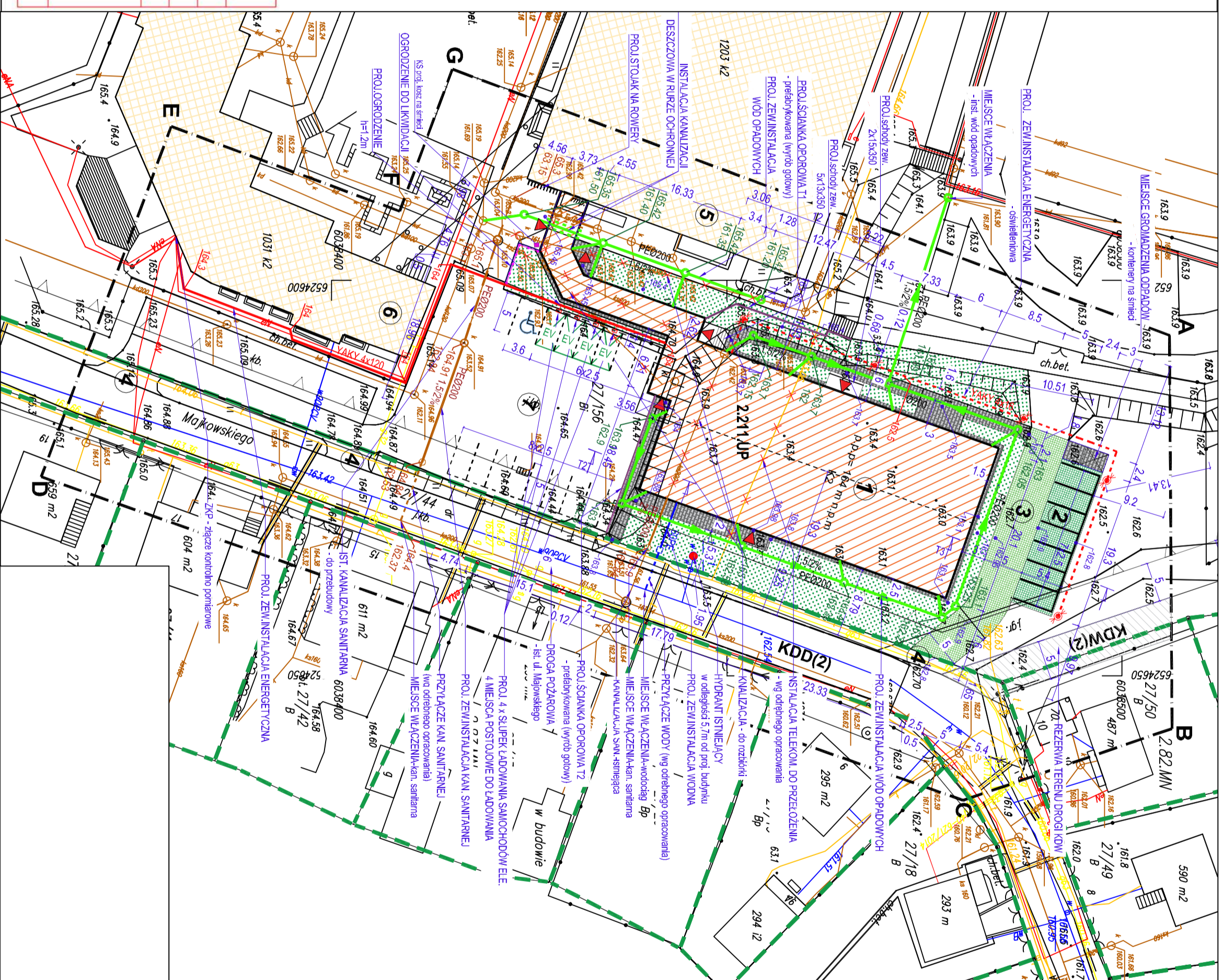
W zakresie opracowania występują następujące
projektowane sieci lub przyłącza:

- I-1122/2016



Wejherowo 19.04.2024 r.

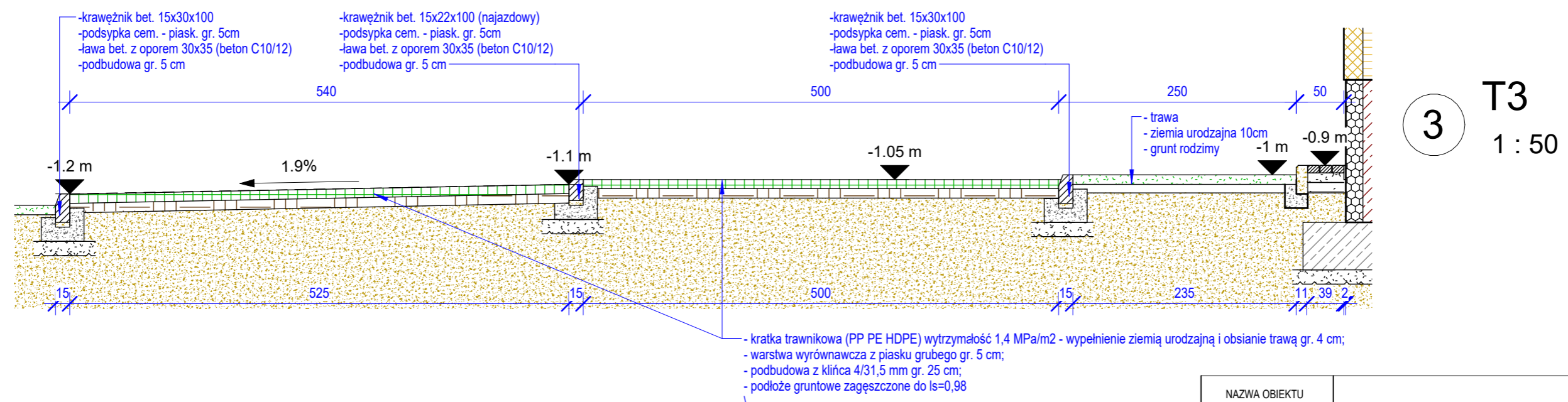
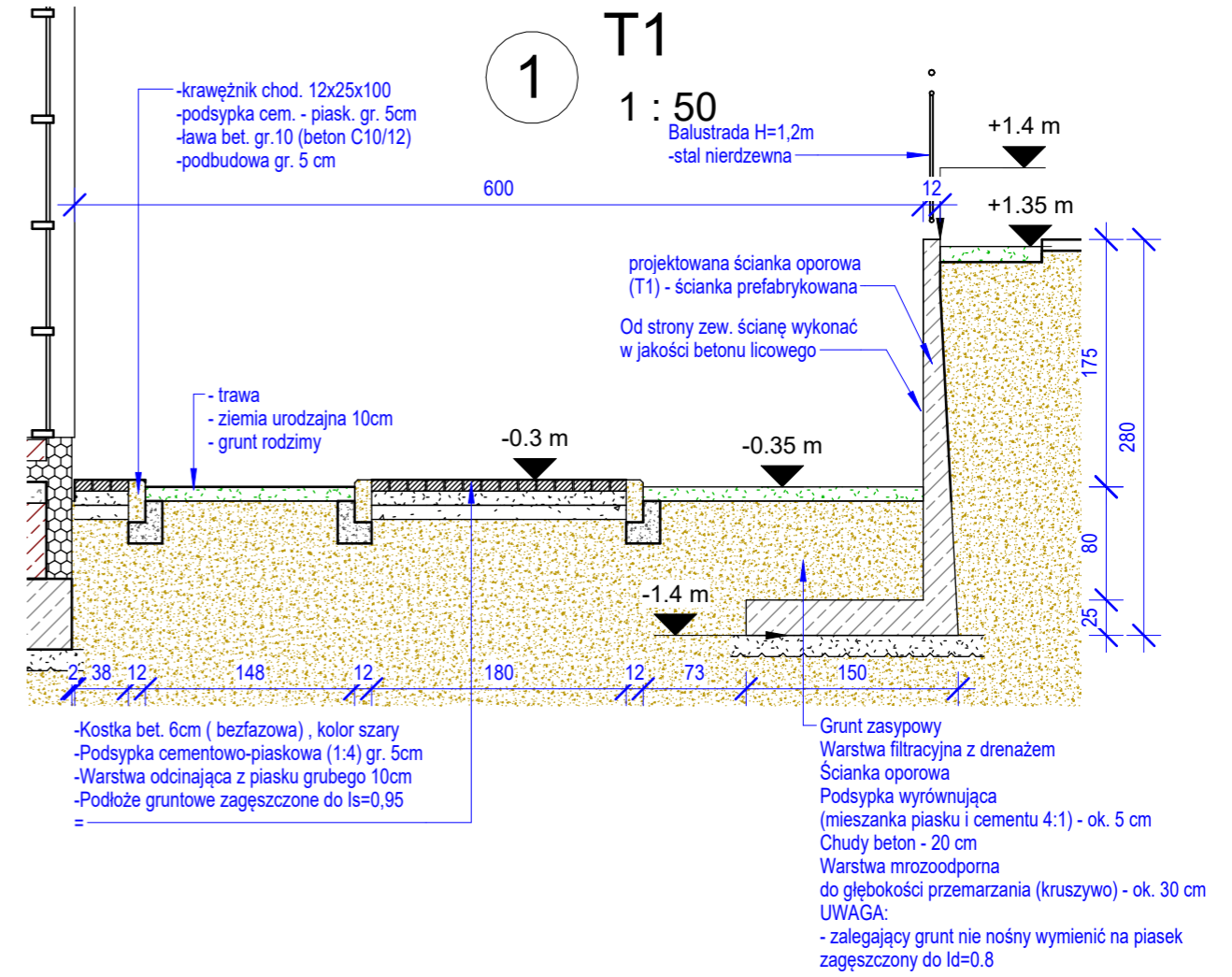
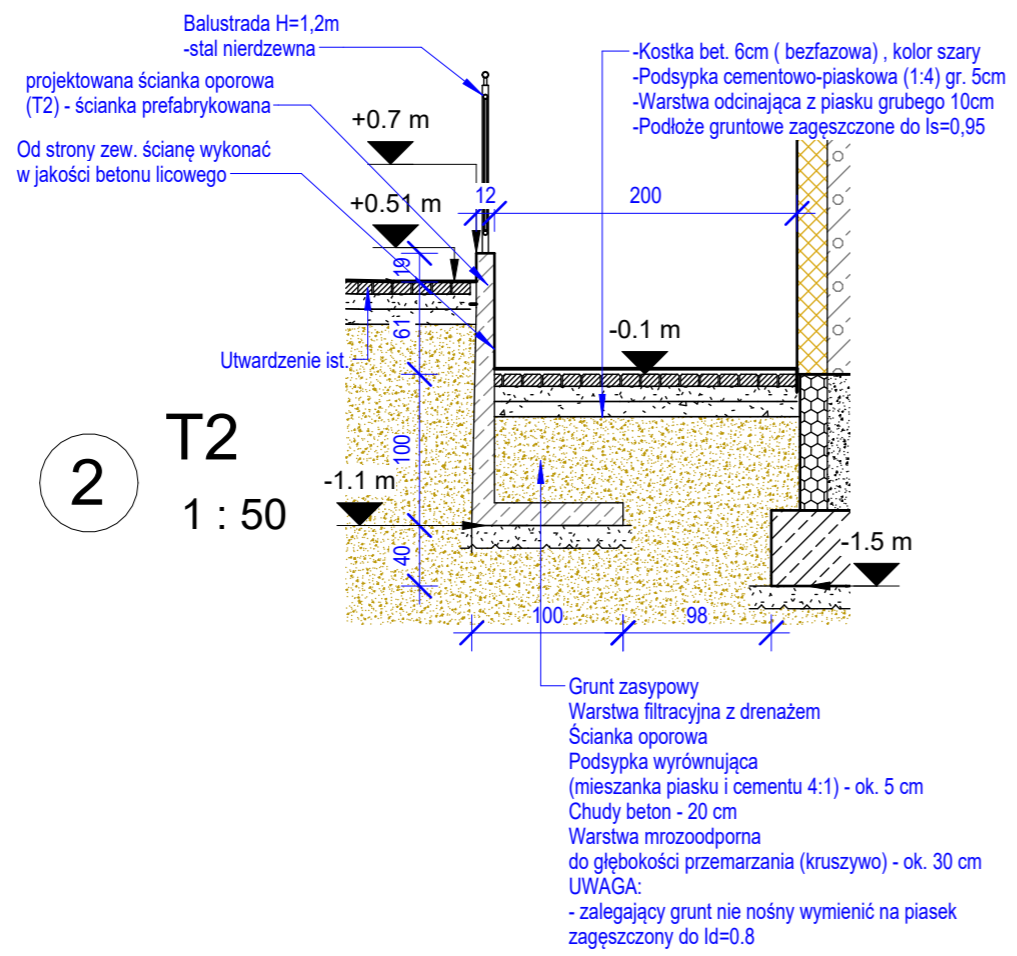
Powszechnie, za niniejszy dokument zostaję opracowany w wyniku prac geodezyjnych i inżynierskich, których rezultatem jest stan faktyczny, który jest zgodny z stanem rzeczywistym i nie stanowi odpowiedzialności za złobne fałszywego odzwierciedlenia.	
Oprac. składowy geodezyjny, który otrzymał zgłoszenie identyfikator zgłoszenia prac geodezyjnych	STARSOSTA WEJHEROWSKI GD.6640.3009.2024
Wykonawca prac geodezyjnych	GEOD. PIOTR SCHMIDT GD.6640.3009.2024/1 Z dnia 23.04.2024 r.
Wzrost daty sporządzenia dokumentu zawierającego wytycki posługujący mapą	mgr inż. Tadeusz Rogiński geodeta / nr upr. 6169
Inny / nazwisko oraz nr uprawnień zawodowych kierownika prac	Tadeusz Rogiński upr. nr 6169 Z zakresu uprawnień 1, 2, 3



- PROJEKTOWANA HALA SPORTOWA
 - PROJEKTOWANE MIEJSCA POSTOJOWE - geokrata obsiana trawą
 - PRZESTRZEŃ MANEWROWA - geokrata obsiana trawą
 - ISTNIEJĄCY WLAZD NA DZIAŁKĘ
 - BUDYNEK ISTNIEJĄCY - HALA SPORTOWA
 - BUDYNEK ISTNIEJĄCY - SZKOŁA
 - ISTNIEJĄCE MIEJSCA POSTOJOWE
- PROJEKTOWANE CHODNIKI / OPASKI
- PROJEKTOWANA KOSZKA BET 6cm
- PROJEKTOWANA ZIELEŃ (trawki)
- PROJEKTOWANE MIEJSCA DO BUDYNKU
- LP. PROJEKTOWANE LATAKIE PARKOWE - H=60m
- KS-PROJEKTOWANE KOSZE NA ŚMIECI
- PROJEKTOWANY STOLAK NA ROWERY (10 stanowisk)
- HYDRANT IST. DN80
- PROJEKTOWANE OGRODZENIE
- GRANICE DZIAŁKI
- ABCDEF - OBSZAR OPARCIOWANIA

- PROJ. ZEWNĘTRZNA INSTALACJA WODOCIĄGOWA
- PROJ. PRZYŁĄCZE WODOCIĄGOWE
- wg. odrębnego opracowania
- PROJ. ZEWNĘTRZNA INSTALACJA SANITARNA
- INSTALACJA SANITARNA do przebudowy
- PROJ. PRZYŁĄCZE INST. SANITARNEI
- wg. odrębnego opracowania
- PROJ. ZEWNĘTRZNA INSTALACJA WÓD OPADOWYCH
- PROJ. ZEWNĘTRZNA INSTALACJA ENERGETYCZNA - oświetlenia
- PROJ. ZEWNĘTRZNA INSTALACJA ENERGETYCZNA

NAZWA OBIEKTU BUDOWLANEGO	
BUDOWA HALI SPORTOWEJ Z ZAGOSPODAROWANIEM TERENU ORAZ URZĄDZENIAMI BUDOWLANYMI W GODZISZEWIE	
PROJEKT ZAGOSPODAROWANIA	
TYTUŁ RYSUNKU	mgr inż. arch. Marcin Synowiec
MIE. INŻYNIERSTWA PROJEKTANTA/ARCH.	ZOS/LOK2012
MIE. INŻYNIERSTWA PROJEKTANTA/ARCH.	mgr inż. arch. Tadeusz Tyka
NADZORCA WYKONANIEM PRAC PROJEKTANTA/ARCH.	Nr upr.: NN434567481
PROJEKTANT	dr inż. Adam Kujalski
TŁUMACZ PRAC	ZAP022/PIWOS/10
MIE. INŻYNIERSTWA PROJEKTANTA/ARCH.	mgr inż. Agnieszka Chojacka
MIE. INŻYNIERSTWA PROJEKTANTA/ARCH.	ZAP022/PIWOS/10
MIE. INŻYNIERSTWA PROJEKTANTA/ARCH.	mgr inż. Radosław Sadowski
MIE. INŻYNIERSTWA PROJEKTANTA/ARCH.	ZAP0142/PIWOC/E13
MIE. INŻYNIERSTWA PROJEKTANTA/ARCH.	mgr inż. Piotr Markowski
MIE. INŻYNIERSTWA PROJEKTANTA/ARCH.	ZAP0218/PROCE/11
OPRACOWAŁ	inż. Dawid Mołdzyk
M. n/s.	Skała 1 : 500
DATA OPRACOWANIA	10.05.2024
Sr.	

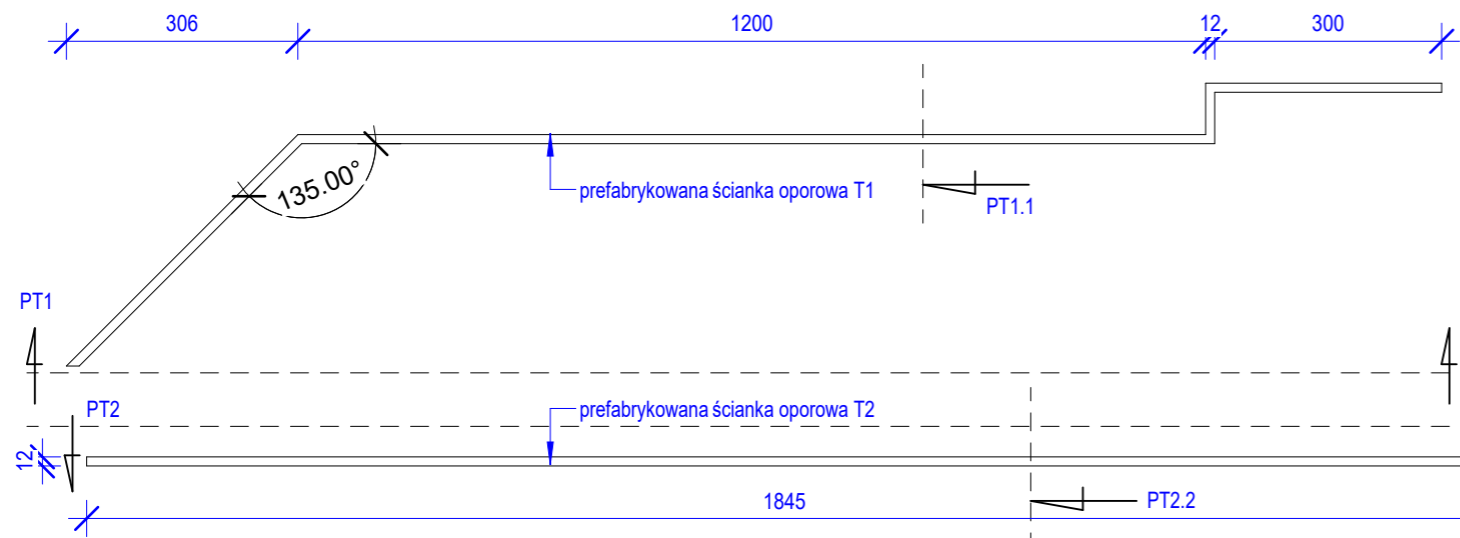


NAZWA OBIEKTU BUDOWLANEGO	HALA SPORTOWA PRZY SP. W BOJANIE		
TYTUŁ RYSUNKU	PRZEKROJE TERENOWE		
IMIĘ I NAZWISKO PROJEKTANTA ARCH.	mgr inż. arch. Marcin Synowiec		
NUMER UPRAWNIEN BUDOWLANICH	20/SLOKK/2012		
IMIĘ I NAZWISKO SPRAWDZAJĄCEGO. ARCH.	mgr inż. arch. Tadeusz Tylka		
NUMER UPRAWNIEN BUDOWLANICH	NN-8345/474/81		
OPRACOWAŁ	inż. Dawid Młodrzyk		
Nr rys.	AT-2	Skala: 1 : 50	DATA SPORZĄDZENIA RYS. 10.05.2024
			Str.

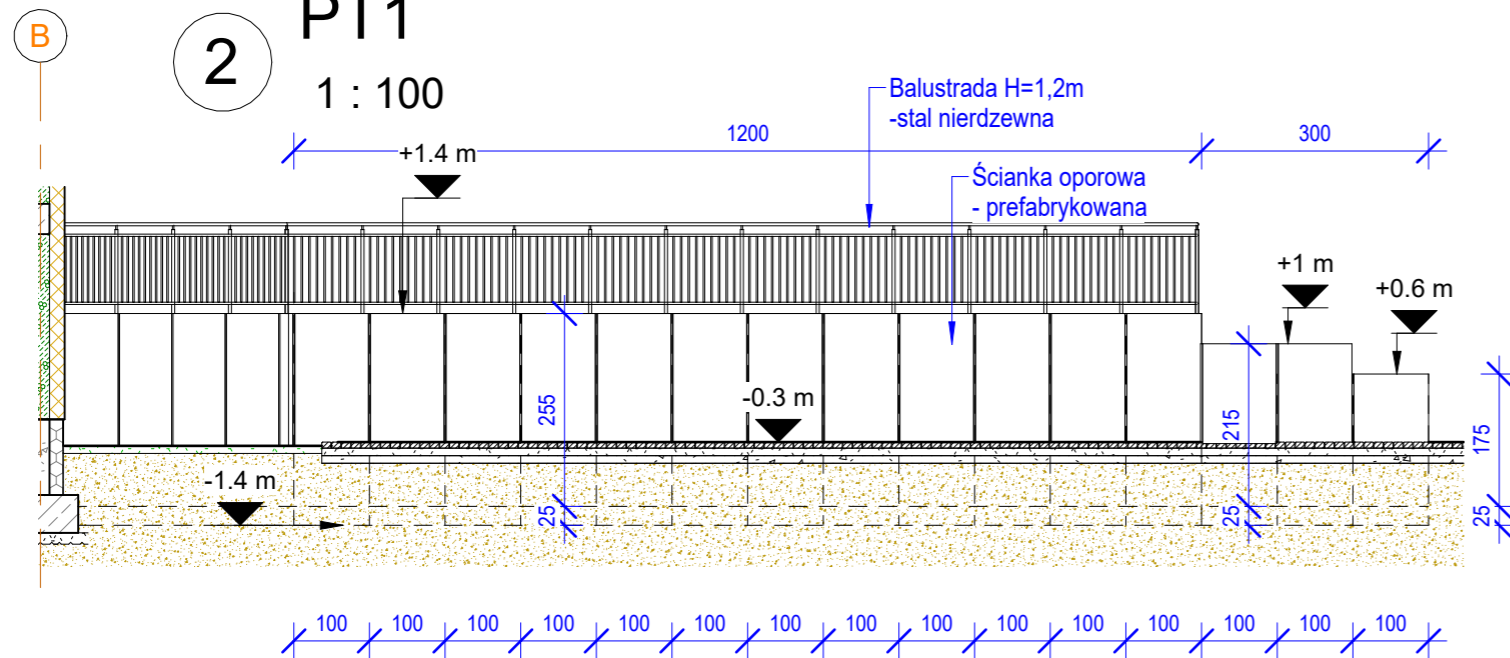
ŚCIANKI OPOROWE RZUT

1

1 : 100



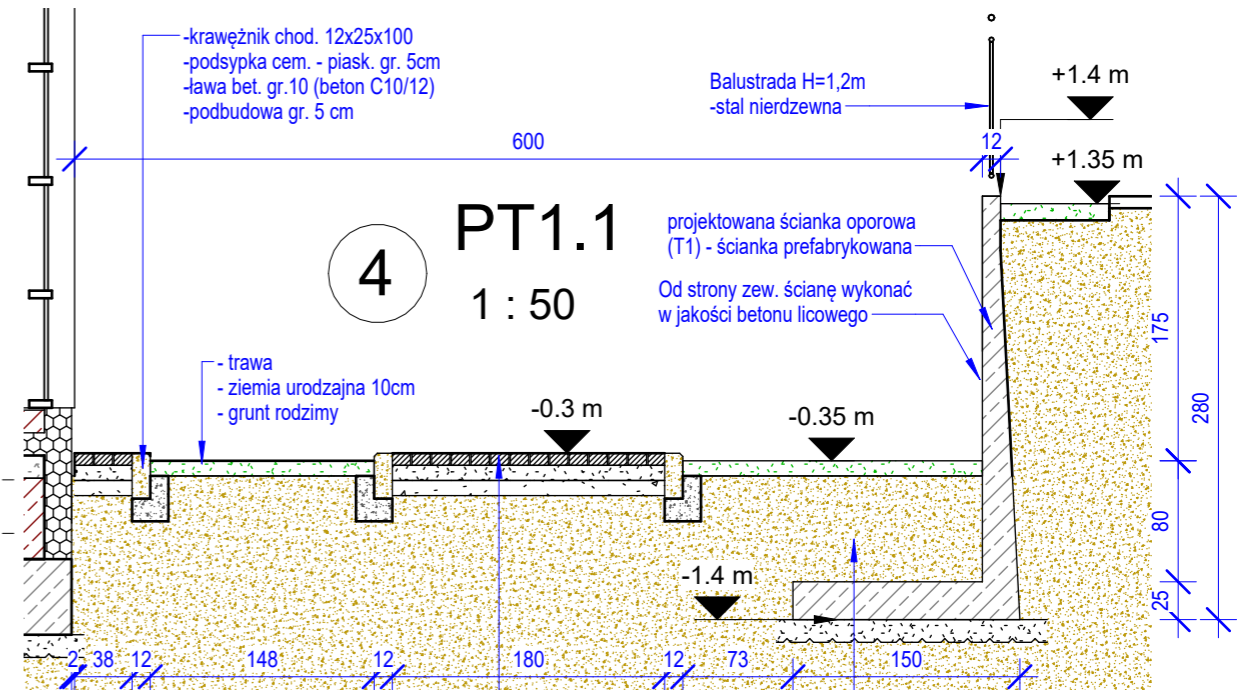
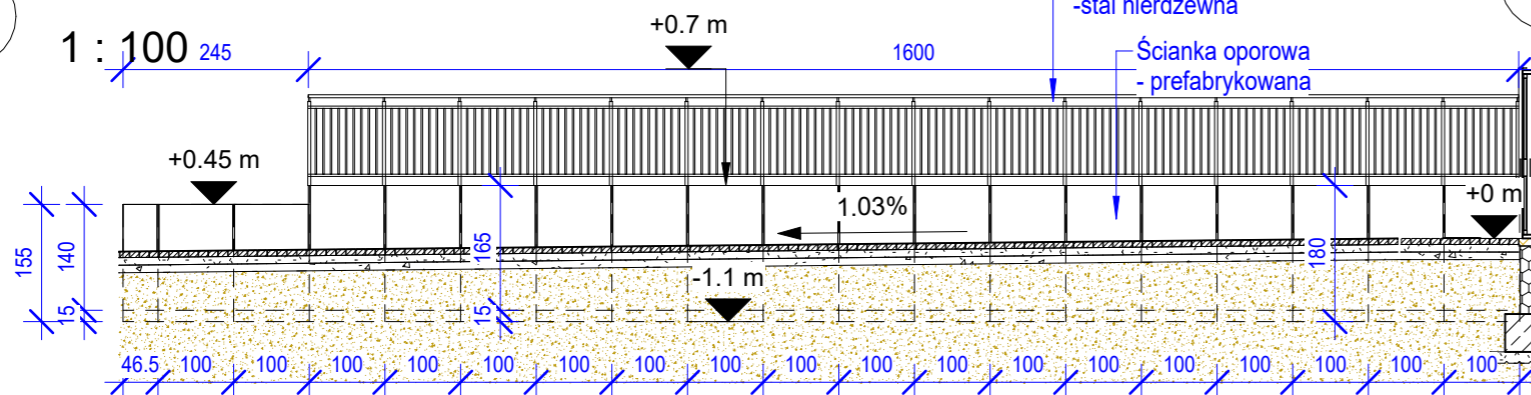
2 PT1
1 : 100



3

PT2

1 : 100



4 PT1.1
1 : 50

- krawężnik chod. 12x25x100
- podsypka cem. - piask. gr. 5cm
- ława bet. gr. 10 (beton C10/12)
- podbudowa gr. 5 cm

Balustrada H=1,2m
-stal nierdzewna

+1.4 m

+1.35 m

projektowana ścianka oporowa
(T1) - ścianka prefabrykowana

Od strony zew. ścianę wykonać
w jakości betonu licowego

- trawa
- ziemia urodzajna 10cm
- grunt rodzimy

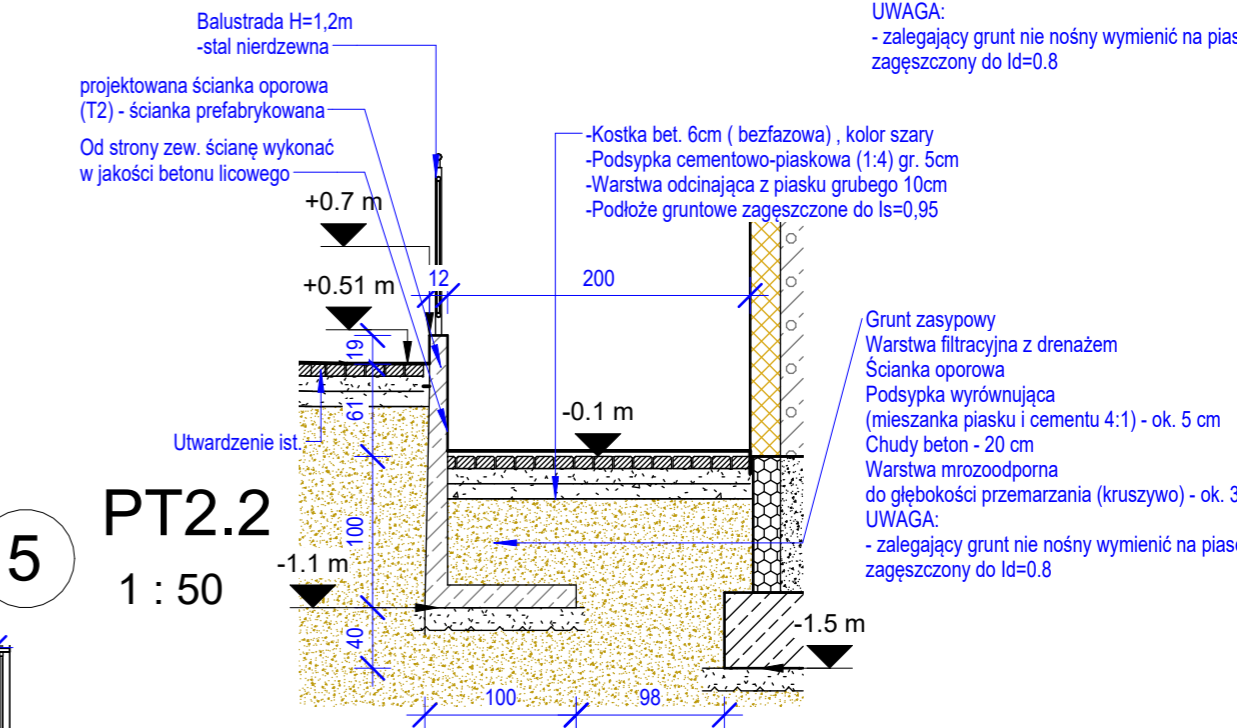
-0.3 m

-0.35 m

-1.4 m

- Kostka bet. 6cm (bezfazowa) , kolor szary
- Podsypka cementowo-piaskowa (1:4) gr. 5cm
- Warstwa odcinająca z piasku grubego 10cm
- Podłoże gruntowe zagęszczone do $I_s=0,95$

- Grunt zasypowy
- Warstwa filtracyjna z drenażem
- Ścianka oporowa
- Podsypka wyrównująca (mieszanka piasku i cementu 4:1) - ok. 5 cm
- Chudy beton - 20 cm
- Warstwa mrozoodporna do głębokości przemarzania (kruszywo) - ok. 30 cm
- UWAGA:
- zalegający grunt nie nośny wymienić na piasek zagęszczony do $I_d=0,8$



5

PT2.2

1 : 50

Balustrada H=1,2m
-stal nierdzewna

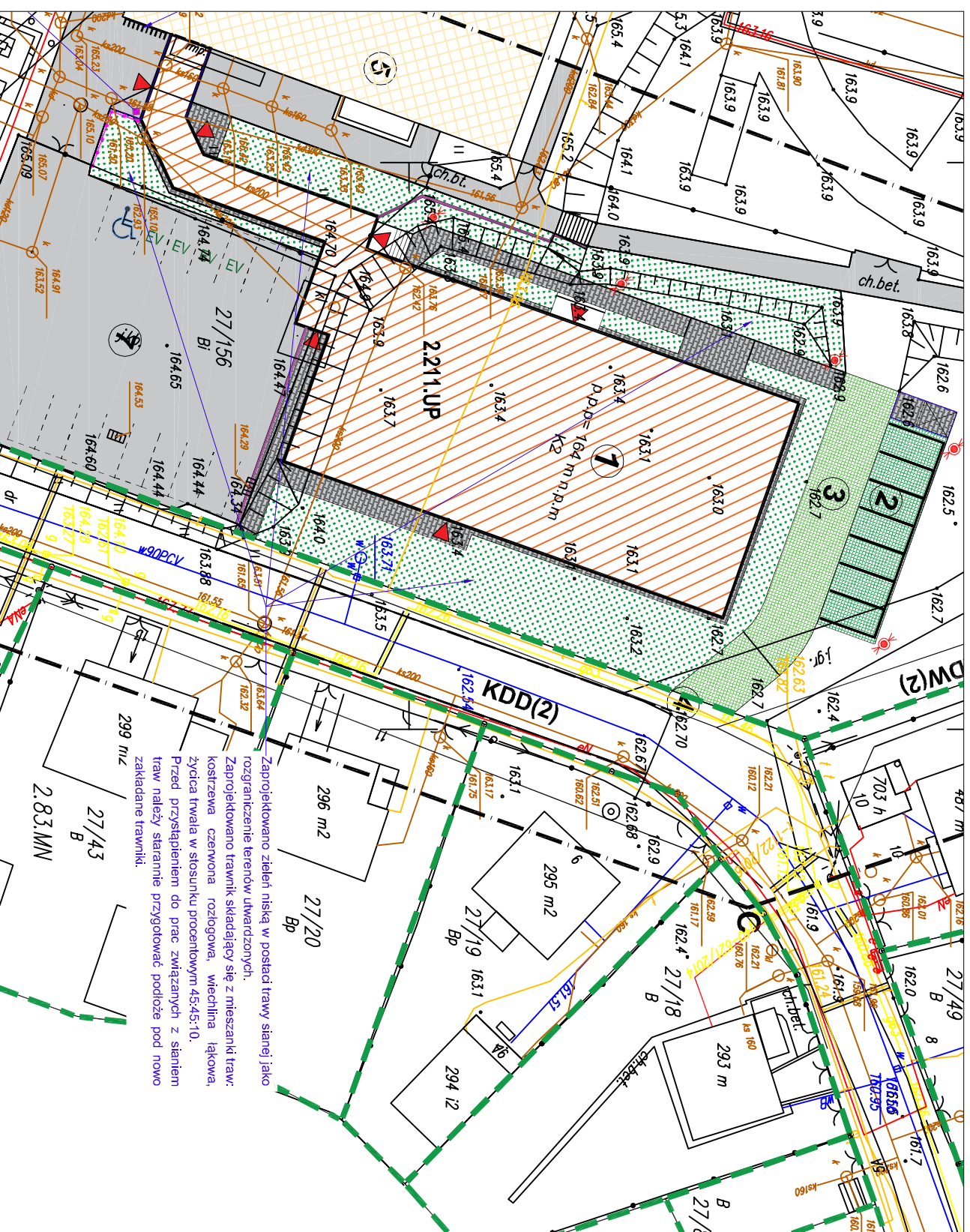
projektowana ścianka oporowa
(T2) - ścianka prefabrykowana

Od strony zew. ścianę wykonać
w jakości betonu licowego

- Kostka bet. 6cm (bezfazowa) , kolor szary
- Podsypka cementowo-piaskowa (1:4) gr. 5cm
- Warstwa odcinająca z piasku grubego 10cm
- Podłoże gruntowe zagęszczone do $I_s=0,95$

- Grunt zasypowy
- Warstwa filtracyjna z drenażem
- Ścianka oporowa
- Podsypka wyrównująca (mieszanka piasku i cementu 4:1) - ok. 5 cm
- Chudy beton - 20 cm
- Warstwa mrozoodporna do głębokości przemarzania (kruszywo) - ok. 30 cm
- UWAGA:
- zalegający grunt nie nośny wymienić na piasek zagęszczony do $I_d=0,8$

NAZWA OBIEKTU BUDOWLANEGO	HALA SPORTOWA PRZY SP. W BOJANIE				
TYTUŁ RYSUNKU	ŚCIANKI OPOROWE				
IMIĘ I NAZWISKO PROJ. KONSTRUKCJI	inż. Małgorzata Skwierawska				
NUMER UPRAWNIEN BUDOWLANICH	A/PNB/8300/88/80				
IMIĘ I NAZWISKO SPRAWDZ. KONSTRUKCJI	inż. Halina Zbijowska				
NUMER UPRAWNIEN BUDOWLANICH	A/PNB/8300/124/80				
OPRACOWAŁ	inż. Dawid Młodrzyk				
Nr rys.	AT-3	Skala: Jak zaznaczono	DATA SPORZĄDZENIA RYS.	10.05.2024	Str.



Zaprojektowano zieleni niską w postaci trawy sianej jako ograniczenie terenów utwardzonych.
 Zaprojektowano trawnik składający się z mieszanki traw: kostrzewa czerwona rozłogowa, wiechlina jętkowa, żylica twarda w stosunku procentowym 45:45:10.
 Przed przystąpieniem do prac związanych z stanieniem traw należy starannie przygotować podłoże pod nowo zakładane trawniki.

1. PROJEKTOWANA HALA SPORTOWA

2. PROJEKTOWANE MIEJSCA POSTOJOWE
- geokrata obita trawą

3. PRZESTRZEŃ MANEWROWA
- geokrata obita trawą

4. ISTNIEJĄCY WJAZD NA DZIAŁKĘ

5. BUDYNEK ISTNIEJĄCY - HALA SPORTOWA

6. BUDYNEK ISTNIEJĄCY - SZKOŁA

7. ISTNIEJĄCE MIEJSCA POSTOJOWE

PROJEKTOWANE CHODNIKI (opaski)
- kostka bet. 6cm

PROJEKTOWANA ZIELEŃ (trawnik)

PROJEKTOWANE WEJŚCIA DO BUDYNKU
Lp. PROJEKTOWANE LATARNIE PARKOWE - H=6m
KS-PROJEKTOWANE KOSZE NA ŚMIECI
PROJEKTOWANY STOJAK NA ROWERY (10 stanowisk)

PROJEKTOWANE OGRODZENIE

GRANICE DZIAŁKI
ABCDEF - OBSZAR OPRACOWANIA

UTWARDZENIA ISTNIĄCE

NAZWA OBIEKTU BUDOWLANEGO
**BUDOWA HALI SPORTOWEJ Z ZAGOSPODAROWANIEM TERENU
ORAZ URZĄDZENIAMI BUDOWLANymi W GODZISZEWIE**

TYTUŁ RYSUNKU
**PROJEKT ZIELENI, MAŁEJ
ARCHITEKTURY**

IMIĘ NAZWIŚKO PROJEKTANTA, ARCH. BUDOWLANICH	mgr inż. arch. Marcin Synowiec
NUMER UPRAWIENI BUDOWLANICH	20/SLOKK2012
IMIĘ NAZWIŚKO PROJEKTANTA, SPRAW. ARCH. BUDOWLANICH	mgr inż. arch. Tadeusz Tyjka
NUMER UPRAWIENI BUDOWLANICH	Nr upr.: NN-8345/474/81
OPRACOWAŁ	inż. Dawid Molitryk
Nr rys.	A-1
Skala	1 : 500
DATA SPORZĄDZENIA RYS.	10.05.2024
Str.	