

TR Projektowanie, Nadzór, Wykonawstwo Maciej Rybarczyk
77-100 Bytów, ul. Bursztynowa 14

Przebudowa ulicy Ku Słońcu w Trzebielinie
na dz. nr 109, 150/1 obr. Trzebielino

PLAN SYTUACYJNY




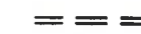
projektował:
mgr inż. Maciej Rybarczyk
upr. bud. do proj. bez ograniczeń
w specj. drog. nr POM/140/POOD/05

skala:
1:500

listopad 2022

nr rys.
1.2

LEGENDA:

-  - nawierzchnia z płyt żelbetowych JOMB
-  - nawierzchnia z kruszywa łamanego
-  - opomik betonowy wtopiony 12x25cm
-  - rura osłonowa dwudzielna śr. 75mm

W4

PLK	0+191,31
R	200
B	0,13
T	7,17
L	14,34
α	4,109°
KŁK	0+205,65

W5

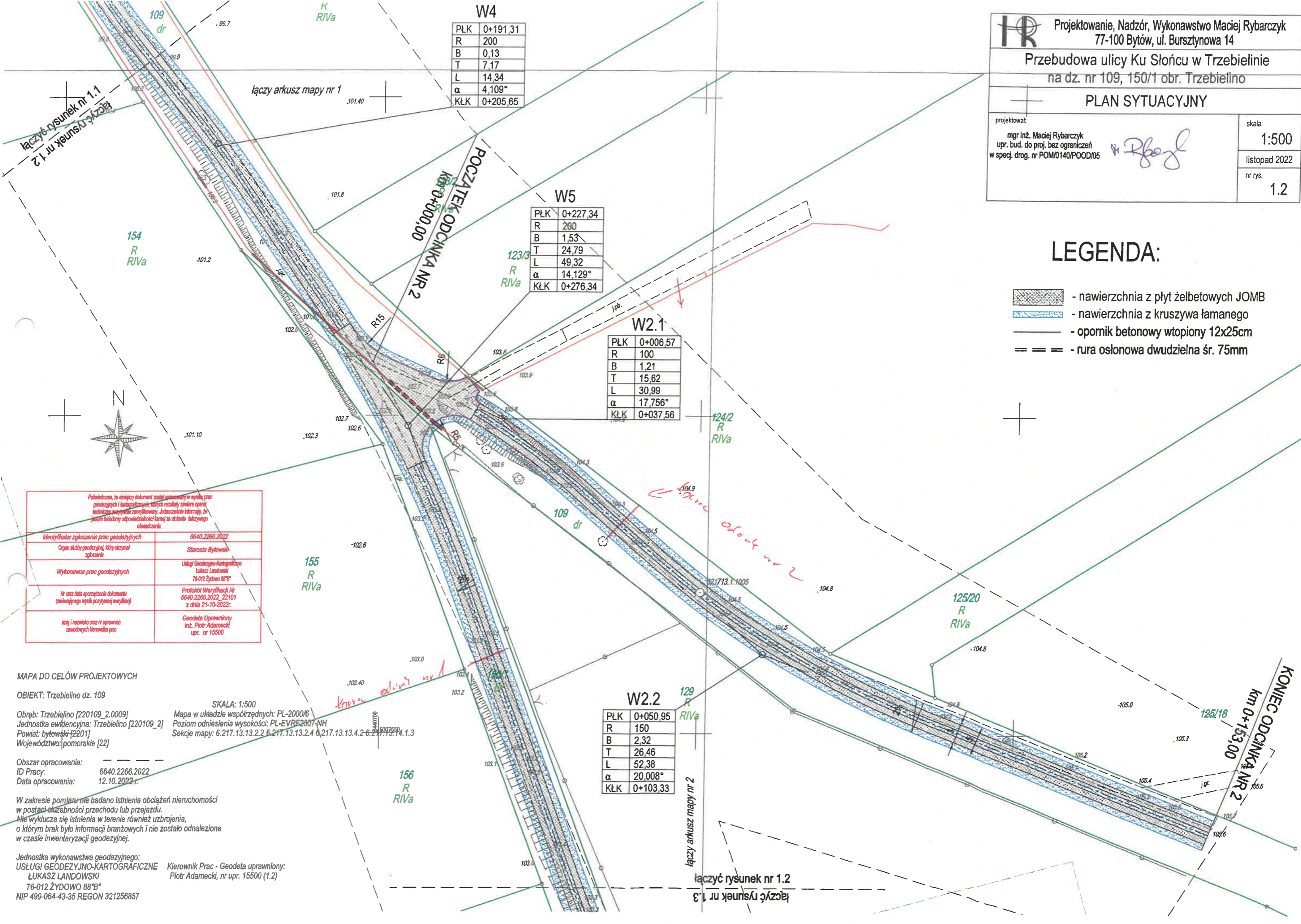
PLK	0+227,34
R	260
B	1,53
T	24,79
L	49,32
α	14,129°
KŁK	0+276,34

W2.1

PLK	0+006,57
R	100
B	1,21
T	15,62
L	30,99
α	17,756°
KŁK	0+037,56

W2.2

PLK	0+050,95
R	150
B	2,32
T	26,46
L	52,38
α	20,008°
KŁK	0+103,33



Pobieżdzam, że niniejszy dokument został sporządzony w wyniku prac geodezyjnych i kartograficznych, których rezultaty zawiera operat techniczny powyższej zawyżki. Jednocześnie informuję, że jestem świadomy odpowiedzialności karnej za złożenie fałszywego oświadczenia.	
Identyfikator zgłoszenia prac geodezyjnych	6640.2266.2022
Organ służby geodezyjnej, który otrzymał zgłoszenie	Starosta Bytowski
Wykonawca prac geodezyjnych	Usługi Geodezyjno-Kartograficzne Łukasz Landowski 76-012 Żydowo 88°B
Nr oraz data sporządzenia dokumentu zawierającego wyniki pozycyjnej weryfikacji	Protokół Weryfikacji Nr 6640.2266.2022.22101 z dnia 21-10-2022r.
Imię i nazwisko oraz nr uprawnień zawodowych kierownika prac	Geodeta Uprawniony inż. Piotr Adamecki upr. nr 15500

MAPA DO CELÓW PROJEKTOWYCH

OBIEKT: Trzebielino dz. 109

SKALA: 1:500

Obręb: Trzebielino [220109_2.0009]
Jednostka ewidencyjna: Trzebielino [220109_2]
Powiat: bytowski [2201]
Województwo: pomorskie [22]

Mapa w układzie współrzędnych: PL-2000/6
Poziom odniesienia wysokości: PL-EVRF2007-NH
Sekcje mapy: 6.217.13.13.2.2 6.217.13.13.2.4 6.217.13.13.4.2 6.217.13.13.14.1.3

Obszar opracowania:
ID Pracy: 6640.2266.2022
Data opracowania: 12.10.2022r.

W zakresie pomiaru nie badano istnienia obciążeń nieruchomości w postaci służebności przechodu lub przejazdu.
Nie wyklucza się istnienia w terenie również uzbrojenia, o którym brak było informacji branżowych i nie zostało odnalezione w czasie inwentaryzacji geodezyjnej.

Jednostka wykonawstwa geodezyjnego:
USŁUGI GEODEZYJNO-KARTOGRAFICZNE
ŁUKASZ LANDOWSKI
76-012 ŻYDOWO 88°B
NIP 499-064-43-35 REGON 321256857

Kierownik Prac - Geodeta uprawniony:
Piotr Adamecki, nr upr. 15500 (1.2)

łączyć rysunek nr 1.2

łączyć rysunek nr 1.3