

**MAPA SYTUACYJNO-WYSOKOŚCIOWA
DO CELÓW PROJEKTOWYCH**

terenu położonego: **ul. Belwederska**
SKALA: 1:500 SEKCJA: 14.53.01

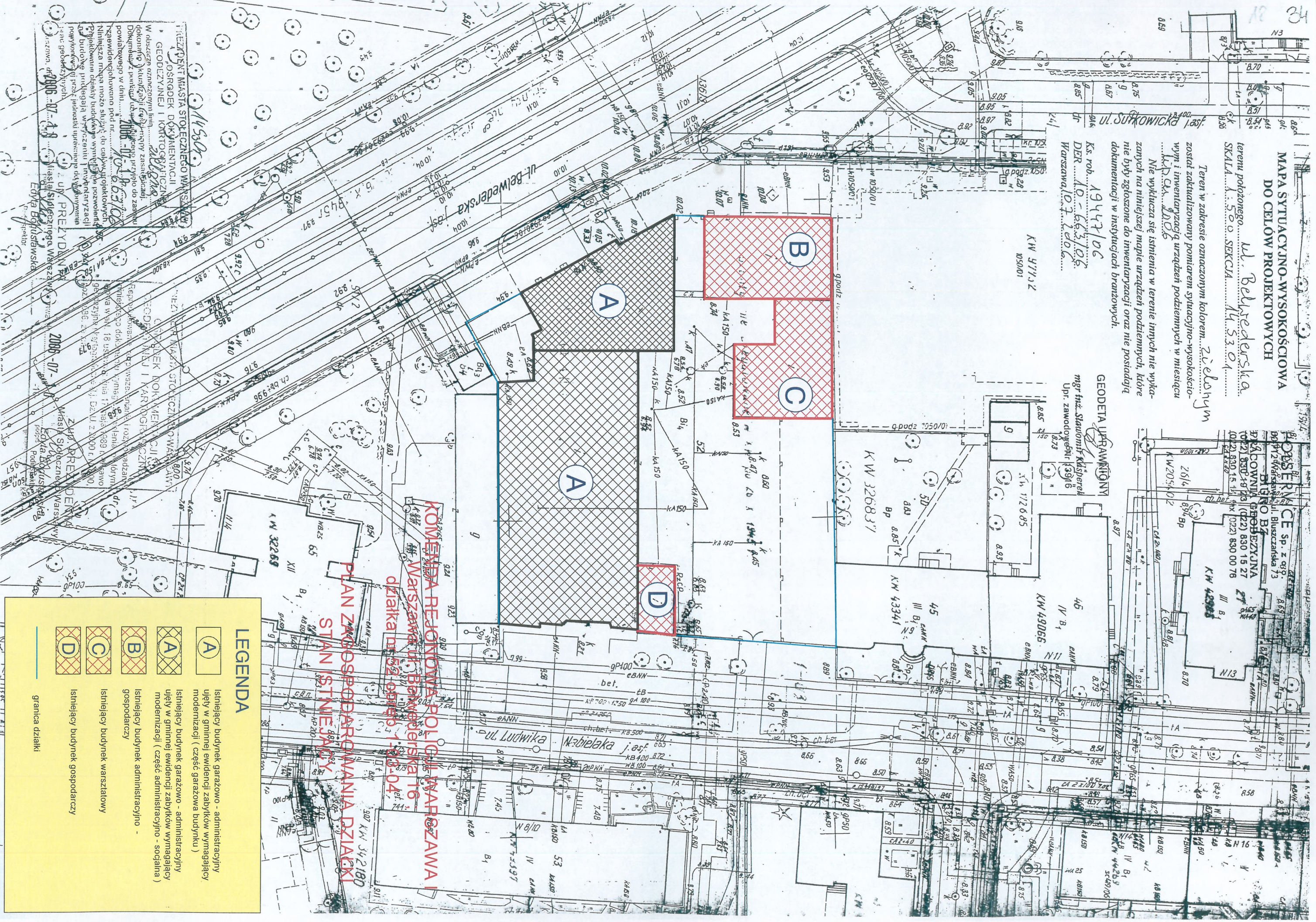
Teren w zakresie oznaczonym kolorem: **Zielonym**
został zakwalifikowany pomiarem sytuacyjno-wysokościowym i inwentaryzacją urządzeń podziemnych w miejscu

W.P.C.A. 20.06
Nie wyklucza się istnienia w terenie innych nie wykazanych na niniejszej mapie urządzeń podziemnych, które nie były zgłoszone do inwentaryzacji oraz nie posiadają dokumentacji w instytucjach branżowych.

Ks. rob. 19447/06
DER. 10-663/06
Warszawa, 10.1.2006

GEODETA UPRAWNIENY

mgr inż. Stanisław Kasperk
Upr. zawodowy 13916









KOMENDA REJONOWA POLICJI WARSZAWA I

Warszawa, ul. Belwederska 16
działka nr 52 ogonek 1-33-04

**PLAN ZAGOSPODAROWANIA DZIAŁKI
STAN ISTNIEJĄCY**

LEGENDA

-  Istniejący budynek garażowo - administracyjny ujęty w gminnej ewidencji zabudków wymagający modernizacji (część garażowa budynku)
-  Istniejący budynek garażowo - administracyjny ujęty w gminnej ewidencji zabudków wymagający modernizacji (część administracyjno - socjalna)
-  Istniejący budynek administracyjno - gospodarczy
-  Istniejący budynek warsztatowy
-  Istniejący budynek gospodarczy
-  granica działki