Chodnik północ
Skala 1:200/500
0+109.693
LP 44

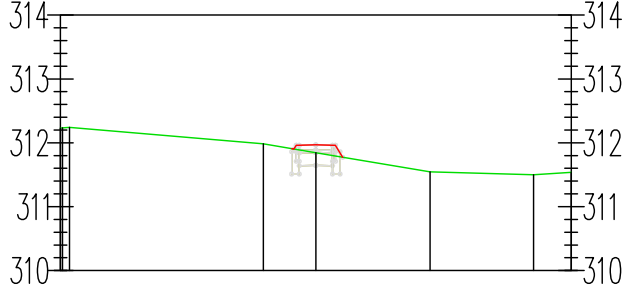
314
313
312
311
310
314
313
312
311
310

Odsunięcia od osi	-10.00	-0.95	0.00	1.05	10.00
Rzędne drogi		311.91	311.97	311.77	
Rzędne terenu	312.23	311.91	311.84	311.77	311.54
Różnica rzędnych		0.001	0.12	0.000	

TYTUŁ OPRACOWANIA
Wykonanie kompletnej wielobranżowej dokumentacji projektowej zagospodarowania terenów przy zbiornikach wodnych w msc. Kaniów, Umer, Zachełmie - Etap I

Zadanie
1

TYTUŁ PROJEKTU
ZAGOSPODAROWANIE TERENU PRZY ZBIORNIKU WODNYM KANIÓW, GMINA ZAGNAŃSK

Cz.2

INWESTOR
Gmina Zagnańsk
ul. Spacerowa 8
26-050 Zagnańsk

WYKONAWCA OPRACOWANIA
P.P.W. BIOPROJEKT Sp. z o.o.
AL. ARMII KRAJOWEJ 22B/9
97-300 PIOTRKÓW TRYBUNALSKI

ADRES DO KORESPONDENCJI:
97-300 Piotrków Tryb.
ul. Armii Krajowej 22b/9
(044) 737-09-10
biuro@bioprojekt.pl
www.bioprojekt.pl

NR KONTRAKTU: -
NR UMOWY:
DATA UMOWY:

ZESPÓŁ AUTORSKI

	IMIĘ I NAZWISKO	NR UPRAWNIEŃ	PODPIS:
PROJEKTANT	MGR INŻ. GRZEGORZ JAŚKI	LOD/1653/PWOS/11 LOD/2174/ZHOK/13	
PROJEKTANT	MGR INŻ. KATARZYNA KLESZCZ	LOD/2923/PWBS/16	
SPRAWDZAJĄCY	MGR INŻ. MACIEJ JAŚKI	LOD/2955/PWBS/16	

FAZA
PROJEKT BUDOWLANO-WYKONAWCZY

OZNACZENIE FAZY
PB

TYTUŁ RYSUNKU
PRZEKROJE REMONT ŚCIEŻKI

OZNACZENIE RYSUNKU SZCZEGÓŁOWE
PZT

SKALA
-

DATA
2021.04

NR RYSUNKU
PB-D-04

REWIZJA
PZT

Chodnik północ
Skala 1:200/500
0+063.402
LP 37

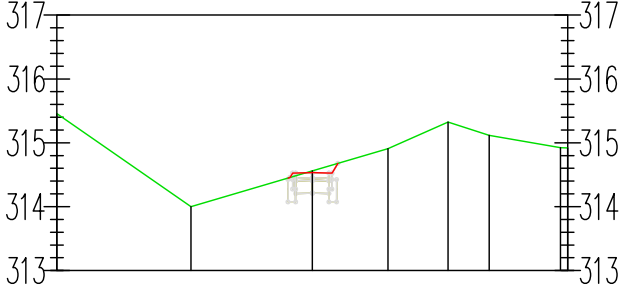
317
316
315
314
313
317
316
315
314
313

Odsunięcia od osi	-10.00	-0.95	0.00	1.00	10.00
Rzędne drogi		314.45	314.53	314.68	
Rzędne terenu	315.46	314.45	314.56	314.68	314.92
Różnica rzędnych		0.000	-0.029	0.000	

Chodnik północ
Skala 1:200/500
0+026.449
LP 33

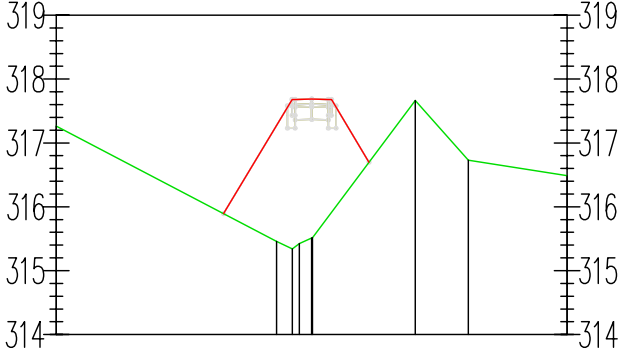
319
318
317
316
315
314
319
318
317
316
315
314

Odsunięcia od osi	-10.00	-3.45	0.00	2.24	10.00
Rzędne drogi		315.89	317.69	316.70	
Rzędne terenu	317.26	315.89	315.51	316.70	316.49
Różnica rzędnych		0.000	2.18	0.000	

Chodnik północ
Skala 1:200/500
0+108.673
LP 43

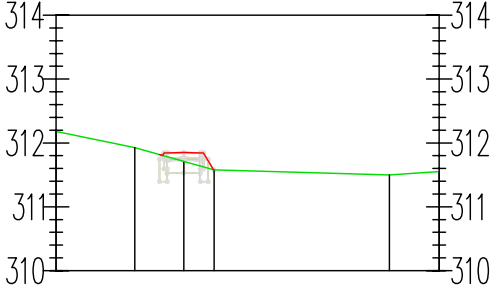
314
313
312
311
310
314
313
312
311
310

Odsunięcia od osi	-5.00	-0.95	0.00	1.17	10.00
Rzędne drogi		311.82	311.85	311.58	
Rzędne terenu	312.18	311.82	311.71	311.58	311.55
Różnica rzędnych		0.000	0.14	0.000	

Chodnik północ
Skala 1:200/500
0+062.594
LP 36

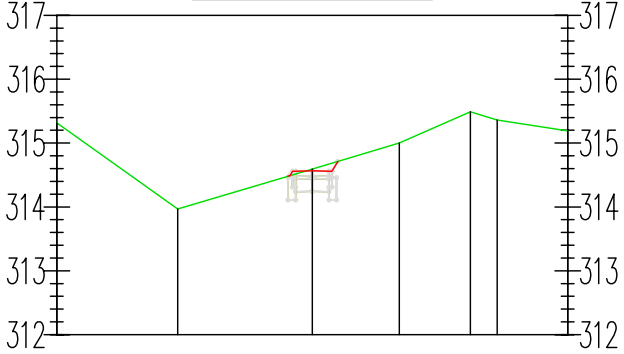
317
316
315
314
313
312
317
316
315
314
313
312

Odsunięcia od osi	-10.00	-0.95	0.00	1.00	10.00
Rzędne drogi		314.48	314.56	314.71	
Rzędne terenu	315.31	314.48	314.59	314.71	315.19
Różnica rzędnych		0.000	-0.029	0.000	

Chodnik północ
Skala 1:200/500
0+021.658
LP 32

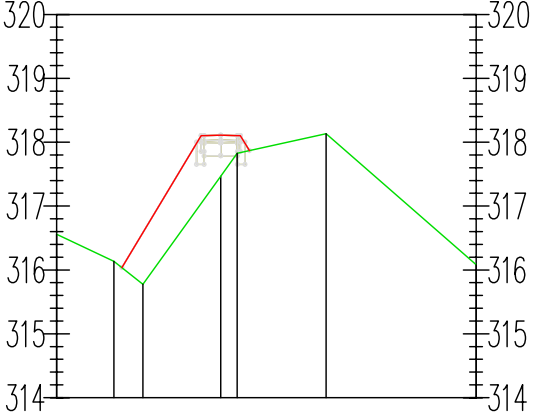
320
319
318
317
316
315
314
320
319
318
317
316
315
314

Odsunięcia od osi	-6.42	-3.87	0.00	1.12	10.00
Rzędne drogi		316.04	318.11	317.87	
Rzędne terenu	316.56	316.04	317.47	317.87	316.08
Różnica rzędnych		0.000	0.64	0.000	

Chodnik północ
Skala 1:200/500
0+096.500
LP 41

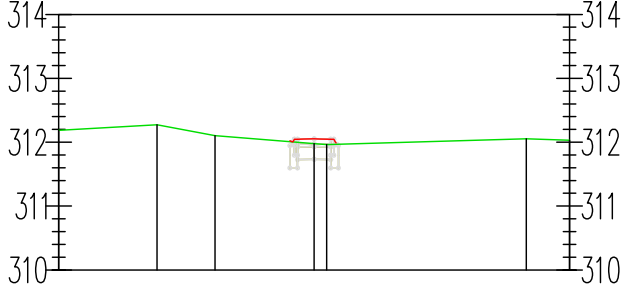
314
313
312
311
310
314
313
312
311
310

Odsunięcia od osi	-10.00	-0.95	0.00	0.86	10.00
Rzędne drogi		312.02	312.05	311.99	
Rzędne terenu	312.19	312.01	311.98	311.97	312.03
Różnica rzędnych		0.014	0.075	0.021	

Chodnik północ
Skala 1:200/500
0+061.787
LP 35

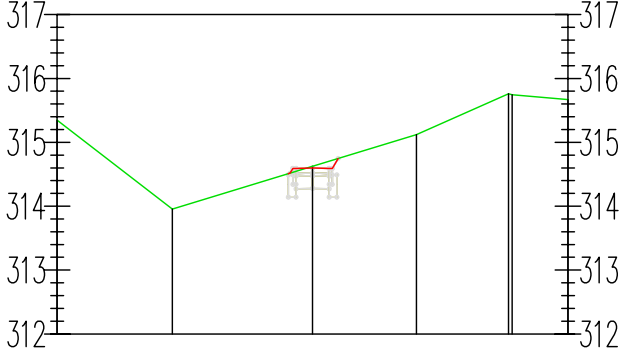
317
316
315
314
313
312
317
316
315
314
313
312

Odsunięcia od osi	-10.00	−0.95	0.00	1.00	10.00
Rzędne drogi		314.51	314.60	314.75	
Rzędne terenu	315.35	314.51	314.62	314.75	315.67
Różnica rzędnych		0.000	−0.03	0.000	

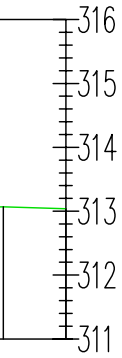
316
315
314
313
312
311

10.00	
	313.04

Chodnik północ
Skala 1:200/500
0+017.280
LP 30

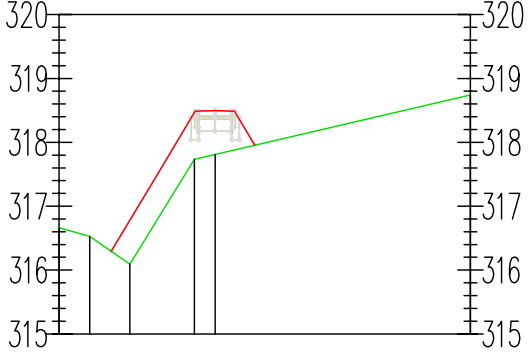
320
319
318
317
316
315
320
319
318
317
316
315

Odsunięcia od osi	-6.11	-4.07	-2.11	0.00	1.56	10.00
Rzędne drogi		316.30	317.59	318.50	317.96	
Rzędne terenu	316.66	316.30	316.89	317.81	317.96	318.74
Różnica rzędnych		0.000	0.702	0.68	0.000	

Chodnik północ
Skala 1:200/500
0+075.000
LP 38

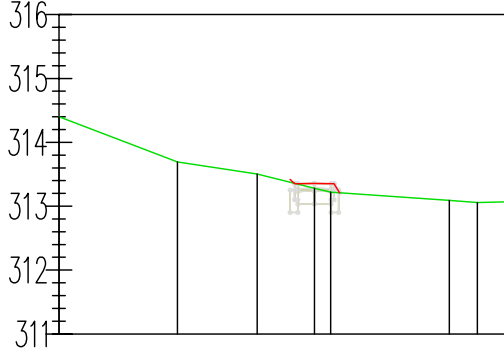
316
315
314
313
312
311

Odsunięcia od osi	-10.00	−0.95	0.00	0.98
Rzędne drogi		313.42	313.36	313.21
Rzędne terenu	314.40	313.38	313.28	313.21
Różnica rzędnych		0.043	0.076	0.000

Chodnik północ
Skala 1:200/500
0+050.000
LP 34

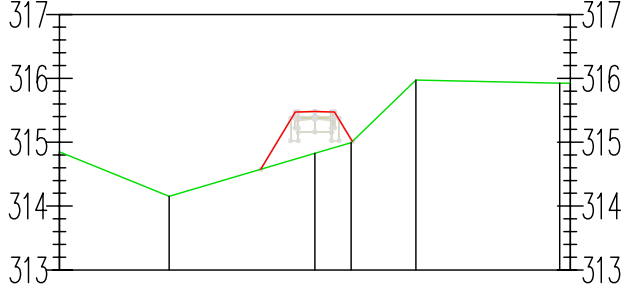
317
316
315
314
313
317
316
315
314
313

Odsunięcia od osi	-10.00	-2.12	0.00	1.47	10.00
Rzędne drogi		314.58	315.48	315.01	
Rzędne terenu	314.85	314.58	314.83	315.01	315.92
Różnica rzędnych		0.000	0.655	0.000	

Chodnik północ
Skala 1:200/500
0+010.000
LP 29

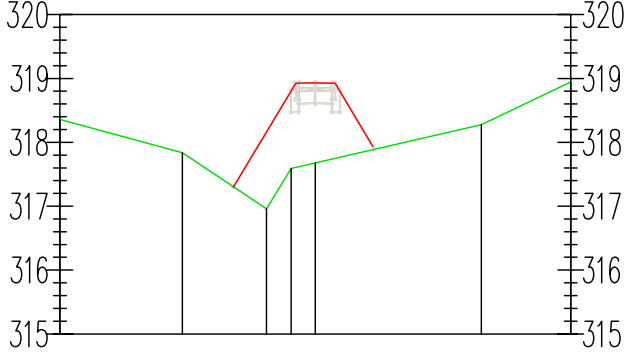

320
319
318
317
316
315
320
319
318
317
316
315

Odsunięcia od osi	-10.00	-3.20	-1.82	0.00	1.37	2.25	10.00
Rzędne drogi		317.30	318.22	318.93	318.53	317.94	
Rzędne terenu	318.36	317.30	317.02	317.68	317.80	317.89	318.95
Różnica rzędnych		0.000	1.204	1.254	0.724	0.050	