



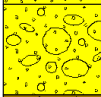

























LABGEO W.S.Witaszak			KARTA OTWORU GEOTECHNICZNEGO Profil numer <b>G1</b>					Zał.Nr: 4.1 Wiertnica: WH-020				
Miejscowo : Dominowo Gmina: Dominowo Powiat: redzki Województwo: wielkopolskie			Obiekt: sie kanalizacji sanitarnej w rej.ul. redzkiej Zleceniodawca: PRO EKO-PROJEKT Robert Ochowiak Wiercenie: LABGEO W S.Witaszak Nadzór geologiczny: mgr M.Fórman					System wiercenia: Mechaniczno-obrotowy Rz dna: 97.50 m n.p.m. Skala 1 : 50 Data wiercenia: 2020-01-16				
Wiercenie	Gł bok zwierciadła wody	Stratygrafia	Profil litologiczny		Przelot	Opis litologiczny	Symbol gruntu	Wilgotno	Stan gruntu	IL	ID	Warstwa geotechniczna
			[m]									
1	2	3	4	5	6	7	8	9	10	11	12	13
						gleba, brunatna (piasek drobny z humusem)	Gb(PdH)		-			
					0.30	piasek redni, br zowy z domieszk wiru przewarstwiony piaskiem drobnym	Ps(+ ) Pd	w			0.45	IB
					1.00	piasek drobny, jasnoszary						
					1.40	piasek drobny, jasnobr zowy	Pd	w/nw	szg		0.50	IA
					2.20	pospółka, szara	Po	nw				IC
					2.80	glina, szary przewarstwiony glin piaszczyst z domieszk wiru	G  Gp(+ )	w	tpl	0.10		II
					6.00							

LABGEO W.S.Witaszak		KARTA OTWORU GEOTECHNICZNEGO Profil numer <b>G2</b>					Zał.Nr: 4.2					
Miejscowo : Dominowo Gmina: Dominowo Powiat: redzki Województwo: wielkopolskie		Obiekt: sie kanalizacji sanitarnej w rej.ul. redzkiej Zleceniodawca: PRO EKO-PROJEKT Robert Ochowiak Wiercenie: LABGEO W S.Witaszak Nadzór geologiczny: mgr M.Fórman			System wiercenia: Mechaniczno-obrotowy Rz dna: 98.70 m n.p.m. Skala 1 : 50 Data wiercenia: 2020-01-16							
Wiercenie	Gł bok zwierciadła wody [m.p.p.t]	Stratygrafia	Profil litologiczny		Przelot [m]	Opis litologiczny	Symbol gruntu	Wilgotno	Stan gruntu	IL	ID	Warstwa geotechniczna
			[m]									
1	2	3	4	5	6	7	8	9	10	11	12	13
						gleba, brunatna (piasek drobny z humusem)	Gb(PdH)		-			
					0.20	piasek redni, jasnobr zowy przewarstwiony piaskiem drobnym	Ps  Pd				0.45	IB
					0.80	piasek drobny, be owo óty	Pd	w				
					1.70	piasek drobny, jasnoszary						
					2.20	piasek drobny, be owo óty		w/nw			0.50	IA
					3.00	piasek drobny, óto-br zowy przewarstwiony piaskiem rednim	Pd  Ps					
					3.40	piasek grubny, br zowo-szary z domieszk wiru	Pr(+ )	nw				IB
					3.80	glina piaszczysta, szara z domieszk wiru	Gp(+ )	w	tpl	0.10		II
					5.00							

LABGEO W.S.Witaszak			KARTA OTWORU GEOTECHNICZNEGO Profil numer <b>G3</b>					Zał.Nr: 4.3				
Miejscowo : Dominowo Gmina: Dominowo Powiat: redzki Województwo: wielkopolskie			Obiekt: sie kanalizacji sanitarnej w rej.ul. redzkiej Zleceniodawca: PRO EKO-PROJEKT Robert Ochowiak Wiercenie: LABGEO W S.Witaszak Nadzór geologiczny: mgr M.Fórman					System wiercenia: Mechaniczno-obrotowy				
								Rz dna: 98.50 m n.p.m.				
								Skala 1 : 50	Data wiercenia: 2020-01-16			
Wiercenie	Głębokość z wierciadła wody [m.p.p.t]	Stratygrafia	Profil litologiczny		Przelot [m]	Opis litologiczny	Symbol gruntu	Wilgotno	Stan gruntu	IL	ID	Warstwa geotechniczna
			[m]									
1	2	3	4	5	6	7	8	9	10	11	12	13
						gleba, brunatna (piasek redni z humusem + wir)	Gb(PsH+ )		-			
					0.30	pospółka, br zowa przewarstwiona piaskiem gliniastym	Po  Pg				0.45	IC
					0.80	piasek redni, be owo óty przewarstwiony piaskiem drobnym	Ps  Pd	w				IB
					2.50	pospółka, br zowa	Po	nw	szg		0.50	IC
					4.00							

LABGEO W.S.Witaszak			KARTA OTWORU GEOTECHNICZNEGO Profil numer <b>G4</b>					Zał.Nr: 4.4				
Miejscowo : Dominowo Gmina: Dominowo Powiat: redzki Województwo: wielkopolskie			Obiekt: sie kanalizacji sanitarnej w rej.ul. redzkiej Zleceniodawca: PRO EKO-PROJEKT Robert Ochowiak Wiercenie: LABGEO W S.Witaszak Nadzór geologiczny: mgr M.Fórman					System wiercenia: Mechaniczno-obrotowy Rz dna: 98.60 m n.p.m. Skala 1 : 50      Data wiercenia: 2020-01-16				
Wiercenie	Gł bok zwierciadła wody	Stratygrafia	Profil litologiczny		Przelot	Opis litologiczny	Symbol gruntu	Wilgotno	Stan gruntu	IL	ID	Warstwa geotechniczna
			[m]									
1	2	3	4	5	6	7	8	9	10	11	12	13
						gleba, brunatna (piasek redni z humusem + wir)	Gb(PsH+ )		-			
					0.30	pospółka, br zowa	Po	w	szg		0.45	IC
					2.20	piasek drobny, rdzawo-br zowy z domieszk wiru	Pd(+ )	nw			0.50	IA
					2.60	glina, szary przewarstwiony glin piaszczyst z domieszk wiru	G  Gp(+ )	w	tpl	0.10		II
					4.00							

LABGEO W.S.Witaszak			KARTA OTWORU GEOTECHNICZNEGO Profil numer <b>G5</b>					Zał.Nr: 4.5 Wiertnica: WH-020				
Miejscowo : Dominowo Gmina: Dominowo Powiat: redzki Województwo: wielkopolskie			Obiekt: sie kanalizacji sanitarnej w rej.ul. redzkiej Zleceniodawca: PRO EKO-PROJEKT Robert Ochowiak Wiercenie: LABGEO W S.Witaszak Nadzór geologiczny: mgr M.Fórman					System wiercenia: Mechaniczno-obrotowy Rz dna: 97.50 m n.p.m. Skala 1 : 50 Data wiercenia: 2020-01-16				
Wiercenie	Gł boko zwierciadła wody [m.p.p.t]	Stratygrafia	Profil litologiczny		Przelot [m]	Opis litologiczny	Symbol gruntu	Wilgotno	Stan gruntu	IL	ID	Warstwa geotechniczna
			[m]									
1	2	3	4	5	6	7	8	9	10	11	12	13
						gleba, brunatna (piasek drobny z humusem)	Gb(PdH)		-			
					0.30	piasek drobny, be owo óty	Pd	w	szg		0.45	IA
					1.20	piasek drobny, be owo-szary		w/nw				
					1.80	piasek drobny, ciemnobe owo-szary z domieszk humusu	Pd(+H)	nw			0.50	IC
					2.40	pospółka, jasnoszara przewarstwiona wirem	Po					
					3.00	glina, szara z domieszk wiru	G(+ )	w	tpl	0.10		II
					4.00							