

ŁĄCZYARKUSZ

ŁĄCZYARKUSZ

ŁĄCZYARKUSZ

Zgłoszenie ID: 6640.38.2024
 Województwo: zachodniopomorskie
 Powiat: gryfiński
 Jednostka ewidencyjna: 320608_4 Trzcińsko-Zdrój
 Obręb: 320608_4.0001 Trzcińsko-Zdrój I
 Działy nr: 56, 93/3, 94, 103/1, 108, 127 wg zakresu

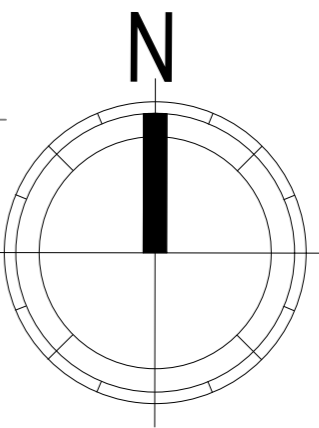
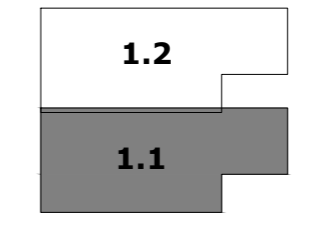
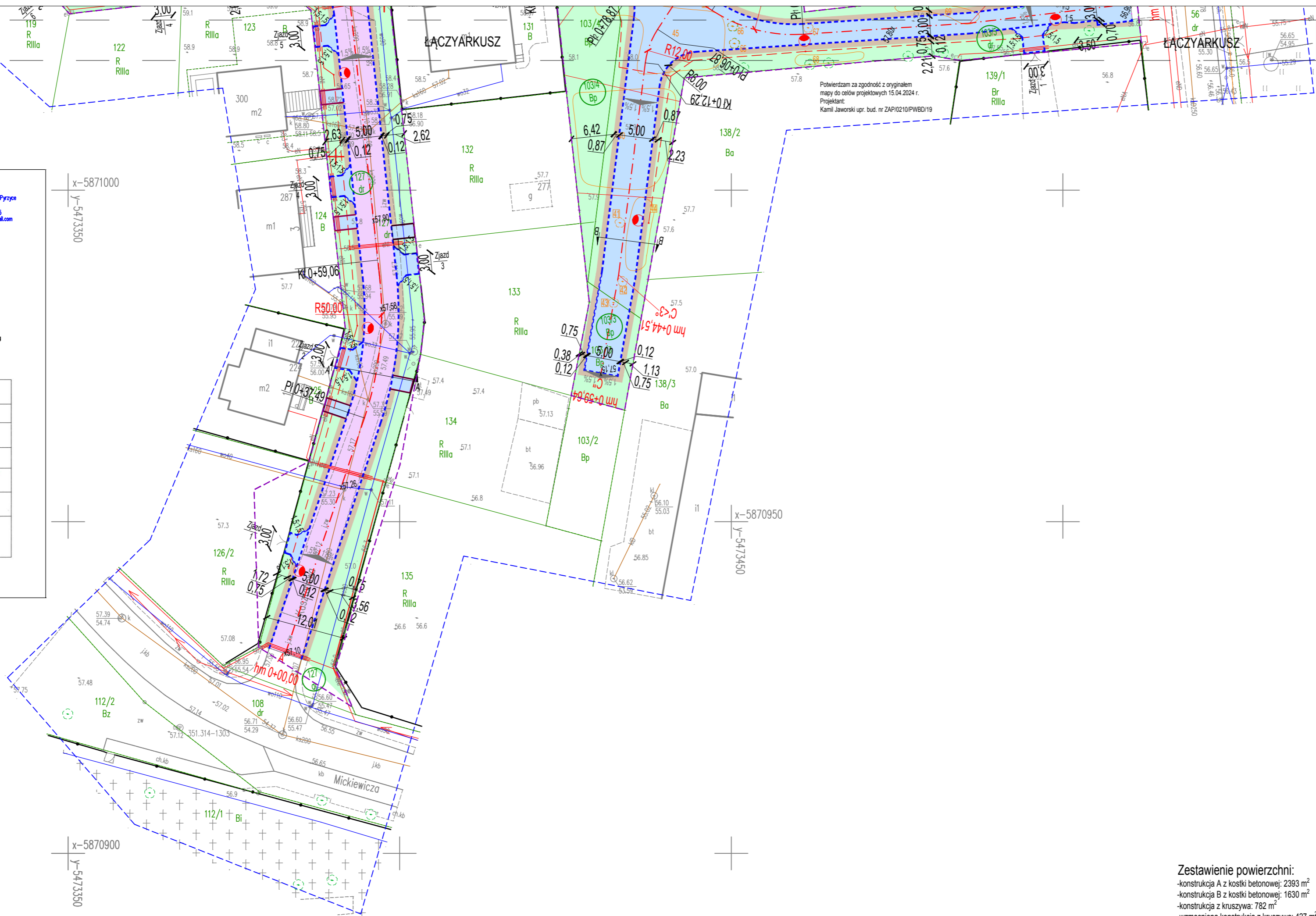
GEODEZJA PR
 Piotr Rejmer
 ul. Puzostka 20, 74-200 Pyrzyce
 NIP 853-119-85-36
 tel. 513 - 055 - 045
 e-mail: geodezja@piotrrejmer.pl

MAPA DO CELÓW PROJEKTOWYCH
 SKALA 1:500

Źródło współrzędnych płaskich: 2000/15
 Poziom obszar: PL-ENF 2007-M (Amsterdams)
 Mapa przekształciła granice dobień wg stanu ujętego w ewidencji granicze na dzień 23.01.2024 r.
 Zanim służyć może do celów projektowych.
 Nie wyłącza się istnienia w terenie innych urządzeń, nie wskazanych na tej mapie, których nie zgłoszono do inwentaryzacji powykonawczej.
 Kierownik prac geodezyjnych: Piotr Rejmer, nr uprawnień: 15527 - zakres I, II
 Aktualność mapy do celów projektowych na dzień: 23.01.2024 r.
 Opracował: Piotr Rejmer

Oświadczam, że operat techniczny zawierający rezultaty prac geodezyjnych w wyniku których powstał niniejszy dokument uzyskał pozytywny wynik weryfikacji:	
Identyfikator zgłoszenia prac geodezyjnych:	ID 6640.38.2024
Organ służby geodezyjnej i kartograficznej, który otrzymał zgłoszenie:	Starostwo Powiatowe w Gryfinie
Wykonawca prac geodezyjnych:	GEODEZJA PR Piotr Rejmer
Nr oraz data sporządzenia dokumentu zawierającego wynik pozytywnej weryfikacji:	Protokół nr 6640.38.2024_21537 z dn. 25.03.2024
Imię i nazwisko oraz nr uprawnień zawodowych kierownika prac geodezyjnych:	Piotr Rejmer upr. nr 15527, zakres I, 2
Data i podpis kierownika prac geodezyjnych:	25.03.2024 r. Jestem świadomy odpowiedzialności karnej za złożenie fałszywego oświadczenia

GEODETA UPRAWNIENY
 Piotr Rejmer
 upr. nr 15527
 74-205 TETYN 109



- Legenda:**
- Konstrukcja jezdni z kostki bet. A
 - Konstrukcja jezdni z kostki bet. B
 - Konstrukcja pobocza z kruszywa
 - Konstrukcja dojazdów z kruszywa
 - Zagospodarowanie trawą
 - Rozbiórki nawierzchni
 - Projektowana oś
 - Opornik drogowy +0
 - Opornik drogowy +2
 - Obrzeże
 - Granice działek
 - Działki objęte opracowaniem
 - Zakres oddziaływania
 - Zakres aktualizacji wtórniaka
 - Wymiary
 - Rura dwudzielna typu A160PS AROT na linii elektrycznej
 - Rura osłonowa dwudzielna grubościenna
 - Drzewa do usunięcia
 - Drzewa do usunięcia wymagające decyzji
 - Latarnie do usunięcia
 - Projektowane latarnie uliczne
 - linia kablowa
 - Wodociąg do przebudowy - według branży sanitarnej
 - Wodociąg - według branży sanitarnej
 - Kanalizacja do przebudowy - według branży sanitarnej
 - Kanalizacja sanitarna - według branży sanitarnej
 - Rozbiórki ogrodzeń
 - Elementy zagospodarowania (ławki)
 - Studzienki/zasuwki do regulacji

Punkty tyczenia A-A':

Nazwa	X	Y
A	5473382,76	5870930,12
Pi	5473394,68	5870965,66
Ki	5473396,71	5870989,45
A'	5473391,54	5871037,27

Punkty tyczenia C-C':

Nazwa	X	Y
C	5473442,64	5871030,00
Pi	5473438,89	5871024,25
Ki	5473437,04	5871019,20
C'	5473433,01	5870987,23
C''	5473430,34	5870972,34

Zestawienie powierzchni:
 -konstrukcja A z kostki betonowej: 2393 m²
 -konstrukcja B z kostki betonowej: 1630 m²
 -konstrukcja z kruszywa: 782 m²
 -wzmocniona konstrukcja z kruszywa: 427 m²
 -teren zielony: 3427 m²

Wykonawca: USŁUGI INŻYNIERSKIE KAMIL JAWORSKI UL. MAŁA BŁONIA 3/13 71-779 SZCZECIN NIP: 839 298 88 83 TEL.: 793 900 426		Zamawiający: Gmina Trzcińsko-Zdrój ul. Rynek 15 74-510 Trzcińsko-Zdrój		Numer rysunku: 1.1	
Adres i nazwa obiektu budowlanego: Droga razem z oświetleniem i uzbrojeniem: ul. Kasztanowa i Cmentarna, Trzcińsko-Zdrój, gmina: Trzcińsko-Zdrój, powiat: Gryfinki, Działy: 320608_4.0001.56, 320608_4.0001.69, 320608_4.0001.70, 320608_4.0001.93/3, 320608_4.0001.93/16, 320608_4.0001.94, 320608_4.0001.95, 320608_4.0001.103/3, 320608_4.0001.103/4, 320608_4.0001.103/5, 320608_4.0001.127, 320608_4.0001.71.					
Nazwa zamierzenia budowlanego: Przebudowa ul. Kasztanowej z terenem przy blokach na ul. Cmentarnej 15 i 15 ABC wraz z modernizacją oświetlenia ulicznego.					
PROJEKTANT: mgr inż. Kamil Jaworski		ZAP/0210/PWBD/19			
SPRAWDZAJĄCY: mgr inż. Jakub Nawrocki		ZAP/0172/PBD/23			
PROJEKTANT: mgr inż. Adrian Drzewucki		ZAP/0052/PWBS/17			
SPRAWDZAJĄCY: mgr inż. Anna Siwek-Spychalska		ZAP/0056/PWBS/17			
PROJEKTANT: mgr inż. Rafał Sitko		ZAP/0109/POE/12			
SPRAWDZAJĄCY: mgr inż. Krzysztof Rzeszutko		ZAP/0220/POE/11			
Branża:	Wielobranżowe				Data
Faza opracowania:	PB - Projekt zagospodarowania terenu				04.2024
Nazwa rysunku:	Plan zagospodarowania terenu				Skala
					1:500