
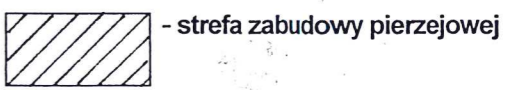
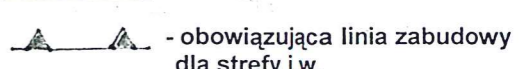
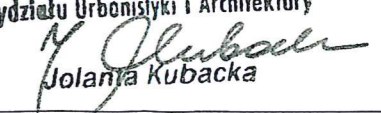
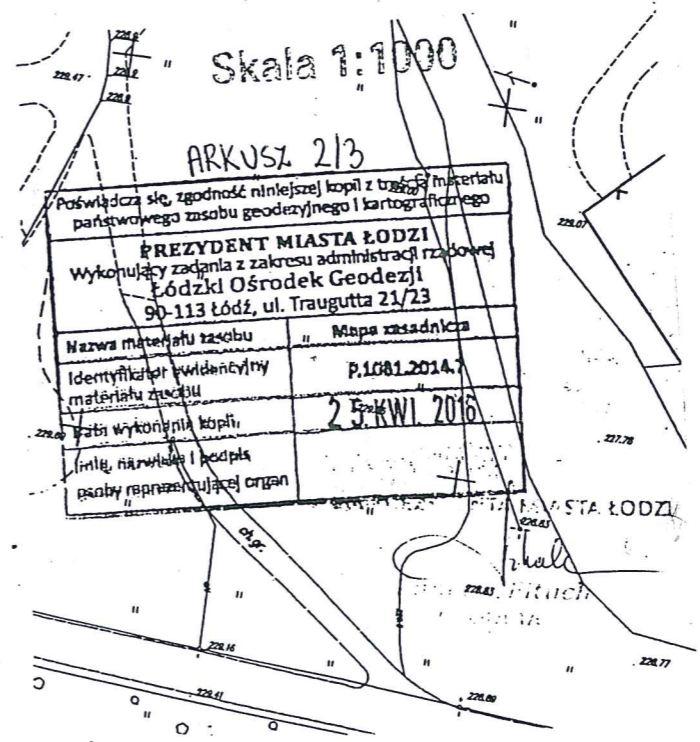


DAR-UA-VI.6733.11.2016
 S URZĄD MIASTA ŁÓDZI
 DEPARTAMENT ARCHITECTURY I ROZWOJU
 Wydział Urbanistyki i Architektury
 90-926 Łódź, ul. Piotrkowska 104

Załącznik do decyzji
 nr DAR-UA-VI.29 .P.2017
 z dnia 17.02.2017 r.
 lokalizacja inwestycji celu publicznego w Łodzi:
 przy ul. Muszyńskiego 1
 na działkach o numerach ewidencyjnych: 30/8, 115/5,
 116/3, 116/21, 116/24, 116/27, 116/31 (część), 116/32,
 116/33, 121/16, 121/17, 121/18, 125/4, 125/5,
 znajdujących się w obrębie geodezyjnym S-4
Część graficzna

Legenda:
 - Ż - linie rozgraniczające teren inwestycji
 - strefa zabudowy pierzejowej
 - obowiązująca linia zabudowy dla strefy j.w.
 skala 1:1000

Podpis: **Z-CA DYREKTORA**
 Wydziału Urbanistyki i Architektury

 Jolanta Kubacka



Skala 1:1000

ARKUSZ 213

Poświadczam, że zgodność niniejszej kopii z brzo materiału państwowego zasobu geodezyjnego i kartograficznego	
PREZYDENT MIASTA ŁODZI Wykonujący zadania z zakresu administracji rządowej Łódzki Ośrodek Geodezji 90-113 Łódź, ul. Traugutta 21/23	
Nazwa materiału zasobu	Mapa zasadnicza
Identyfikator widocznego materiału zasobu	P.1081.2014.7
Data wykonania kopii	23 KWI 2016
Imię, nazwisko i podpis osoby reprezentującej organ	

MIASTA ŁODZI

[Signature]

Pruch