

Woj. łódzkie
Powiat: bełchatowski
Miasto: Bełchatów (Id 100101_1)
Obręb: 08 (Id 100101_1.0008)
Działka nr 2/53;

MAPA DO CELÓW PROJEKTOWYCH w skali 1:500

Mapa sporządzona według stanu na dzień 07.11.2020 r.

GeoFoto Szczepan Krawczyk
Usługi Geodezyjne
ul. Lniana 20, 97-400 Bełchatów
NIP: 7692044631, Regon: 387409226
tel. 605-130-935

Zakres opracowania: —————

Kontur użytku gruntowego, który nie
jest ujawniony w bazie danych ewidencji
gruntów i budynków - - - - -

Nie wyklucza się istnienia w terenie innych nie wykazanych
na niniejszej mapie urządzeń podziemnych, które nie były
zgłoszone do inwentaryzacji lub o których brak
jest informacji w instytucjach branżowych.
Granice działek przyjęto według stanu uwidocznionego w
ewidencji gruntów – granice określone z wymaganą
dokładnością.

Nie sprawdzano występowania służebności gruntowych.

KERG: GK.6641.3335.2020

Wykonał:

Układ współrzędnych "2000"

Poziom odniesienia: "Kronsztadt 60"

Sekcja nr 6.154.32.09.2.1, 6.154.32.09.2.2;

Wykonano na podstawie danych z mapy numerycznej PODGiK
w Bełchatowie i rastra mapy zasadniczej w skali 1:500

Urządzenia podziemne uzgodniono w ZUD.

LEGENDA:

- 1 - Budynek A -projektowany
- 2 - Budynek B -projektowany
- 3 - Miejsca postojowe (12 m.p.)
- 4 - Miejsca postojowe dla osób niepełnosprawnych (2 m.p.)

- 6 - Dojścia i dojazdy -projektowane
- 7 - Pojemniki na odpady - projektowane
- 8 - Taras budynku A
- 9 - Taras budynku B

BUDYNKI NR OD 10 DO 17 - wg. odrębnego opracowania

- ▲ wejście do budynku
- A-I granica opracowania
- ▷ wjazd na działkę
- ▢ prononowane dojścia i dojazdy
- △△ linia zabudowy LZ
- obszar oddziaływania
- linia rozgraniczająca jednostkę

ei współrzędne geodezyjne zewnętrznej
linii zasilającej

- proj. trasa zewnętrznej linii zasilającej
YAKY 4x70mm²
- proj. rura osłonowa DVK75

proj. trasa zewnętrznej instalacji wodociągowej
PE

proj. trasa zewnętrznej kanalizacji deszczowej
Ø160 PVC

proj. trasa zewnętrznej instalacji kanalizacji sanitarnej
Ø160 PVC

KD1 punkty charakterystyczne projektowanej
zewnętrznej instalacji kanalizacji deszczowej

KS1 punkty charakterystyczne projektowanej
zewnętrznej instalacji kanalizacji sanitarnej

W1 punkty charakterystyczne projektowanej
zewnętrznej instalacji kanalizacji deszczowej

przyłącze wodociągowe wg odrębnego oprac.

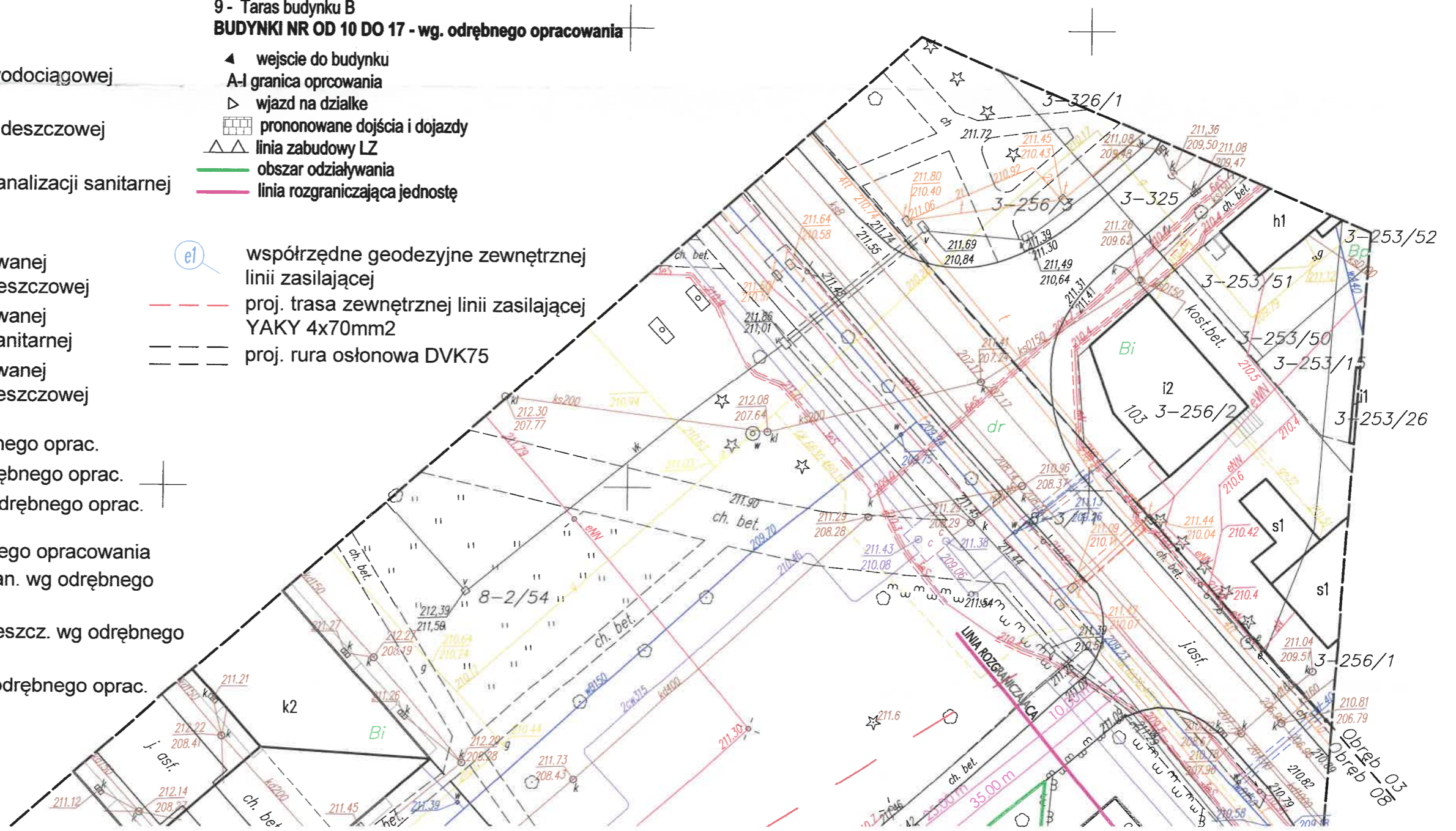
przyłącze kanalizacji sanit. wg odrębnego oprac.

przyłącze kanalizacji deszcz. wg odrębnego oprac.

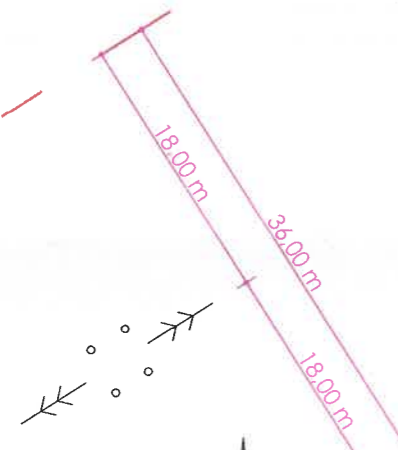
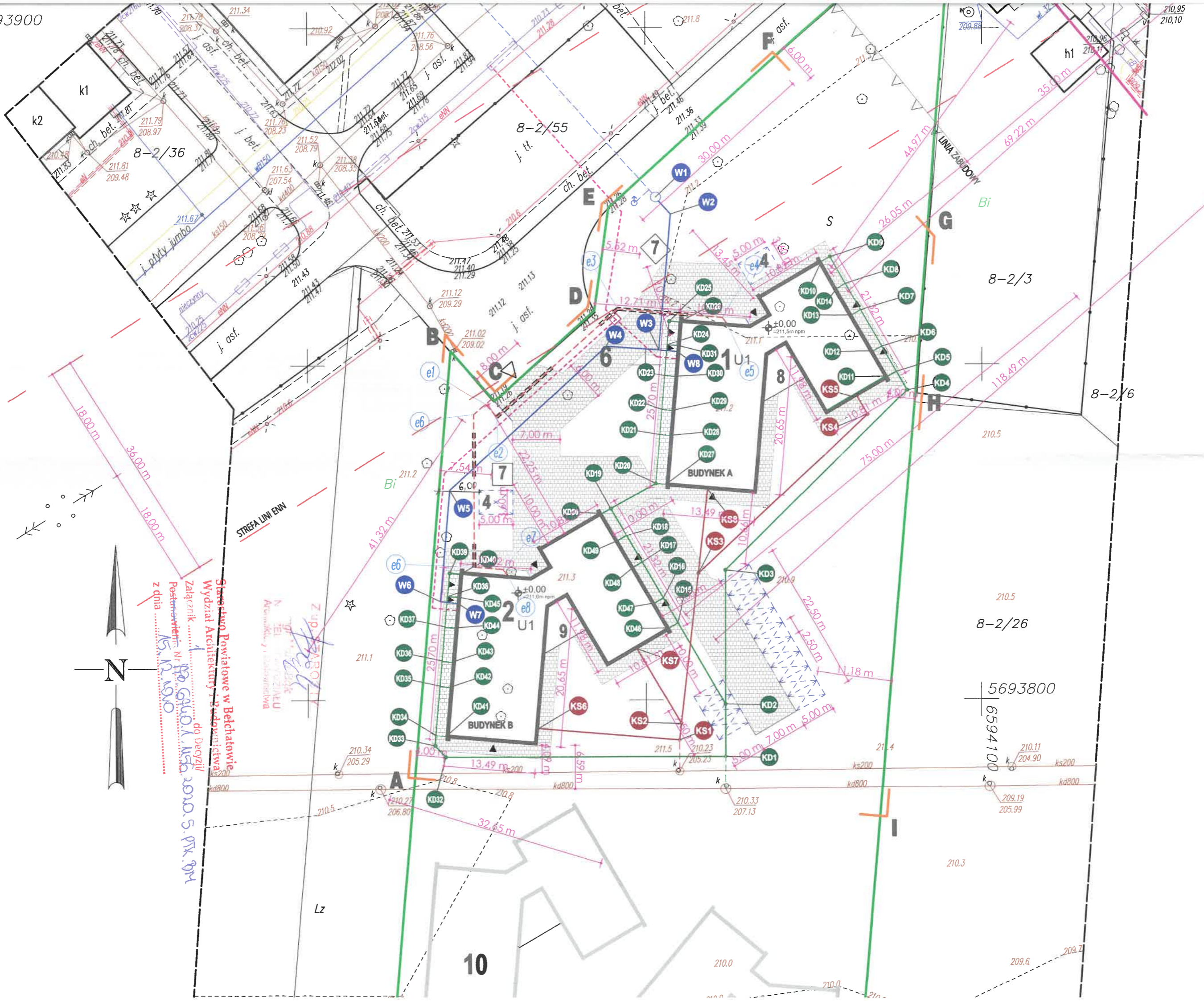
studnia wodomierzowa wg odrębnego opracowania
studzienka rewizyjna kanalizacji san. wg odrębnego
opracowania

studzienka rewizyjna kanalizacji deszcz. wg odrębnego
oprac.

przyłącze ciepłociągu (PEC) wg odrębnego oprac.



5693900
6593950



Stacja Powiatowe w Belchatowie
Wydział Architektury i Inżynierstwa
 Załącznik do Decyzji
 Postanowienie Nr PG.6100.1.N56.2010.5.PTK.gm
 z dnia 15.12.2010

Z up. **ZABOJNY**
 N. ZELI
 Architekt, inżynier

Lz

10

5693800
6594100

210.95
210.10

210.5
8-2/26

210.3

209.19
205.99

210.11
204.90

ks200

ks200

ks200

ks200

ks200

ks200

ks200

ks200

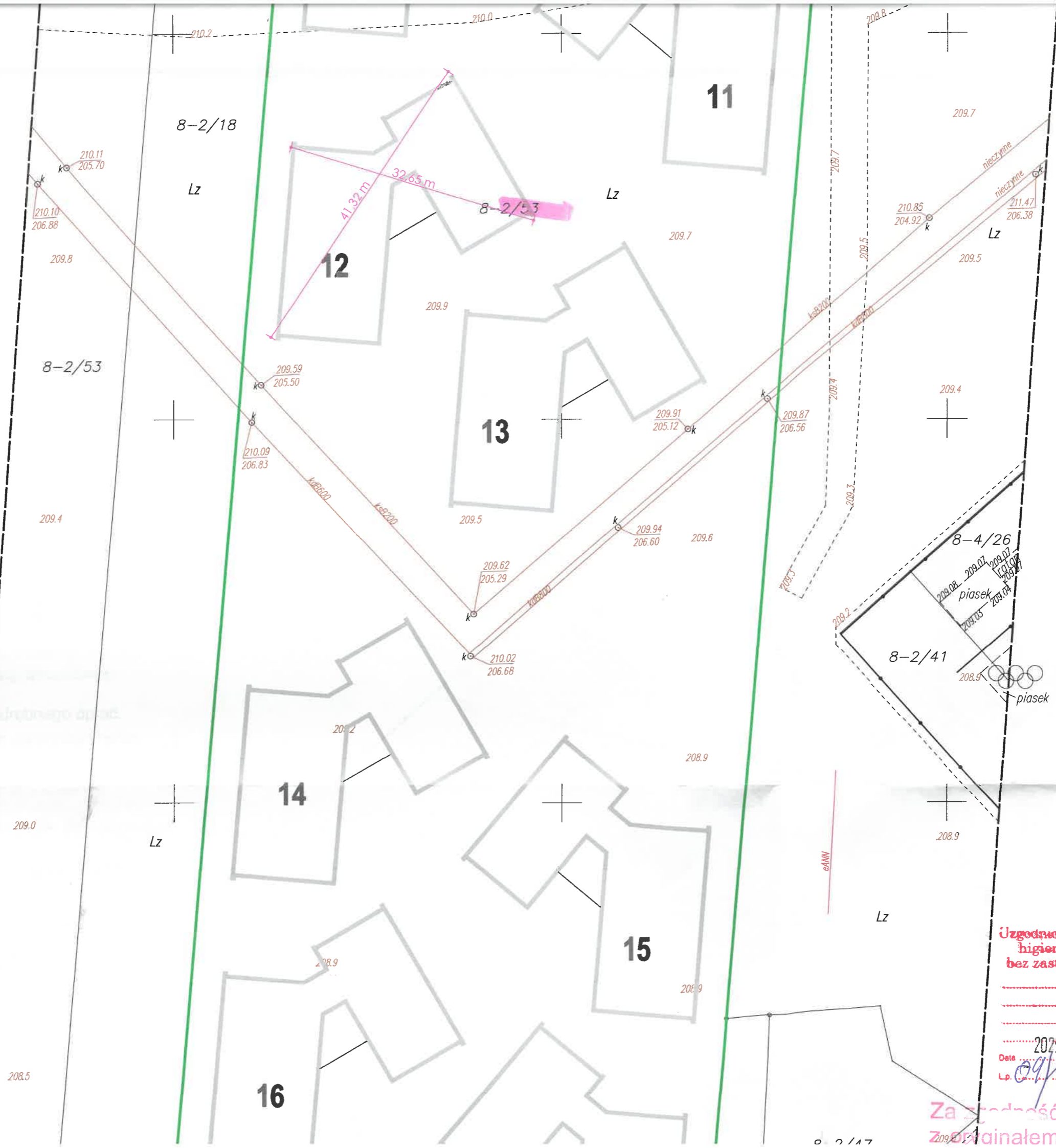
ks200

ks200

ks200

ks200

ks200



5693650
6593950

**RZECZOZNAWCA DO SPRAW
ZABEZPIECZENIA SANITARNO-
HYGIENICZNYCH I ZDROWOTNYCH**
Punkty Toż. 27.11.2020
Zgodność projektu z wymaganiami ochrony
przeciwpożarowej stwierdzam
bez uwag
Pawel Zawadzki

Uzgodniono pod względem wymagań
higienicznych i zdrowotnych
bez zastrzeżeń / z zastrzeżeniami

Data 2020.11.19
Lp. 09/11/20

inż. Sławomir Najteba
RZECZOZNAWCA
do spraw sanitarnohigienicznych
Upr. Nr G/S/203-BpIO/01
w zakresie budownictwa przemysłowego i ogólnego



Uzgodniono pod względem wymagań higienicznych i zdrowotnych bez zastrzeżeń / z zastrzeżeniami

Data: 2020 11 19
Lp. 09/11/20

inż. Sławomir Najleba (podpis i pieczęć)
RZECZOZNAWCA do spraw sanitarnohigienicznych Upr. Nr G/S/203-BpiO/01 w zakresie budownictwa przemysłowego i ogólnego 97-400 Belchatów, ul. Korczaka 4 tel. (0-44) 633-42-53
za zgodność z oryginałem
Anna Olejnik - Malawko

Za zgodność z oryginałem

ZESPÓŁ USŁUG PROJEKTOWYCH
W. Politański
97-400 Belchatów
ul. Piłsudskiego 15
tel./fax: (0-44) 633-34-34

OBIEKT	ROBOTA DWÓCH BUDYNKÓW UŻYTECZNOŚCI PUBLICZNEJ (BUDYNEK „A” I BUDYNEK „B”), tj. DWÓCH PLACÓWEK OPIEKUNCTWA - WYCHOWAWCZYCH DLA 14 DZIECI KAŻDYM WŁASNYMI INSTALACJAMI ORAZ ZEWNĘTRZNA INFRASTRUKTURA TECHNICZNA WRAZ UKŁADEM KOMUNIKACYJNYM ŁĄCZNIE Z PARKINGIEM	NR RYS.	Z1
ADRES	dzi. nr ewid. 2/56, obr. 8, m. Belchatów 97-400 Belchatów, ul. Czapliniecka	SKALA	1:500
STUDIUM	PROJEKT BUDOWLANY		
BRANŻA	ARCHITEKTONICZNO - KONSTRUKCYJNA	11.2020	
PRZEDMIOT	PROJEKT ZAGOSPODAROWANIA TERENU	DATA	PODPIS
PROJEKTANT	mgr inż. arch. ANNA MALAWKO - OLEJNIK NR UPR. 16/LOOKK/2017	11.2020	
ASYSTENT	mgr inż. arch. BARTŁOMIEJ DĘBSKI NR UPR. -----	11.2020	
SPRAWDZAJĄCY	mgr inż. arch. MAŁGORZATA SUCHORSKA NR UPR. 41/R-156/L.OIA/08	11.2020	

RZECZOZNAWCA DO SPRAW ZABEZPIECZENIA PRZECIWPÓZAROWYCH
mgr inż. Sławomir Najleba

Podpis Trib. 27.11.2020r.
Zgodność projektu z wymaganiami ochrony przeciwpożarowej stwierdzam bez uwag
P. S. Zawadzki

mgr inż. Tomasz Kabziński
uprawniony do projektowania i kierowania robotami budowlanymi bez ograniczeń w specjalności instalacyjnej w zakresie sieci, instalacji i urządzeń elektrycznych i energetycznych i urządzeń elektroenergetycznych
nr upraw. 1.0D/3/S/17/P/MS/19

mgr inż. Tomasz Kabziński
uprawnienia budowlane do projektowania i kierowania robotami budowlanymi bez ograniczeń w specjalności instalacyjnej w zakresie sieci, instalacji i urządzeń cieplnych, wentylacyjnych, gazowych, wodociagowych i kanalizacyjnych
Nr ewid. 1.0D/3/S/17/P/MS/19

6593950