

MAPA DO CELÓW PROJEKTOWYCH

Skala 1 : 1000

Mapa powstała na podstawie numerycznej mapy zasadniczej i digitalizacji mapy w skali 1:1000 ark. nr 6.169.31.11.1, 6.169.31.11.2, 6.169.31.11.3, 6.169.31.11.4, 6.169.31.12.1, 6.169.31.12.2, 6.169.31.12.3, 6.169.31.12.4, 6.169.31.07.4 oraz pomiaru uzupełniającego.

Układ współrzędnych płaskich: "2000/6".

Układ wysokościowy: "Kronsztadt 60"

Arkusze nr 1

Miejscowość: Borki
Woj. łódzkie
Pow. łęczycki
Jednostka ewidencyjna: 100405_2 Łęczyca
Obręb: 100405_2.0003 Borki
Działka nr 21, 26, 90
GKN.6642.1.759.2021

Aktualizację mapy oznaczono linią przerywaną.





Wykonanie niniejszej mapy nie było poprzedzone ustaleniami dotyczącymi ewentualnych służebności gruntowych obciążających grunty położone w granicach projektowanej inwestycji budowlanej.

Przebieg granic działek i konturów klasyfikacyjnych wprowadzono na podstawie danych z ewidencji gruntów i budynków.

UWAGA:

Nie wyklucza się istnienia w terenie innych przewodów o których brak informacji wynika z zaszczości historycznych lub niedopełnienia przepisów zgłoszenia do inwentaryzacji. (Ustawa Prawo Geodezyjne i Kartograficzne Dz.U.z 2016. poz. 1629).

LEGENDA:

-  - krawędź jezdni
-  - krawędź pobocza
-  - bitumiczna nawierzchnia jezdni i zjazdów
-  - linia rozgraniczająca obszar inwestycji

Mapę do celów projektowych wykonał Geodeta uprawniony Czesław Teclaw upraw. zawod. nr 13123. Mapa zawiera stan aktualny na 21 lipiec 2021r.

Łęczyca, dn. 03.08.2021r.

Podświadczam że niniejszy dokument został opracowany w wyniku prac geodezyjnych i kartograficznych, których rezultaty zawiera operat techniczny pozytywnie zweryfikowany. Jednocześnie informuję, że jestem świadomy odpowiedzialności karnej za złożenie fałszywego oświadczenia.

Identyfikator zgłoszenia prac geodezyjnych: GKN.6642.1.759.2021

Organ służby geodezyjnej, która otrzymała zgłoszenie: Starosta Łęczycki


Wykonawca prac geodezyjnych: Usługi Geodezyjne Czesław Teclaw ul. Ozarkowskie Przedmieście 10 B m. 15 99-100 Łęczyca tel./fax. 601888456

Dr. oraz data sporządzenia dokumentu zawierającego wyniki pozytywnej weryfikacji: Protokół weryfikacji GKN.6642.1.759.2021 z dnia 13.08.2021r.

Imię i nazwisko oraz nr uprawnień zawodowych wykonawcy prac geodezyjnych: Czesław Teclaw nr uprawnień 13123

USŁUGI GEODEZYJNE
geodeta uprawniony
CZESŁAW TECLAW
ul. Ozarkowskie Przedmieście 10 B m. 15
99-100 Łęczyca, tel. kom. 601 888 456
REGON 610146042, NIP 775-123-11-81

GEODETA UPRAWNIONY
nr upr. zaw. 13123
Czesław Teclaw

 Przedsiębiorstwo inżynieryjne Projekt Rafał Skrzak ul. Wrzosowa 43, 99-200 Poddębice tel. 695-197-899 e-mail: skrzak@interia.pl	
Obiekt: Remont drogi gminnej nr 104190E (312346) na odcinku Topola Katowa - Borki, Gmina Łęczyca	
Inwestor: Gmina Łęczyca ul. M. Konopnickiej 14 99-100 Łęczyca	data : październik 2022
Rysunek: Plan sytuacyjny wraz z zagospodarowaniem nieruchomości	nr rysunku : 1.2 skala 1:500
projektant: mgr inż. Jakub Jońca	
opracował: inż. Rafał Skrzak	