

Kopia mapy zasadniczej dotyczy  
**pomiaru powykonawczego**  
 torów kolejowych,  
 układu drogowego wraz z sieciami uzbrojenia terenu

**1:500**

**WG-III.6640.1.3003.2020**

Identyfikator i nazwa jedn. ewidencyjnej: M.Gdańsk 226101\_1  
 Identyfikator i nazwa obszaru ewidencyjnego: 0086\_0275  
 Układ współrzędnych prostokątnych płaskich: 2000 strefa 6 (18)

Arkusz: 1/22

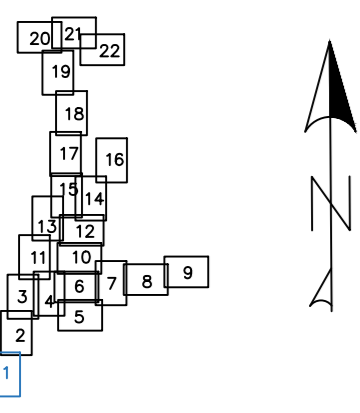
Sporządził:  
 Renata Lendzion  
 nr upr. 21833

GEO-BOR Roman Borucki  
 ul. Bacha 8, 80-171 Gdańsk  
 Gdańsk, 28.04.2021

Poświadczam, że niniejszy dokument został opracowany w wyniku prac geodezyjnych i kartograficznych, których rezultaty zawiera operat techniczny pozytywnie zweryfikowany. Jednocześnie informuję, że jestem świadomy odpowiedzialności karnej za złożenie fałszywego oświadczenia.

Identyfikator zgłoszenia prac geodezyjnych	WG-III.6640.1.3003.2018
Organ służby geodezyjnej, który otrzymał zgłoszenie	Urząd Miejski w Gdańsku Prezydent Miasta Gdańska
Wykonawca prac geodezyjnych	GEO-BOR Roman Borucki
Nr oraz data sporządzenia dokumentu zawierającego wynik pozytywnej weryfikacji	WG-III.6640.1.3618.2019 z 18.09.2019r. WG-III.6640.1.3425.2020, 17873 z 20.10.2020r. WG-III.6640.1.3234.2020, 16926 z 19.09.2020r. WG-III.6640.1.3773.2020, 17561 z 12.10.2020r. WG-III.6640.1.3003.2018, 23518 z 14.05.2021r. WG-III.6640.1.5314.2020, 19794 z 17.12.2020r. WG-III.6640.1.3003.2018, 25711 z 30.08.2021r.
Imię i nazwisko oraz nr uprawnień zawodowych kierownika prac	Renata Lendzion Nr uprawnień 21833

GEODETA UPRAWNIONY  
 mgr inż. Renata Lendzion  
 nr uprawnień 21833



Kopia mapy zasadniczej dotyczy pomiaru powykonawczego torów kolejowych, układu drogowego wraz z sieciami uzbrojenia terenu

1:500

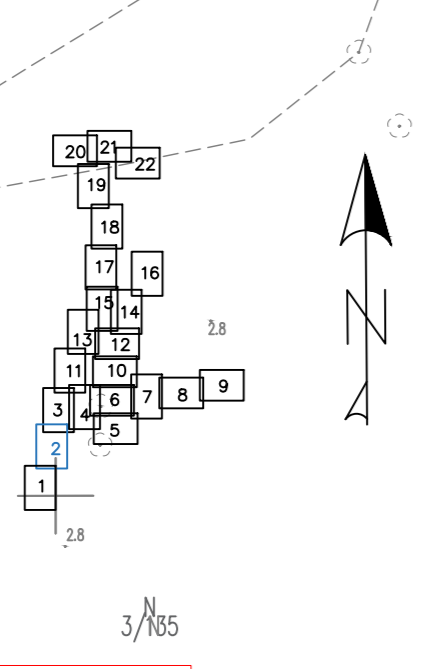
WG-III.6640.1.3003.2020

Identyfikator i nazwa jedn. ewidencyjnej: M Gdańsk 226101\_1  
 Identyfikator i nazwa obrębu ewidencyjnego: 0086\_0275  
 Układ współrzędnych prostokątnych: 2000 strefa 6 (18)  
 Układ wysokościowy: Kronstadt 86 bis

Arkusze: 2/22

Sporządził:  
 Renata Lendzion  
 nr upr. 21833

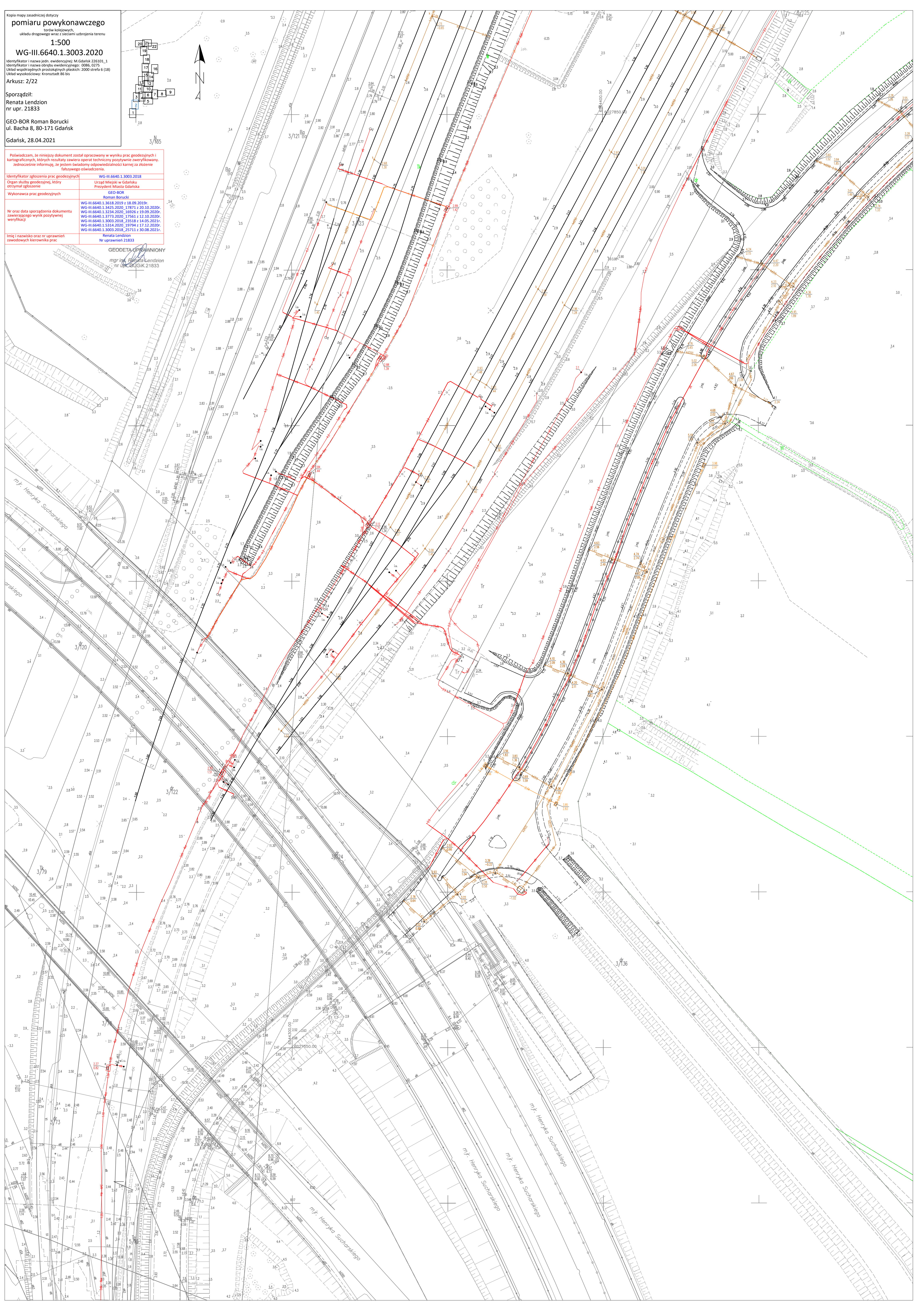
GEO-BOR Roman Borucki  
 ul. Bacha 8, 80-171 Gdańsk  
 Gdańsk, 28.04.2021



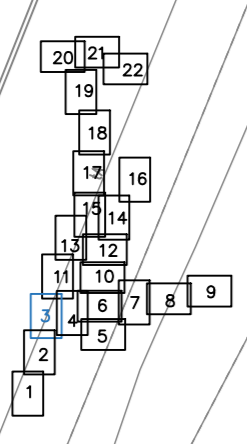
Podświadczam, że niniejszy dokument został opracowany w wyniku prac geodezyjnych i kartograficznych, których rezultaty zawiera operat techniczny pozytywnie zweryfikowany. Jednocześnie informuję, że jestem świadomy odpowiedzialności karnej za złożenie fałszywego oświadczenia.

Identyfikator zgłoszenia prac geodezyjnych	WG-III.6640.1.3003.2018
Organ służby geodezyjnej, który otrzymał zgłoszenie	Urząd Miejski w Gdańsku Prezydent Miasta Gdańska
Wykonawca prac geodezyjnych	GEO-BOR Roman Borucki
Nr oraz data sporządzenia dokumentu zawierającego wynik pozytywnej weryfikacji	WG-III.6640.1.3618.2019 z 18.09.2019r. WG-III.6640.1.3425.2020 z 17.07.2020r. WG-III.6640.1.3234.2020 z 19.09.2020r. WG-III.6640.1.3773.2020 z 17.05.2020r. WG-III.6640.1.3003.2018 z 23.05.2018r. WG-III.6640.1.3314.2020 z 17.12.2020r. WG-III.6640.1.3003.2018 z 30.08.2021r.
Imię i nazwisko oraz nr uprawnień zawodowych kierownika prac	Renata Lendzion Nr uprawnień 21833

GEODETA UPRAWNIENIY  
 mgr inż. Renata Lendzion  
 nr uprawnień 21833



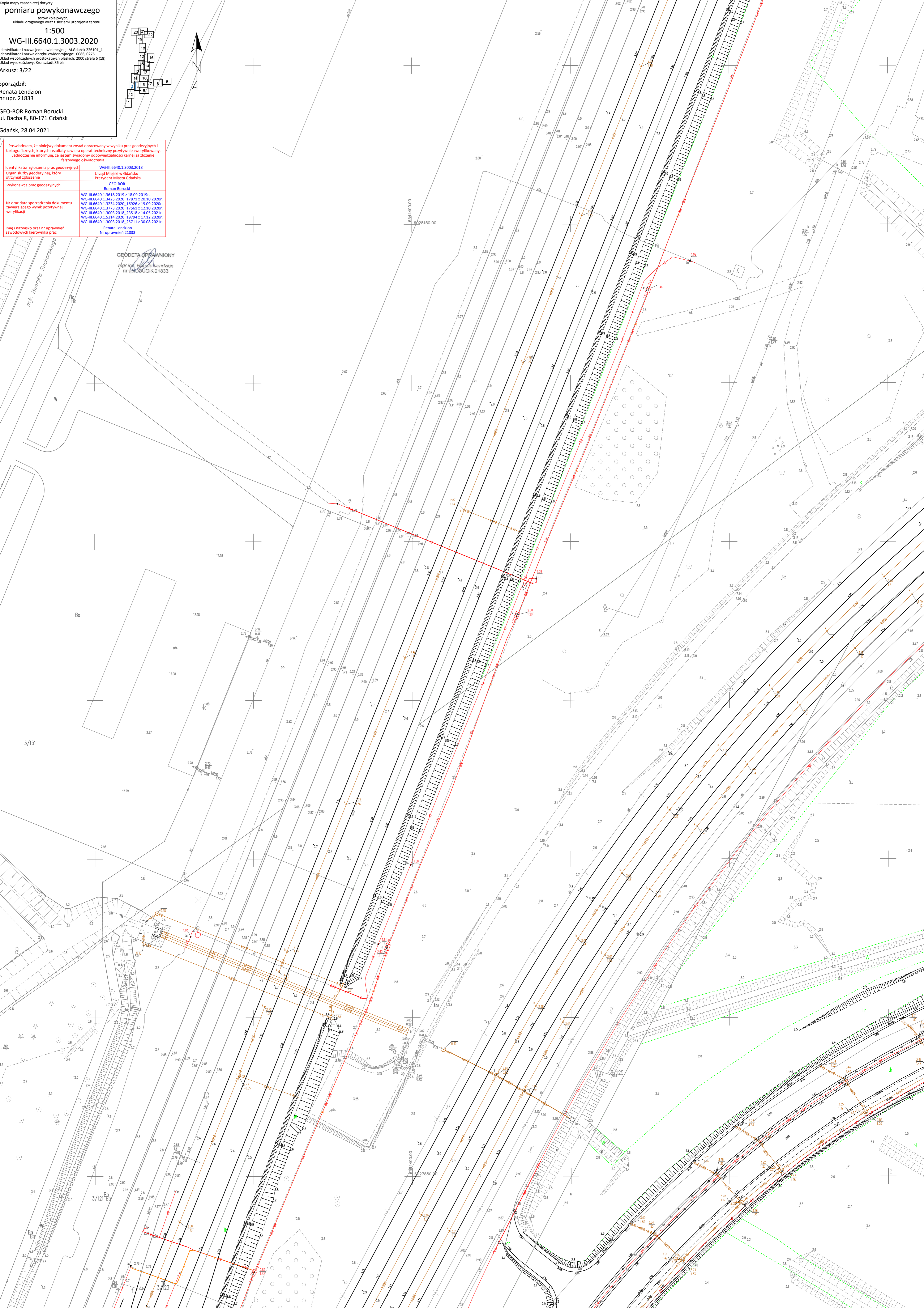
Kopia mapy zasadniczej dotyczy  
**pomiaru powykonawczego**  
 torów kolejowych,  
 układu drogowego wraz z sieciami uzbrojenia terenu  
**1:500**  
**WG-III.6640.1.3003.2020**  
 Identyfikator i nazwa jedn. ewidencyjnej: M.Gdańsk 226103\_1  
 Identyfikator i nazwa obszaru ewidencyjnego: 0086, 0275  
 Układ współrzędnych protokólnych: 2000 strefa 6 (18)  
 Układ wysokościowy: Kronstadt 86 bis  
 Arkusz: 3/22  
 Sporządził:  
 Renata Lendzion  
 nr upr. 21833  
 GEO-BOR Roman Borucki  
 ul. Bacha 8, 80-171 Gdańsk  
 Gdańsk, 28.04.2021



Świadczę, że niniejszy dokument został opracowany w wyniku prac geodezyjnych i kartograficznych, których rezultaty zawiera operat techniczny poprzecznie zweryfikowany. Jednocześnie informuję, że jestem świadomy odpowiedzialności karnej za złożenie fałszywego oświadczenia.

Identyfikator zgłoszenia prac geodezyjnych	WG-III.6640.1.3003.2018
Organ służby geodezyjnej, który otrzymał zgłoszenie	Urząd Miasta w Gdańsku Prezydent Miasta Gdańska
Wykonawca prac geodezyjnych	GEO-BOR Roman Borucki
Nr oraz data sporządzenia dokumentu zawierającego wynik pozytywnie zweryfikacji	WG-III.6640.1.3618.2019 z 18.09.2019r. WG-III.6640.1.3425.2020 z 17.07.2020r. WG-III.6640.1.3234.2020 z 19.09.2020r. WG-III.6640.1.3773.2020 z 17.05.2020r. WG-III.6640.1.3003.2018 z 23.11.2018r. WG-III.6640.1.5334.2020 z 17.12.2020r. WG-III.6640.1.3003.2018 z 25.11.2018r.
Imię i nazwisko oraz nr uprawnień zawodowych kierownika prac	Renata Lendzion Nr uprawnień 21833

GEODETA UPRAWNIONY  
 mgr inż. Renata Lendzion  
 nr upr. GUGIK 21833



Kopia mapy zasadniczej dotycząca pomiaru powykonawczego torów kolejowych, układu drogowego wraz z sieciami uzbrojenia terenu

1:500

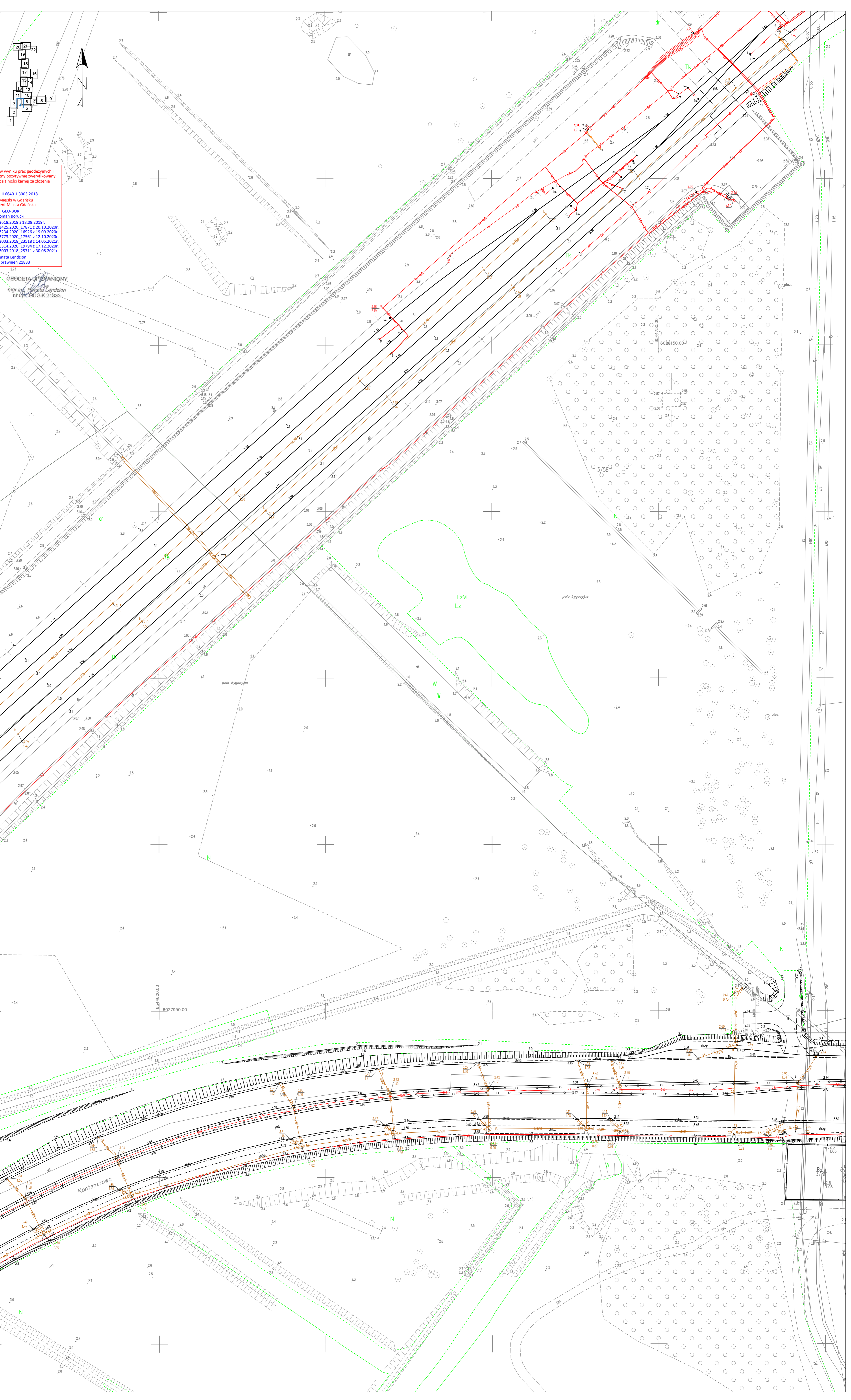
WG-III.6640.1.3003.2020

Identyfikator i nazwa jedn. ewidencyjnej: M.Gdańsk 226101\_1  
 Identyfikator i nazwa obszaru ewidencyjnego: 0086, 0275  
 Układ współrzędnych prostokątnych: 2000 strefa 6 (18)  
 Układ wysokościowy: Kronstadt 86 bs

Arkusz: 4/22

Sporządził:  
 Renata Lenzion  
 nr upr. 21833

GEO-BOR Roman Borucki  
 ul. Bacha 8, 80-171 Gdańsk  
 Gdańsk, 28.04.2021



Poświadczam, że niniejszy dokument został opracowany w wyniku prac geodezyjnych i kartograficznych, których rezultaty zawiera operat techniczny pozytywnie zweryfikowany. Jednocześnie informuję, że jestem świadomy odpowiedzialności karnej za złożenie fałszywego oświadczenia.

Identyfikator zgłoszenia prac geodezyjnych	WG-III.6640.1.3003.2018
Organ służby geodezyjnej, który otrzymał zgłoszenie	Urząd Miejski w Gdańsku Prezydent Miasta Gdańska
Wykonawca prac geodezyjnych	GEO-BOR Roman Borucki
Nr oraz data sporządzenia dokumentu zawierającego wynik pozytywnej weryfikacji	WG-III.6640.1.3618.2019 z 18.09.2019r. WG-III.6640.1.3425.2020, 17871 z 20.10.2020r. WG-III.6640.1.3234.2020, 14926 z 19.09.2020r. WG-III.6640.1.3773.2020, 17561 z 12.10.2020r. WG-III.6640.1.3003.2018, 23518 z 14.05.2021r. WG-III.6640.1.5314.2020, 19794 z 17.12.2020r. WG-III.6640.1.3003.2018, 25711 z 30.08.2021r.
Imię i nazwisko oraz nr uprawnień zawodowych kierownika prac	Renata Lenzion Nr uprawnień 21833

GEODETA UPRAWNIONY  
 mgr inż. Renata Lenzion  
 nr upr. GUGIK 21833

Kopia mapy zasadniczej dotycząca pomiaru powykonawczego torów kolejowych, układu drogowego wraz z sieciami uzbrojenia terenu

**1:500**

**WG-III.6640.1.3003.2020**

Identyfikator i nazwa jezdni ewidencyjnej: M. Gdańsk, 226101\_1  
 Układ współrzędnych prostokątnych płaskich: 2000 strefa 6 (18)  
 Układ wysokościowy: kronocentram do sea

Arkusze: 5/22

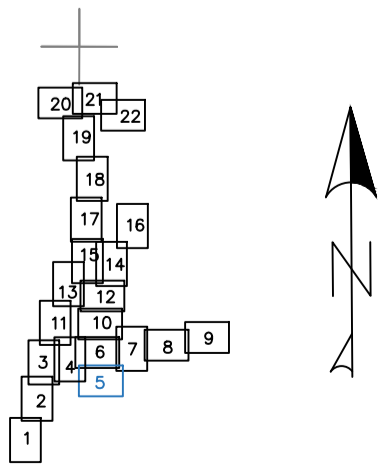
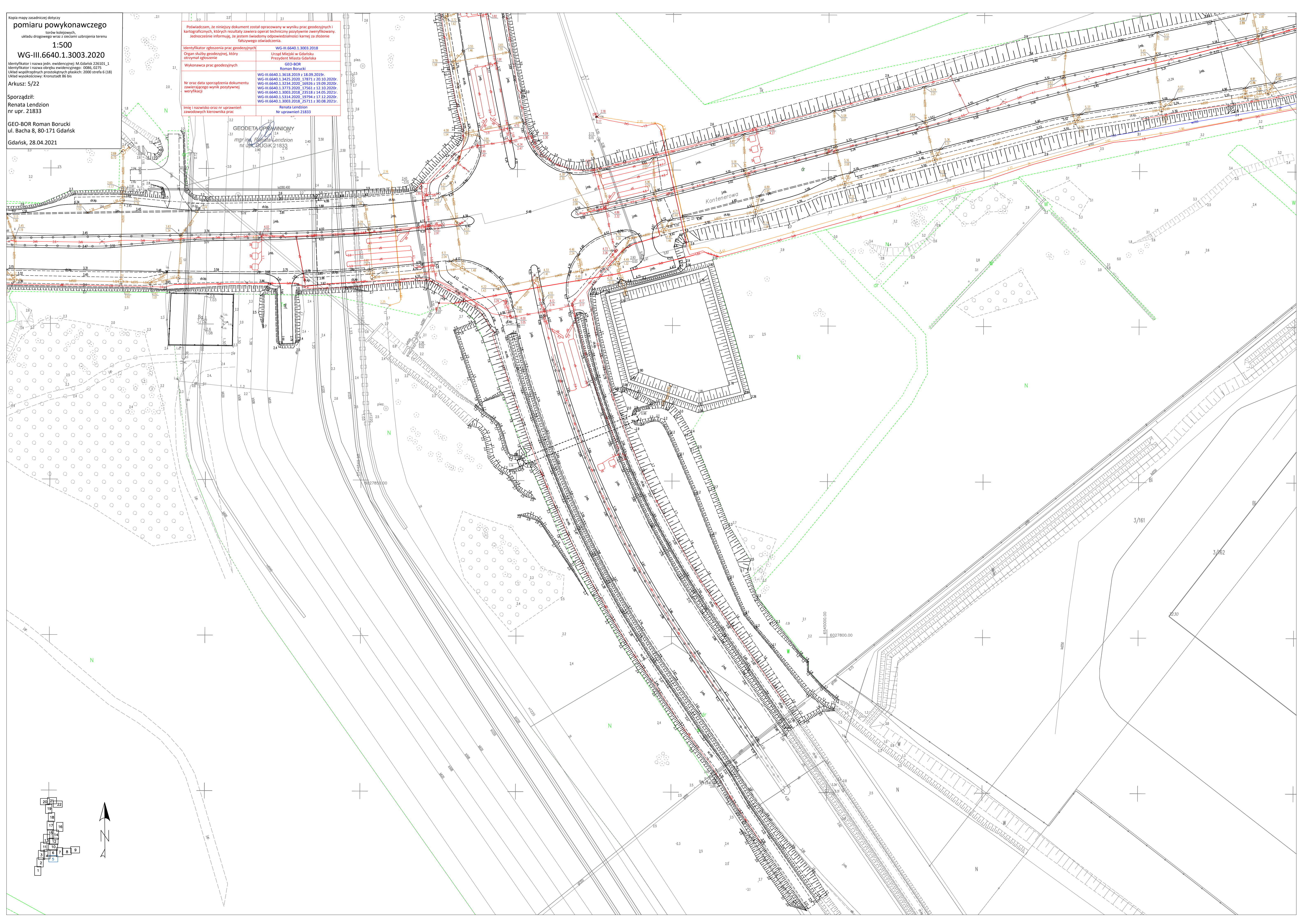
Sporządził:  
 Renata Lendzion  
 nr upr. 21833

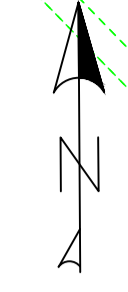
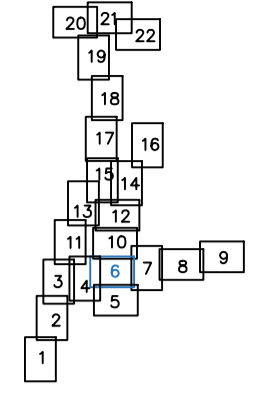
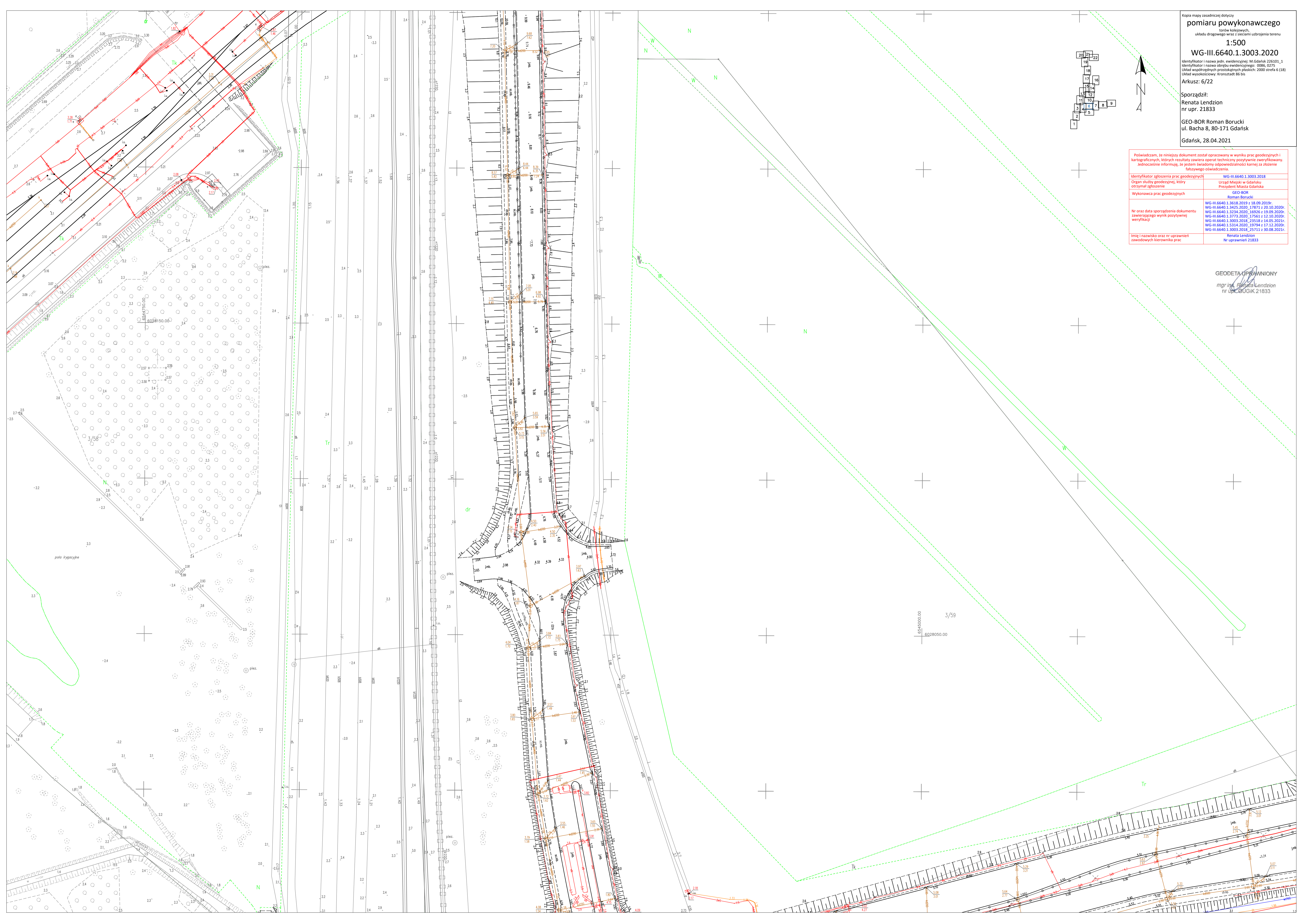
GEO-BOR Roman Borucki  
 ul. Bacha 8, 80-171 Gdańsk  
 Gdańsk, 28.04.2021

Poświadczam, że niniejszy dokument został opracowany w wyniku prac geodezyjnych i kartograficznych, których rezultaty zawiera operat techniczny pozytywnie zweryfikowany. Jednocześnie informuję, że jestem świadomy odpowiedzialności karnej za złożenie fałszywego oświadczenia.

Identyfikator zgłoszenia prac geodezyjnych	WG-III.6640.1.3003.2018
Organ służby geodezyjnej, który otrzymał zgłoszenie	Urząd Miejski w Gdańsku Prezydent Miasta Gdańska
Wykonawca prac geodezyjnych	GEO-BOR Roman Borucki
Nr oraz data sporządzenia dokumentu zawierającego wynik pozytywnej weryfikacji	WG-III.6640.1.3618.2019 z 18.09.2019r. WG-III.6640.1.3425.2020 z 17.07.2020r. WG-III.6640.1.3224.2020 z 16.09.2020r. WG-III.6640.1.3773.2020 z 12.10.2020r. WG-III.6640.1.3003.2018 z 23.11.2018r. WG-III.6640.1.5314.2020 z 17.12.2020r. WG-III.6640.1.3003.2018 z 25.11.2018r.
Imię i nazwisko oraz nr uprawnień zawodowych kierownika prac	Renata Lendzion Nr uprawnień 21833

GEODETA UPRAWNIONY  
 mgr inż. Renata Lendzion  
 nr upr. BUGIK 21833





Kopia mapy zasadniczej dotyczy  
 pomiaru powykonawczego  
 torów kolejowych,  
 układu drogowego wraz z sieciami uzbrojenia terenu  
**1:500**  
**WG-III.6640.1.3003.2020**  
 Identyfikator i nazwa jedn. ewidencyjnej: M.Gdańsk 226101\_1  
 Identyfikator i nazwa obszaru ewidencyjnego: 0086\_0275  
 Układ współrzędnych prostokątnych płaskich: 2000 streła 6 (18)  
 Układ wysokościowy: Kronstadt 86 bis  
 Arkusz: 6/22  
 Sporządził:  
 Renata Lenzion  
 nr upr. 21833  
 GEO-BOR Roman Borucki  
 ul. Bacha 8, 80-171 Gdańsk  
 Gdańsk, 28.04.2021

Podpisuję, że niniejszy dokument został opracowany w wyniku prac geodezyjnych i kartograficznych, których rezultaty zawiera operat techniczny pozytywnie zweryfikowany. Jednocześnie informuję, że jestem świadomy odpowiedzialności karnej za złożenie fałszywego oświadczenia.

Identyfikator zgłoszenia prac geodezyjnych	WG-III.6640.1.3003.2018
Organ służby geodezyjnej, który otrzymał zgłoszenie	Urząd Miejski w Gdańsku Prezydent Miasta Gdańska
Wykonawca prac geodezyjnych	GEO-BOR Roman Borucki
Nr oraz data sporządzenia dokumentu zawierającego wynik pozytywnej weryfikacji	WG-III.6640.1.3618.2018 z 18.09.2019r. WG-III.6640.1.3425.2020_17871 z 20.10.2020r. WG-III.6640.1.3234.2020_16926 z 19.09.2020r. WG-III.6640.1.3773.2020_17661 z 12.10.2020r. WG-III.6640.1.3003.2018_23518 z 14.05.2021r. WG-III.6640.1.5314.2020_19794 z 17.12.2020r. WG-III.6640.1.3003.2018_25711 z 30.08.2021r.
Imię i nazwisko oraz nr uprawnień zawodowych kierownika prac	Renata Lenzion Nr uprawnień 21833

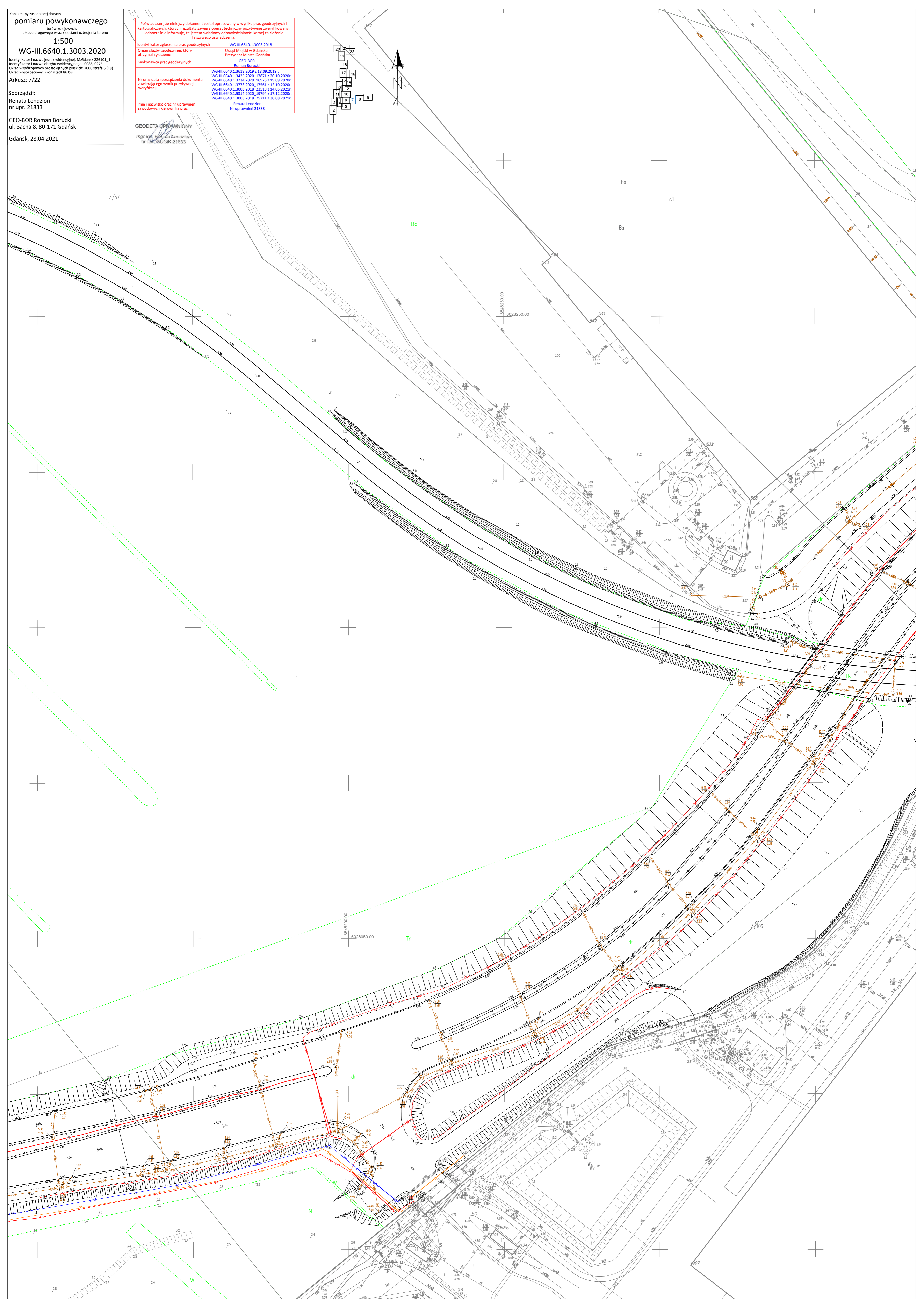
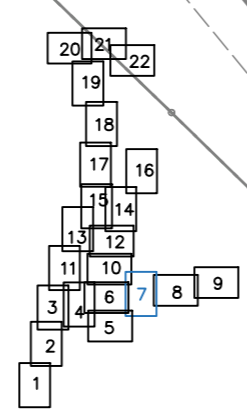
**GEODETA UPRAWNIONY**  
 mgr inż. Renata Lenzion  
 nr uprawnień 21833

Kopia mapy zasadniczej dotyczy  
**pomiaru powykonawczego**  
 układu drogowego wraz z sieciami uzbrojenia terenu  
**1:500**  
**WG-III.6640.1.3003.2020**  
 Identyfikator i nazwa jedn. ewidencyjnej: M.Gdańsk 226101\_1  
 Identyfikator i nazwa odbioru ewidencyjnego: 0006\_0275  
 Układ współrzędnych prostokątnych płaskich: 2000 strona 6 (18)  
 Arkusz: 7/22  
 Sporządził:  
 Renata Lendzion  
 nr upr. 21833  
 GEO-BOR Roman Borucki  
 ul. Bacha 8, 80-171 Gdańsk  
 Gdańsk, 28.04.2021

Poswiadczam, że niniejszy dokument został opracowany w wyniku prac geodezyjnych i kartograficznych, których rezultaty zawiera opisanie techniczne pozytywnie zweryfikowany. Jednocześnie informuję, że jestem świadomy odpowiedzialności karnej za złożenie fałszywego oświadczenia.

Identyfikator zgłoszenia prac geodezyjnych	WG-III.6640.1.3003.2018
Organ służby geodezyjnej, który otrzymał zgłoszenie	Urząd Miejski w Gdańsku Prezydent Miasta Gdańska
Wykonawca prac geodezyjnych	GEO-BOR Roman Borucki
Nr oraz data sporządzenia dokumentu zawierającego wynik pozytywnej weryfikacji	WG-III.6640.1.3618.2019 z 18.09.2019r. WG-III.6640.1.3425.2020 z 17.07.2020r. WG-III.6640.1.3234.2020 z 19.09.2020r. WG-III.6640.1.3773.2020 z 17.06.2021r. WG-III.6640.1.3003.2018 z 14.05.2021r. WG-III.6640.1.5314.2020 z 17.12.2020r. WG-III.6640.1.3003.2018 z 30.08.2021r.
Imię i nazwisko oraz nr uprawnień zawodowych kierownika prac	Renata Lendzion Nr uprawnień 21833

GEODETA UPRAWNIENY  
 mgr inż. Renata Lendzion  
 nr uprawnień 21833



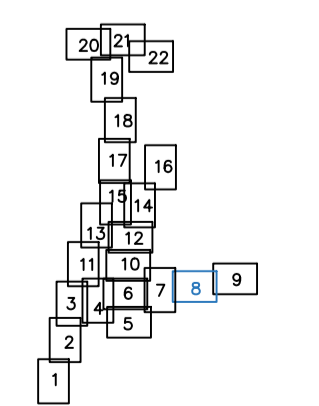
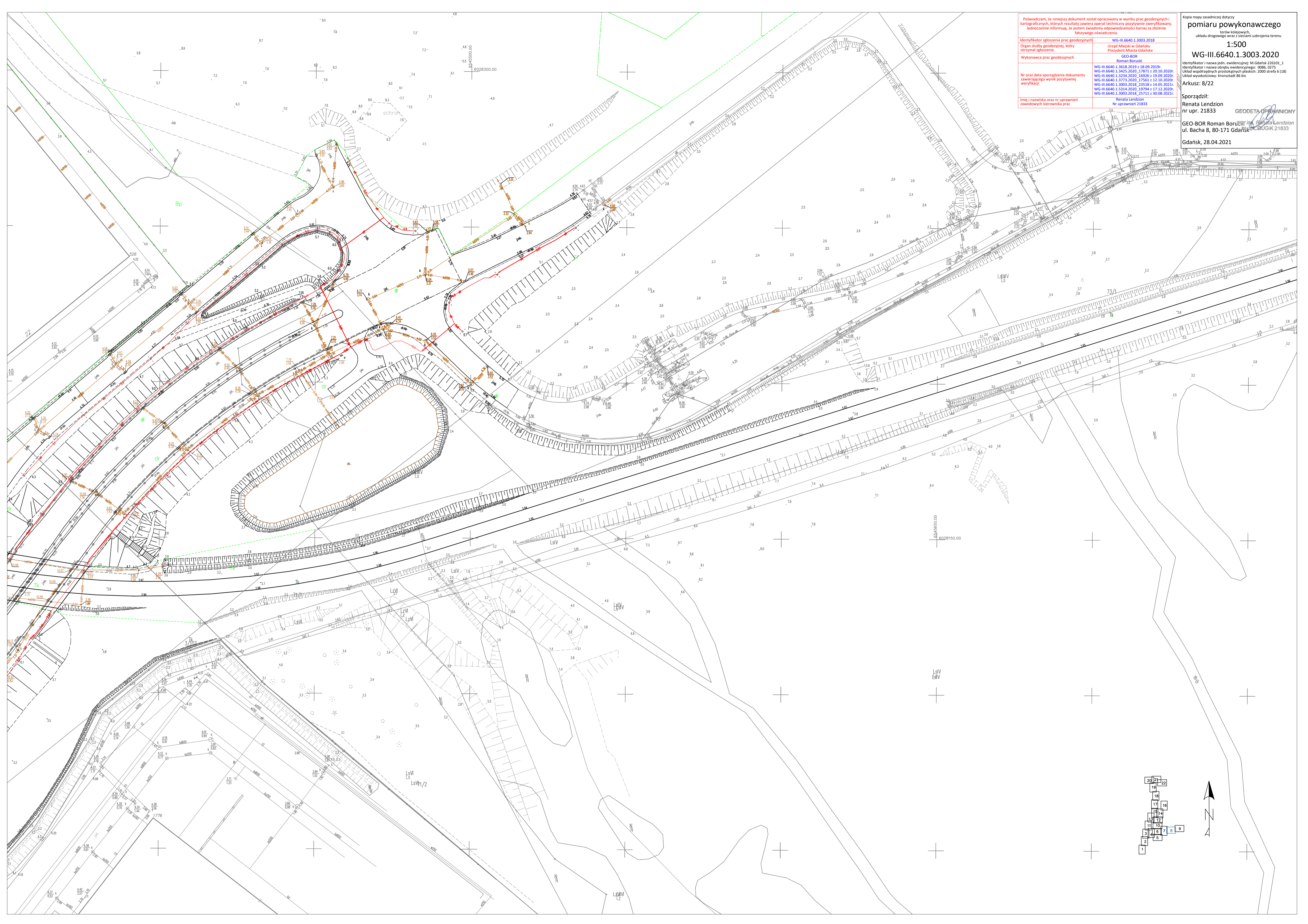
Poświadczam, że niniejszy dokument został opracowany w wyniku prac geodezyjnych i kartograficznych, których rezultaty zawiera operat techniczny pozytywnie zweryfikowany. Jednocześnie informuję, że jestem świadomy odpowiedzialności karnej za złożenie fałszywego oświadczenia.

identyfikator zgłoszenia prac geodezyjnych Organ służby geodezyjnej, który otrzymał zgłoszenie Wykonawca prac geodezyjnych	WG-III.6640.1.3003.2018 Urząd Miejski w Gdańsku Prezydent Miasta Gdańska Roman Borucki
Nr oraz data sporządzenia dokumentu zawierającego wynik pozytywnej weryfikacji	WG-III.6640.1.3618.2019 z 18.09.2019r. WG-III.6640.1.3425.2020 z 18.07.2020r. WG-III.6640.1.3234.2020 z 19.05.2020r. WG-III.6640.1.3773.2020 z 17.06.2020r. WG-III.6640.1.3003.2018 z 23.05.2018r. WG-III.6640.1.5314.2020 z 17.12.2020r. WG-III.6640.1.3003.2018 z 25.11 z 30.08.2021r.
Imię i nazwisko oraz nr uprawnień zawodowych kierownika prac	Renata Lendzion Nr uprawnień 21833


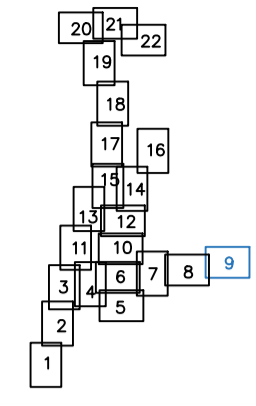
Kopia mapy zasadniczej dotyczy pomiaru powykonawczego torów kolejowych, układu drogowego wraz z sieciami uzbrojenia terenu

**1:500**  
**WG-III.6640.1.3003.2020**  
 Identyfikator i nazwa jedni. ewidencyjnej: M.Gdańsk.236101\_1  
 Układ współrzędnych prostokątnych płaskich: 2000 sfera 6 (18)  
 Układ wysokościowy: Kronstrasz 66.66

Arkusz: 8/22  
 Sporządził:  
 Renata Lendzion  
 nr upr. 21833  
 GEODETA UPRAWNIENIY  
 GEO-BOR Roman Borucki  
 ul. Bacha 8, 80-171 Gdańsk  
 GDAŃSK  
 Gdańsk, 28.04.2021



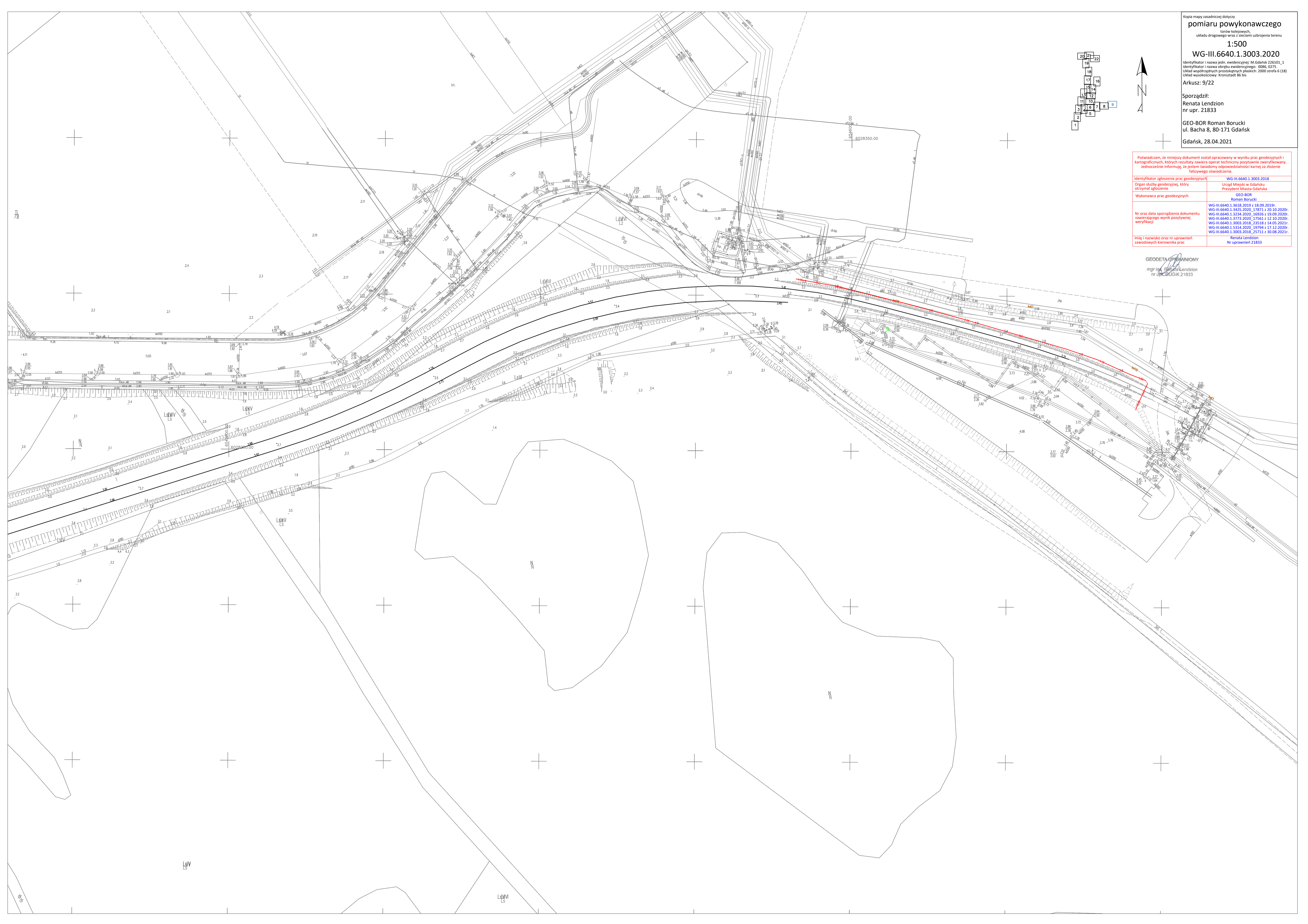


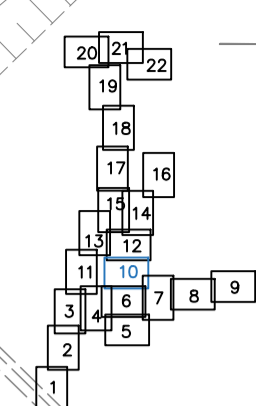


POŚWIADCZAM, ŻE NINIEJSZY DOKUMENT ZOSTAŁ OPRACOWANY W WYNIKU PRAC GEODEZYJNYCH I KARTOGRAFICZNYCH, KTÓRYCH REZULTATY ZAWIERA OPERAT TECHNICZNY POSYTYWNIE ZWERYFIKOWANY. JEDnocześnie informuję, że jestem świadomy odpowiedzialności karnej za złożenie fałszywego oświadczenia.

Identyfikator zgłoszenia prac geodezyjnych	WG-III.6640.1.3003.2018
Organ służby geodezyjnej, który otrzymał zgłoszenie	Urząd Miejski w Gdańsku Prezydent Miasta Gdańsk
Wykonawca prac geodezyjnych	GEO-BOR Roman Borucki
Nr oraz data sporządzenia dokumentu zawierającego wynik pozytywnie zweryfikacji	WG-III.6640.1.3618.2019 z 18.09.2019r. WG-III.6640.1.3425.2020, 17871 z 20.10.2020r. WG-III.6640.1.3234.2020, 16926 z 19.09.2020r. WG-III.6640.1.3773.2020, 17561 z 12.10.2020r. WG-III.6640.1.3903.2018, 23518 z 14.05.2021r. WG-III.6640.1.5314.2020, 19794 z 17.12.2020r. WG-III.6640.1.3003.2018, 25711 z 30.08.2021r.
Imię i nazwisko oraz nr uprawnień zawodowych kierownika prac	Renata Lendzion Nr uprawnień 21833

GEODETA UPRAWNIENY  
mgr inż. Renata Lendzion  
nr upr. GUGIK 21833

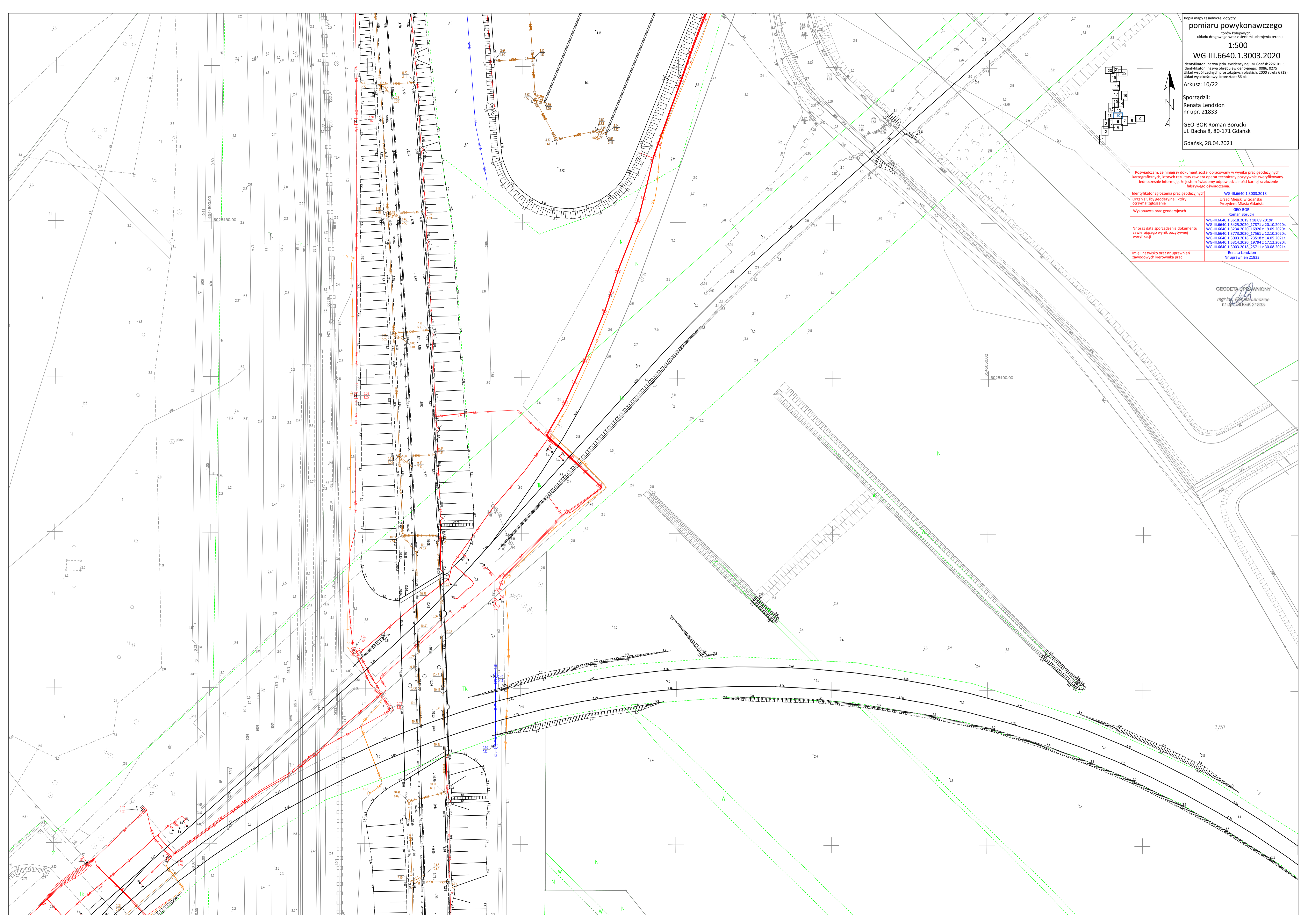




Poświadczam, że niniejszy dokument został opracowany w wyniku prac geodezyjnych i kartograficznych, których rezultaty zawiera operat techniczny pozytywnie zweryfikowany. Jednocześnie informuję, że jestem świadomy odpowiedzialności karnej za złożenie fałszywego oświadczenia.

Identyfikator zgłoszenia prac geodezyjnych	WG-III.6640.1.3003.2018
Organ służby geodezyjnej, który otrzymał zgłoszenie	Urząd Miejski w Gdańsku Przewodniczący Miasta Gdańska
Wykonawca prac geodezyjnych	GEO-BOR Roman Borucki
Nr oraz data sporządzenia dokumentu zawierającego wynik pozytywnej weryfikacji	WG-III.6640.1.3618.2019 z 18.09.2019r; WG-III.6640.1.3425.2020 z 17.01 z 20.10.2020r; WG-III.6640.1.3242.2020 z 16.02 z 19.09.2020r; WG-III.6640.1.3773.2020 z 17.06 z 12.10.2020r; WG-III.6640.1.3003.2018 z 23.05 z 14.05.2021r; WG-III.6640.1.5314.2020 z 19.04 z 17.12.2020r; WG-III.6640.1.3003.2018 z 25.11 z 30.08.2021r.
Imię i nazwisko oraz nr uprawnień zawodowych karownika prac	Renata Lenzion Nr uprawnień 21833

GEODETA UPRAWNIONY  
 mgr inż. Renata Lenzion  
 nr upr. 21833



Kopia mapy zasadniczej dotyczy  
**pomiaru powykonawczego**  
 torów kolejowych,  
 układu drogowego wraz z sieciami uzbrojenia terenu  
**1:500**  
**WG-III.6640.1.3003.2020**  
 Identyfikator i nazwa jedn. ewidencyjnej: M.Gdańsk 226101\_1  
 Identyfikator i nazwa okręgu ewidencyjnego: 0206\_0275  
 Układ współrzędnych prostokątnych płaskich: 2000 strona 6 (18)  
 Arkusz: 11/22

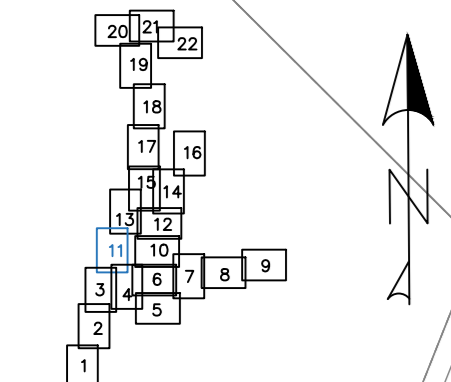
Sporządził:  
**Renata Lenzion**  
 nr upr. 21833

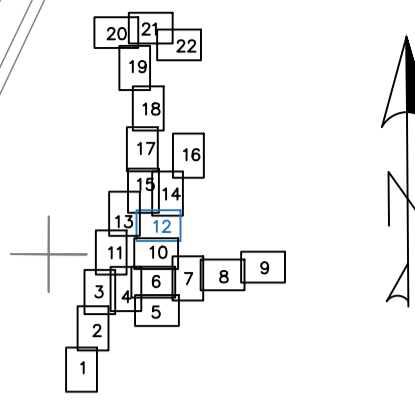
GEO-BOR Roman Borucki  
 ul. Bacha 8, 80-171 Gdańsk  
 Gdańsk, 28.04.2021

Podświadczam, że niniejszy dokument został opracowany w wyniku prac geodezyjnych i kartograficznych, których rezultaty zawiera operat techniczny pozytywnie zweryfikowany. Jednocześnie informuję, że jestem świadomy odpowiedzialności karnej za złożenie fałszywego oświadczenia.

Identyfikator zgłoszenia prac geodezyjnych	WG-III.6640.1.3003.2018
Organ służby geodezyjnej, który otrzymał zgłoszenie	Urząd Miejski w Gdańsku Prezydent Miasta Gdańska
Wykonawca prac geodezyjnych	GEO-BOR Roman Borucki
Nr oraz data sporządzenia dokumentu zawierającego wynik pozytywnej weryfikacji	WG-III.6640.1.3618.2019 z 18.09.2019r. WG-III.6640.1.3425.2020 z 20.10.2020r. WG-III.6640.1.3224.2020 z 19.09.2020r. WG-III.6640.1.3773.2020 z 17.06.2020r. WG-III.6640.1.3003.2018 z 23.05.2018 z 14.05.2021r. WG-III.6640.1.5314.2020 z 19.09.2020r. WG-III.6640.1.3003.2018 z 25.07.2018 z 30.08.2021r.
Imię i nazwisko oraz nr uprawnień zawodowych kierownika prac	Renata Lenzion Nr uprawnień 21833

GEODETA UPRAWNIONY  
 mgr inż. Renata Lenzion  
 nr uprawnień 21833

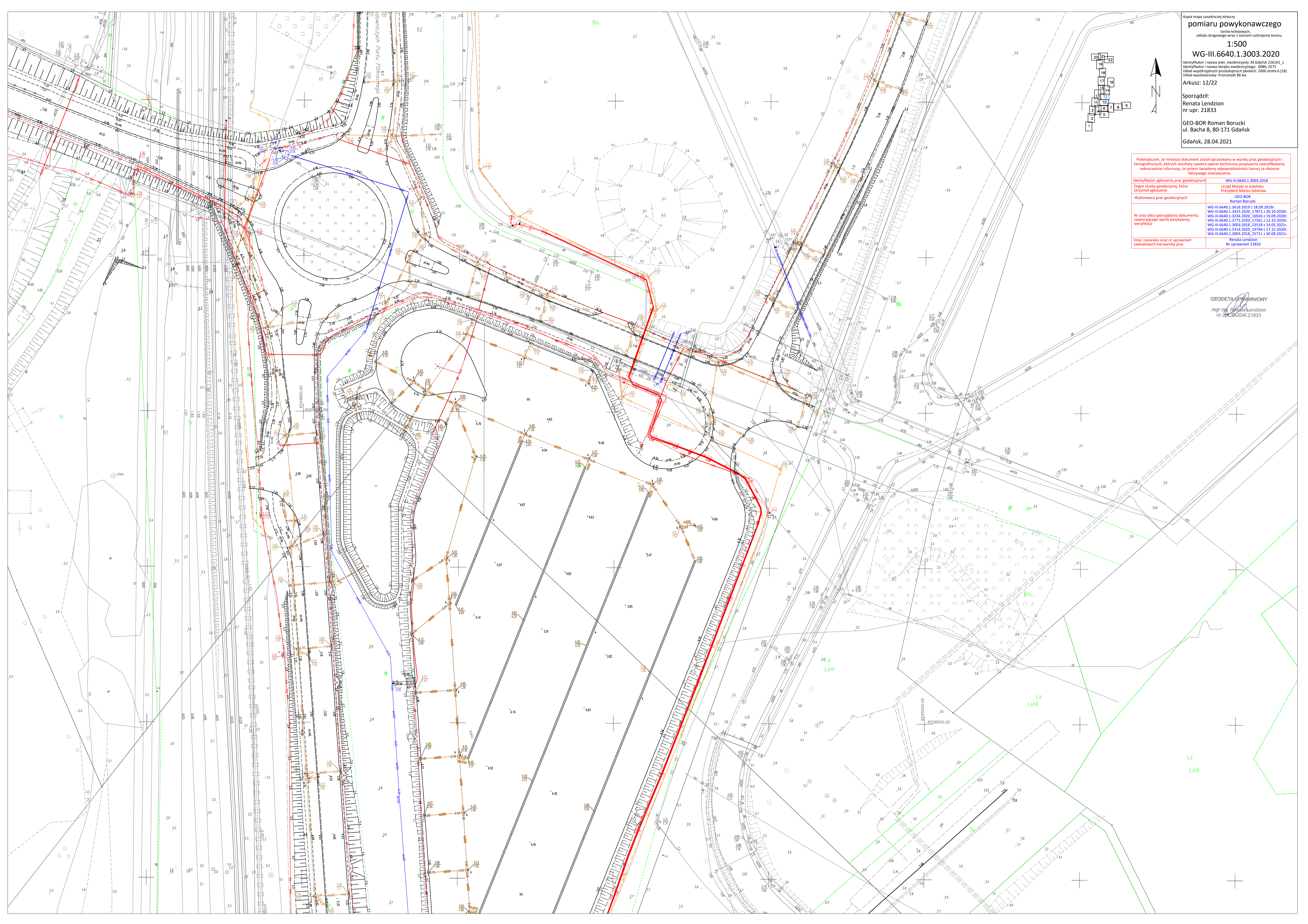




Podświadczam, że niniejszy dokument został opracowany w wyniku prac geodezyjnych i kartograficznych, których rezultaty zawiera operat techniczny pozytywnie zweryfikowany. Jednocześnie informuję, że jestem świadomy odpowiedzialności karnej za złożenie fałszywego oświadczenia.

Identyfikator zgłoszenia prac geodezyjnych	WG-III.6640.1.3003.2018
Organ służby geodezyjnej, który otrzymał zgłoszenie	GEO-BOR Urząd Miejski w Gdańsku Prezydent Miasta Gdańsk
Wykonawca prac geodezyjnych	Roman Borucki
Nr oraz data sporządzenia dokumentu zawierającego wynik pozytywnej weryfikacji	WG-III.6640.1.3618.2019 z 18.09.2019r. WG-III.6640.1.3425.2020 z 17.07.2020 r. WG-III.6640.1.3234.2020 z 16.09.2020r. WG-III.6640.1.3773.2020 z 17.06.2020r. WG-III.6640.1.3003.2018 z 25.08 z 14.05.2021r. WG-III.6640.1.3314.2020 z 19.04 z 17.12.2020r. WG-III.6640.1.3003.2018 z 25.11 z 30.08.2021r.
Imię i nazwisko oraz nr uprawnień zawodowych kierownika prac	Renata Lendzion Nr uprawnień 21833

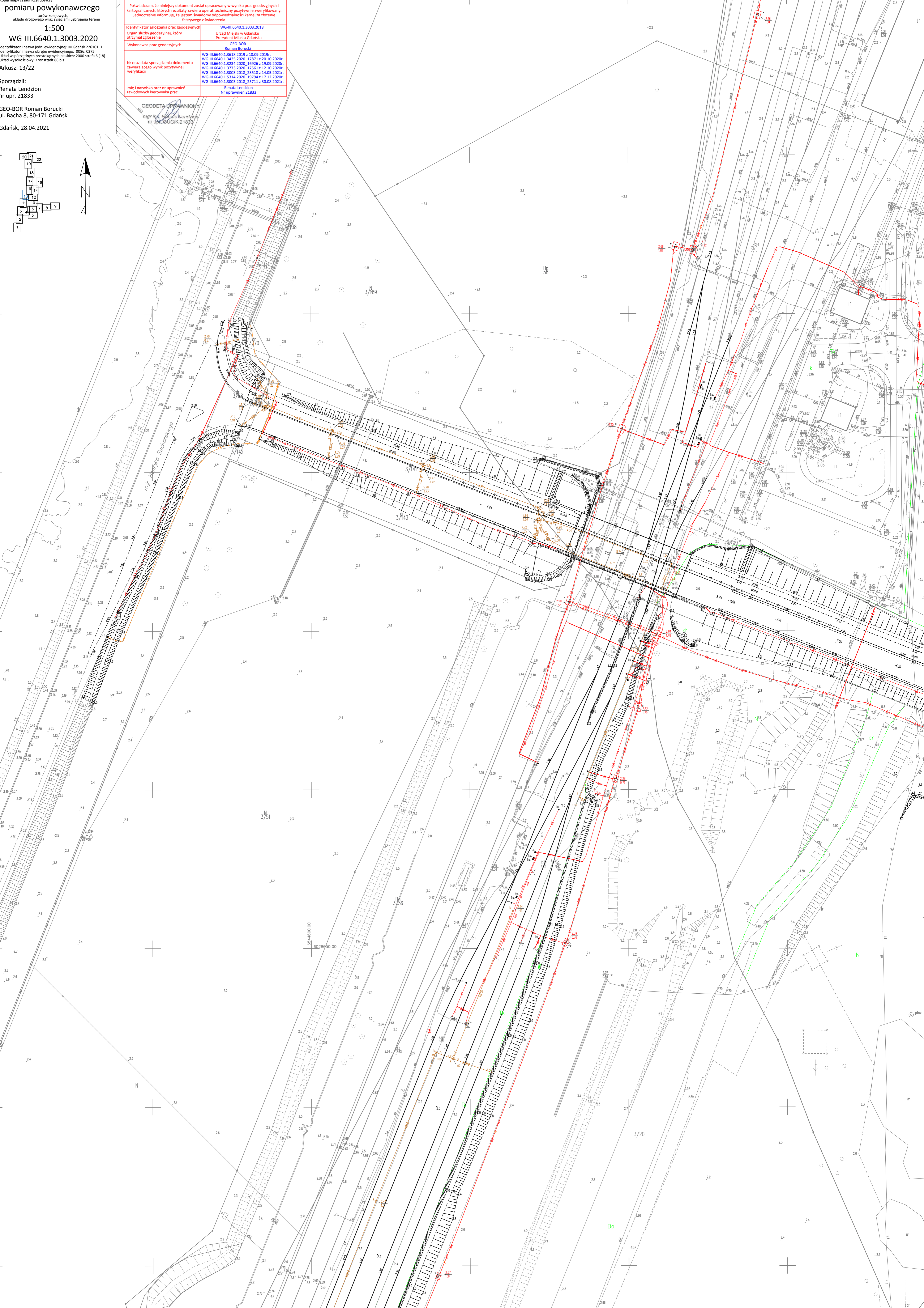
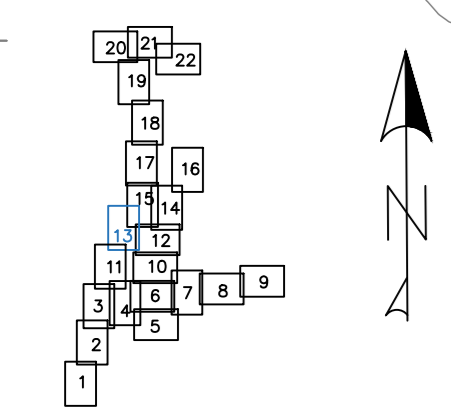
GEODETA UPRAWNIONY  
mgr inż. Renata Lendzion  
nr upr. 21833



Kopia mapy zasadniczej dotyczy  
**pomiaru powykonawczego**  
 torów kolejowych,  
 układu drogowego wraz z sieciami uzbrojenia terenu  
**1:500**  
**WG-III.6640.1.3003.2020**  
 Identyfikator i nazwa jedn. ewidencyjnej: M.Gdańsk 226101\_1  
 Identyfikator i nazwa obrębu ewidencyjnego: 0006\_0275  
 Układ współrzędnych prostokątnych płaskich: 2000 strefa 6 (18)  
 Arkusz: 13/22  
 Sporządził:  
 Renata Lenzion  
 nr upr. 21833  
 GEO-BOR Roman Borucki  
 ul. Bacha 8, 80-171 Gdańsk  
 Gdańsk, 28.04.2021

Poświadczam, że niniejszy dokument został opracowany w wyniku prac geodezyjnych i kartograficznych, których rezultaty zawiera operat techniczny pozytywnie zweryfikowany. Jednocześnie informuję, że jestem świadomy odpowiedzialności karnej za złożenie fałszywego oświadczenia.	
Identyfikator zgłoszenia prac geodezyjnych	WG-III.6640.1.3003.2018
Organ służby geodezyjnej, który otrzymał zgłoszenie	Urząd Miejski w Gdańsku Prezydent Miasta Gdańska
Wykonawca prac geodezyjnych	GEO-BOR Roman Borucki
Nr oraz data sporządzenia dokumentu zawierającego wynik pozytywnie zweryfikacji	WG-III.6640.1.3618.2019 z 18.09.2019r. WG-III.6640.1.3425.2020 z 17.07.2020 r. WG-III.6640.1.3234.2020_16926 z 19.09.2020r. WG-III.6640.1.3773.2020_17561 z 12.10.2020r. WG-III.6640.1.3003.2018_23518 z 14.05.2021r. WG-III.6640.1.5314.2020_19794 z 17.12.2020r. WG-III.6640.1.3003.2018_25711 z 30.08.2021r.
Imię i nazwisko oraz nr uprawnień zawodowych kierownika prac	Renata Lenzion Nr uprawnień 21833

GEODETA UPRAWNIONY  
 mgr inż. Renata Lenzion  
 nr uprawnień 21833



Kopia mapy zasadniczej dotyczy pomiaru powykonawczego torów kolejowych, układu drogowego wraz z sieciami

**1:500**  
**WG-III.6640.1.3003.2020**  
 Identyfikator i nazwa jedn. ewidencyjnej: M.Gdańsk 226101\_1  
 Identyfikator i nazwa odcisku ewidencyjnego: 0086\_0275  
 Układ współrzędnych protokolarnych płaskich: 2000 sfera 6 (18)  
 Układ wysokościowy: Kronstadt 86 bis  
 Arkusz: 14/22

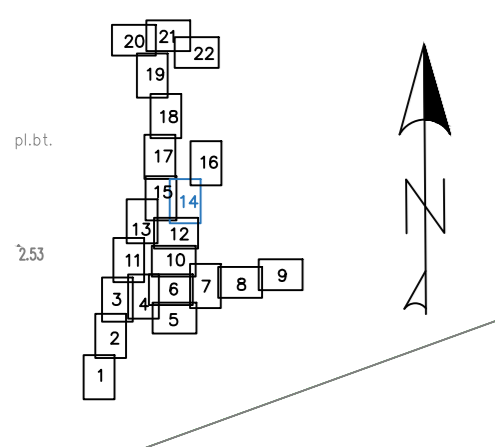
Sporządził:  
 Renata Lenzion  
 nr upr. 21833

GEO-BOR Roman Borucki  
 ul. Bacha 8, 80-171 Gdańsk  
 Gdańsk, 28.04.2021

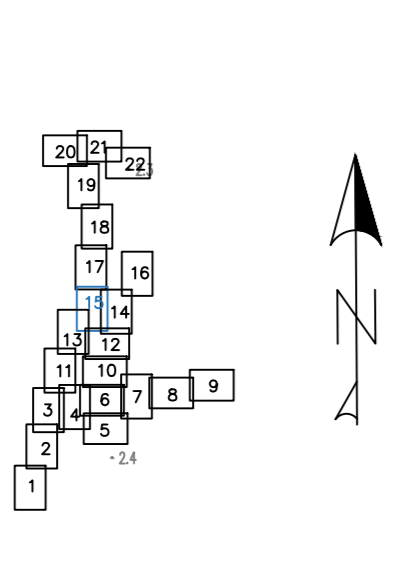
Poświadczam, że niniejszy dokument został opracowany w wyniku prac geodezyjnych i kartograficznych, których rezultaty zawiera operat techniczny pozytywnie zweryfikowany. Jednocześnie informuję, że jestem świadomy odpowiedzialności karnej za złożenie fałszywego oświadczenia.

Identyfikator zgłoszenia prac geodezyjnych	WG-III.6640.1.3003.2018
Organ służby geodezyjnej, który otrzymał zgłoszenie	Urząd Miejski w Gdańsku Prezydent Miasta Gdańska
Wykonawca prac geodezyjnych	GEO-BOR Roman Borucki
Nr oraz data sporządzenia dokumentu zawierającego wynik pozytywnej weryfikacji	WG-III.6640.1.3618.2019 + 18.09.2019r. WG-III.6640.1.3425.2020 + 17.07.2020r. WG-III.6640.1.3234.2020 + 16.09.2020r. WG-III.6640.1.3773.2020 + 17.05.2020r. WG-III.6640.1.3003.2018 + 25.05.2018r. WG-III.6640.1.5314.2020 + 17.12.2020r. WG-III.6640.1.3003.2018 + 25.07.2018r. WG-III.6640.1.3003.2018 + 30.08.2021r.
Imię i nazwisko oraz nr uprawnień zawodowych kierownika prac	Renata Lenzion Nr uprawnień 21833

GEODETA UPRAWNIONY  
 mgr inż. Renata Lenzion  
 nr uprawnień 21833



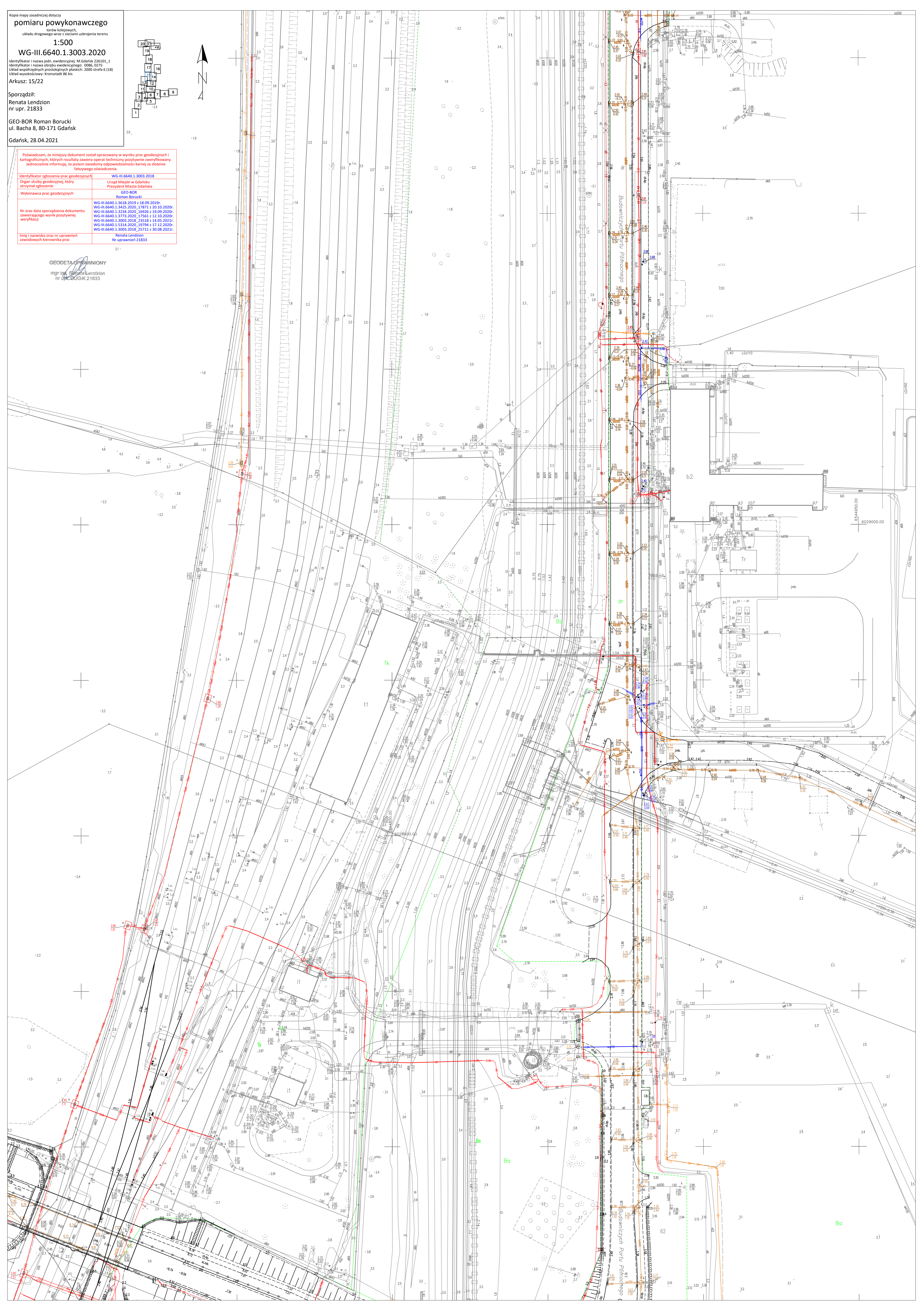
Kopia mapy zasadniczej dotyczy  
**pomiaru powykonawczego**  
 torów kolejowych,  
 układu drogowego wraz z siecią uzbrojenia terenu  
**1:500**  
**WG-III.6640.1.3003.2020**  
 Identyfikator i nazwa jedn. ewidencyjnej: M.Gdańsk 226101\_1  
 Identyfikator i nazwa obszaru ewidencyjnego: 0086, 0275  
 Układ współrzędnych prostokątnych płaskich: 2000 strefa 6 (18)  
 Arkusz: 15/22  
 Sporządził:  
 Renata Lendzion  
 nr upr. 21833  
 GEO-BOR Roman Borucki  
 ul. Bacha 8, 80-171 Gdańsk  
 Gdańsk, 28.04.2021



Potwierdzam, że niniejszy dokument został opracowany w wyniku prac geodezyjnych i kartograficznych, których rezultaty zawiera operat techniczny pozytywnie zweryfikowany. Jednocześnie informuję, że jestem świadomy odpowiedzialności karnej za złożenie fałszywego oświadczenia.

Identyfikator zgłoszenia prac geodezyjnych	WG-III.6640.1.3003.2018
Organ służby geodezyjnej, który otrzymał zgłoszenie	Urząd Miejski w Gdańsku Prezydent Miasta Gdańska
Wykonawca prac geodezyjnych	GEO-BOR Roman Borucki
Nr oraz data sporządzenia dokumentu zawierającego wynik pozytywnej weryfikacji	WG-III.6640.1.3618.2019 z 18.09.2019r. WG-III.6640.1.3425.2020 z 17.07.2020r. WG-III.6640.1.3234.2020 z 16.09.2020r. WG-III.6640.1.3773.2020 z 17.10.2020r. WG-III.6640.1.3003.2018 z 23.05.2018r. WG-III.6640.1.3114.2020 z 19.09.2020r. WG-III.6640.1.3003.2018 z 30.08.2021r.
Imię i nazwisko oraz nr uprawnień zawodowych kierownika prac	Renata Lendzion Nr uprawnień 21833

GEODETA UPRAWNIONY  
 mgr inż. Renata Lendzion  
 nr uprawnień 21833



Kopia mapy zasadniczej dotyczy pomiaru powykonawczego torów kolejowych, układu drogowego wraz z sieciami uzbrojenia terenu

1:500

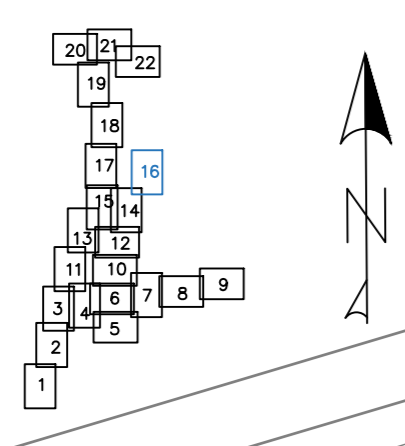
WG-III.6640.1.3003.2020

Identyfikator i nazwa jedn. ewidencyjnej: M.Gdańsk 226101\_1  
 Identyfikator i nazwa obrębu ewidencyjnego: 0086, 0275  
 Układ współrzędnych prostokątnych płaskich: 2000 (strefa 6 (18))  
 Układ wysokościowy: Kronstadt 86 bis

Arkusz: 16/22

Sporządził:  
 Renata Lenzion  
 nr upr. 21833

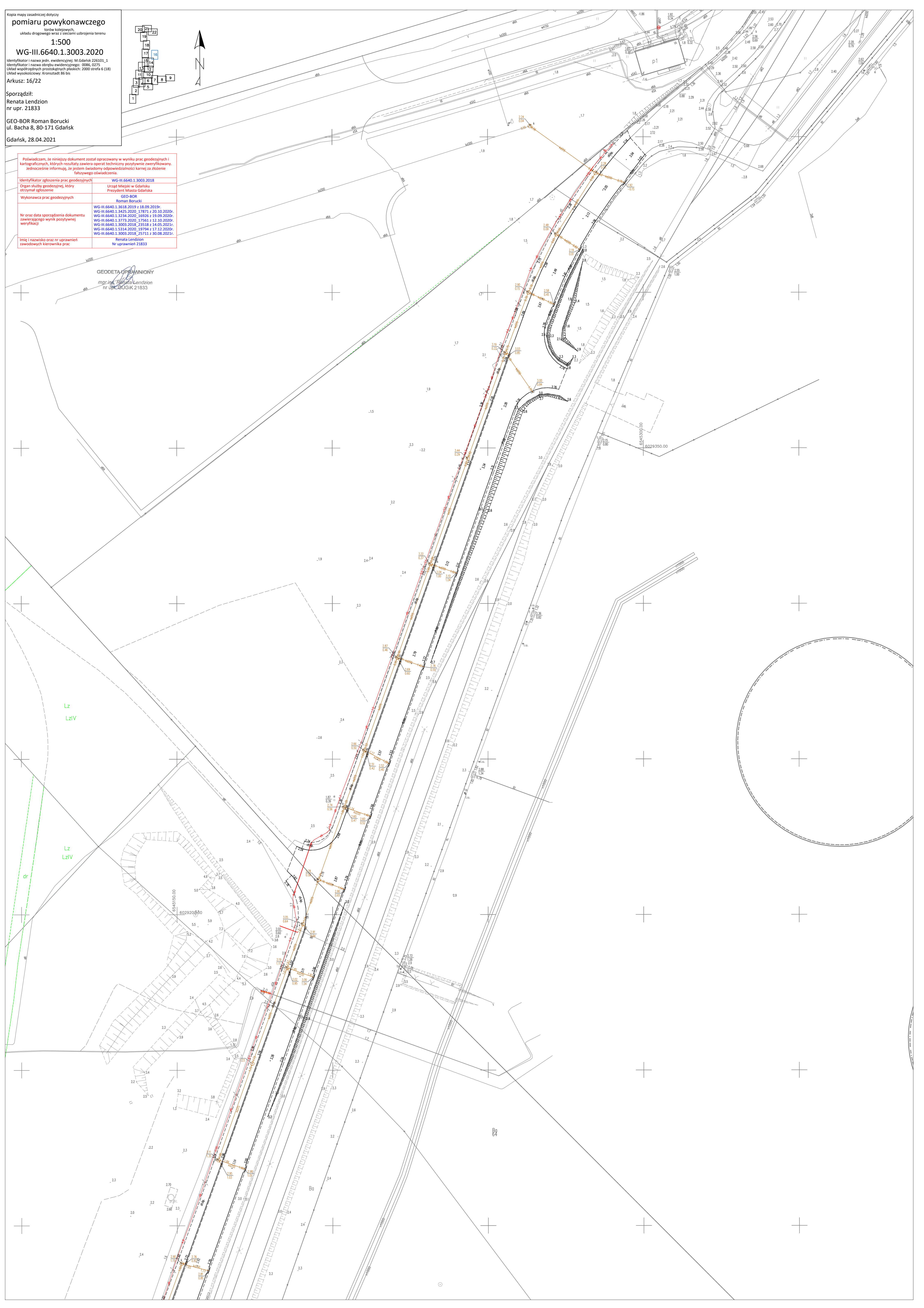
GEO-BOR Roman Borucki  
 ul. Bacha 8, 80-171 Gdańsk  
 Gdańsk, 28.04.2021



Poświadczam, że niniejszy dokument został opracowany w wyniku prac geodezyjnych i kartograficznych, których rezultaty zawiera operat techniczny pozytywnie zweryfikowany. Jednocześnie informuję, że jestem świadomy odpowiedzialności karnej za złożenie fałszywego oświadczenia.

Identyfikator zgłoszenia prac geodezyjnych	WG-III.6640.1.3003.2018
Organ służby geodezyjnej, który otrzymał zgłoszenie	Urząd Miejski w Gdańsku Prezydent Miasta Gdańska
Wykonawca prac geodezyjnych	GEO-BOR Roman Borucki
Nr oraz data sporządzenia dokumentu zawierającego wynik pozytywnej weryfikacji	WG-III.6640.1.3618.2019 z 18.09.2019r. WG-III.6640.1.3425.2020 z 20.10.2020r. WG-III.6640.1.3234.2020 z 16.09.2020r. WG-III.6640.1.3773.2020 z 17.09.2020r. WG-III.6640.1.3003.2018 z 25.10.2018r. WG-III.6640.1.5314.2020 z 17.12.2020r. WG-III.6640.1.3003.2018 z 25.11.2018r. z 30.08.2021r.
Imię i nazwisko oraz nr uprawnień zawodowych kierownika prac	Renata Lenzion Nr uprawnień 21833

GEODETA UPRAWNIONY  
 mgr inż. Renata Lenzion  
 nr uprawnień 21833



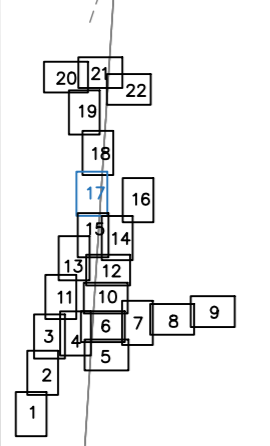
Lz  
LzIV

Lz  
LzIV

B04



Kopia mapy zasadniczej dotyczący  
**pomiaru powykonawczego**  
układu drogowego wraz z sieciami uzbrojenia terenu  
**1:500**  
**WG-III.6640.1.3003.2020**  
Identyfikator i nazwa jedn. ewidencyjnej: M.Gdańsk 226101\_1  
Identyfikator i nazwa obrębu ewidencyjnego: 0086\_0275  
Układ współrzędnych prostokątnych płaskich: 2000 strona 6 (18)  
Arkusz: 17/22  
Sporządził:  
**Renata Lenzion**  
nr upr. 21833  
GEO-BOR Roman Borucki  
ul. Bacha 8, 80-171 Gdańsk  
Gdańsk, 28.04.2021

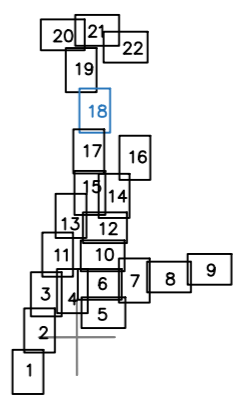


Podświadcam, że niniejszy dokument został opracowany w wyniku prac geodezyjnych i kartograficznych, których rezultaty zawiera operat techniczny pozytywnie zweryfikowany. Jednocześnie informuję, że jestem świadomy odpowiedzialności karnej za złożenie fałszywego oświadczenia.

Identyfikator zgłoszenia prac geodezyjnych	WG-III.6640.1.3003.2018
Organ służby geodezyjnej, który otrzymał zgłoszenie	Urząd Miejski w Gdańsku Prezydent Miasta Gdańska
Wykonawca prac geodezyjnych	GEO-BOR Roman Borucki
Nr oraz data sporządzenia dokumentu zawierającego wynik pozytywnej weryfikacji	WG-III.6640.1.3618.2019 z 18.09.2019r. WG-III.6640.1.3425.2020, 17871 z 20.10.2020r. WG-III.6640.1.3224.2020, 16958 z 19.09.2020r. WG-III.6640.1.3773.2020, 17561 z 12.10.2020r. WG-III.6640.1.3003.2018, 23518 z 24.05.2021r. WG-III.6640.1.5314.2020, 19794 z 17.12.2020r. WG-III.6640.1.3003.2018, 25711 z 30.08.2021r.
Imię i nazwisko oraz nr uprawnień zawodowych kierownika prac	Renata Lenzion Nr uprawnień 21833

GEODETA UPRAWNIENIY  
mgr inż. Renata Lenzion  
nr uprawnień 21833

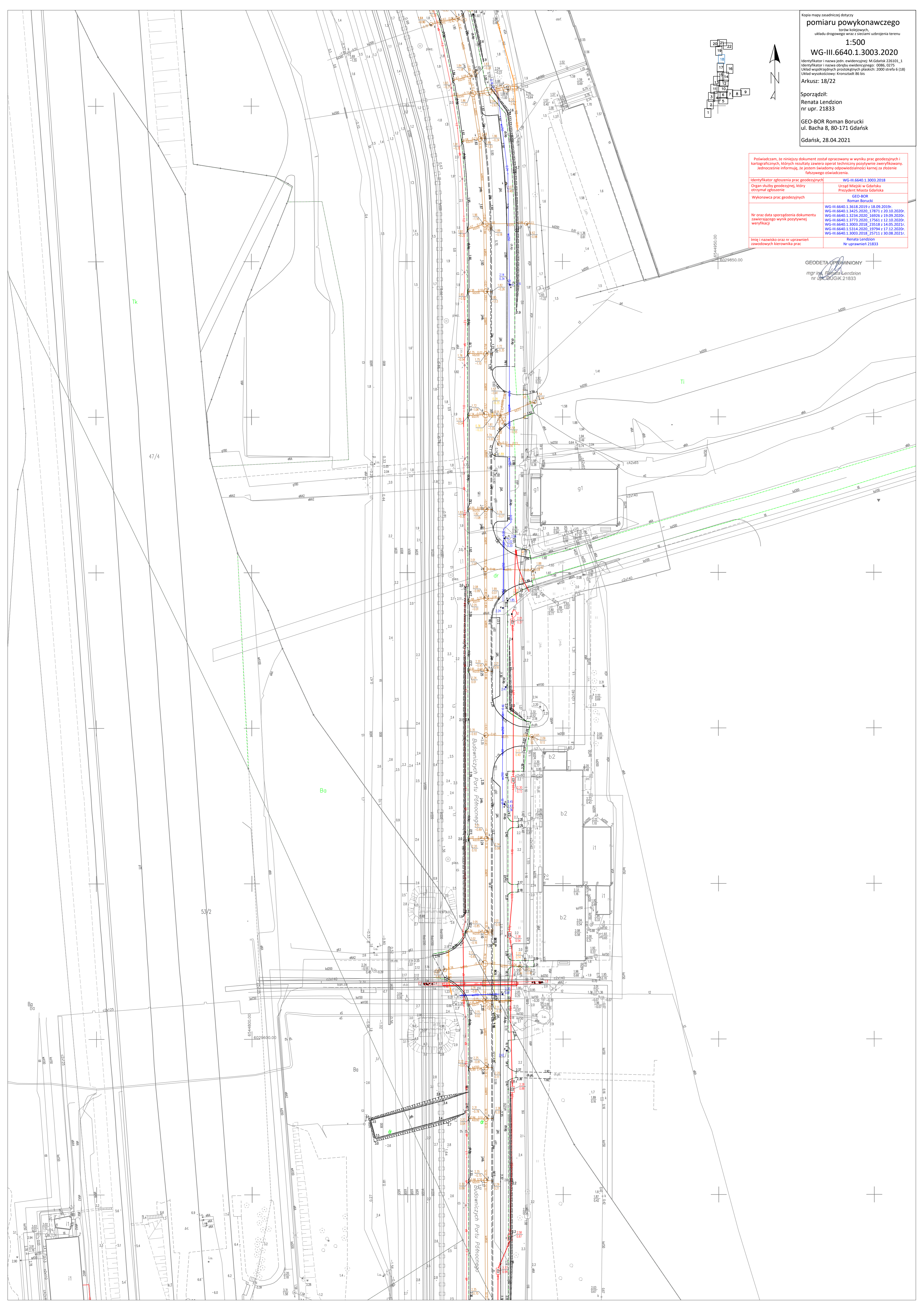




Poświadczam, że niniejszy dokument został opracowany w wyniku prac geodezyjnych i kartograficznych, których rezultaty zawiera operat techniczny pozytywnie zweryfikowany. Jednocześnie informuję, że jestem świadomy odpowiedzialności karnej za złożenie fałszywego oświadczenia.

Identyfikator zgłoszenia prac geodezyjnych	WG-III.6640.1.3003.2018
Organ służby geodezyjnej, który otrzymał zgłoszenie	Urząd Miejski w Gdańsku Prezydent Miasta Gdańsku
Wykonawca prac geodezyjnych	GEO-BOR Roman Borucki
Nr oraz data sporządzenia dokumentu zawierającego wynik pozytywnej weryfikacji	WG-III.6640.1.3618.2019 z 18.09.2019r. WG-III.6640.1.3425.2020, 17871 z 20.10.2020r. WG-III.6640.1.3234.2020, 16926 z 19.09.2020r. WG-III.6640.1.3773.2020, 17561 z 12.10.2020r. WG-III.6640.1.3003.2018, 25518 z 14.05.2021r. WG-III.6640.1.5314.2020, 19794 z 17.12.2020r. WG-III.6640.1.3003.2018, 25711 z 30.08.2021r.
Imię i nazwisko oraz nr uprawnień zawodowych kierownika prac	Renata Lendzion Nr uprawnień 21833

**GEODETA UPRAWNIONY**  
 *mgr inż. Renata Lendzion*  
 nr uprawnień 21833



Kopia mapy zasadniczej dotyczy pomiaru powykonawczego torów kolejowych, układu drogowego wraz z sieciami uzbrojenia terenu

**1:500**

**WG-III.6640.1.3003.2020**

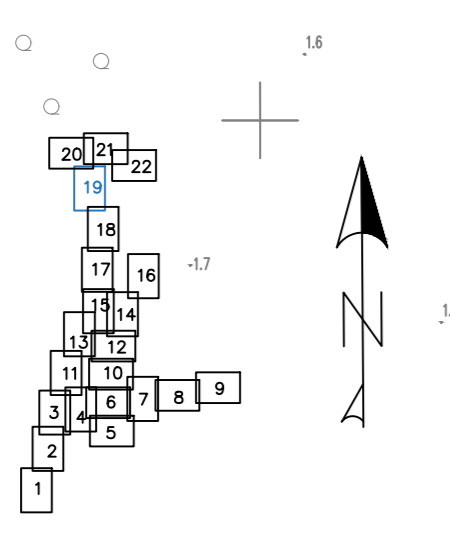
Identyfikator i nazwa jedn. ewidencyjnej: M Gdańsk 226101\_1  
 Identyfikator i nazwa obrębu ewidencyjnego: 0086, 0275  
 Układ współrzędnych prostokątnych płaskich: 2000 strefa 6 (18)  
 Układ wysokościowy: Kronstadt 86 bis

Arkusze: 19/22

Sporządził:  
 Renata Lendzion  
 nr upr. 21833

GEO-BOR Roman Borucki  
 ul. Bacha 8, 80-171 Gdańsk

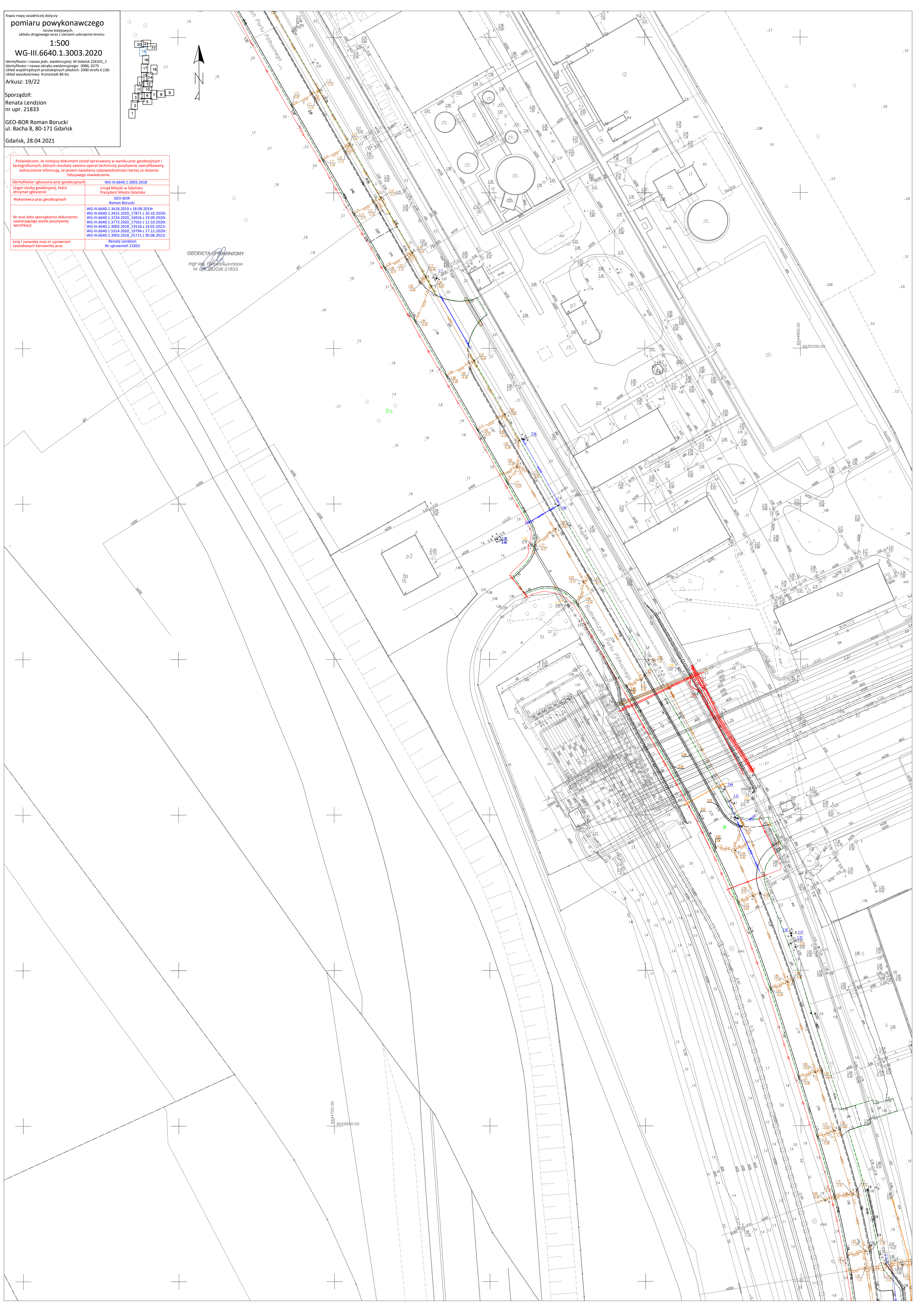
Gdańsk, 28.04.2021

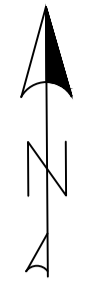
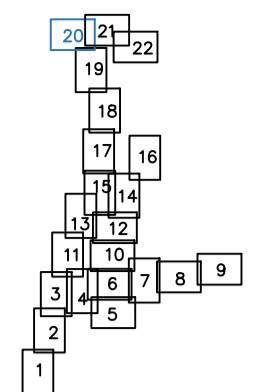


Powiadzam, że niniejszy dokument został opracowany w wyniku prac geodezyjnych i kartograficznych, których rezultaty zawiera operat techniczny pozytywnie zweryfikowany. Jednocześnie informuję, że jestem świadomy odpowiedzialności karnej za złożenie fałszywego oświadczenia.

Identyfikator zgłoszenia prac geodezyjnych	WG-III.6640.1.3003.2018
Organ służby geodezyjnej, który otrzymał zgłoszenie	Urząd Miejski w Gdańsku Prezydent Miasta Gdańska
Wykonawca prac geodezyjnych	GEO-BOR Roman Borucki
Nr oraz data sporządzenia dokumentu zawierającego wynik pozytywnej weryfikacji	WG-III.6640.1.3618.2019 z 18.09.2019r. WG-III.6640.1.3425.2020 z 17.07.2020r. WG-III.6640.1.3234.2020 z 16.09.2020r. WG-III.6640.1.3773.2020 z 12.10.2020r. WG-III.6640.1.3003.2018 z 23.08.2018r. WG-III.6640.1.5114.2020 z 17.12.2020r. WG-III.6640.1.3003.2018 z 25.11.2018r.
Imię i nazwisko oraz nr uprawnień zawodowych kierownika prac	Renata Lendzion Nr uprawnień 21833

GEODETA UPRAWNIONY  
 mgr inż. Renata Lendzion  
 nr upr. GUGIK 21833





Kopia mapy zasadniczej dotyczy pomiaru wykonawczego torów kolejowych, układu drogowego wraz z sieciami uzbrojenia terenu

**1:500**

**WG-III.6640.1.3003.2020**

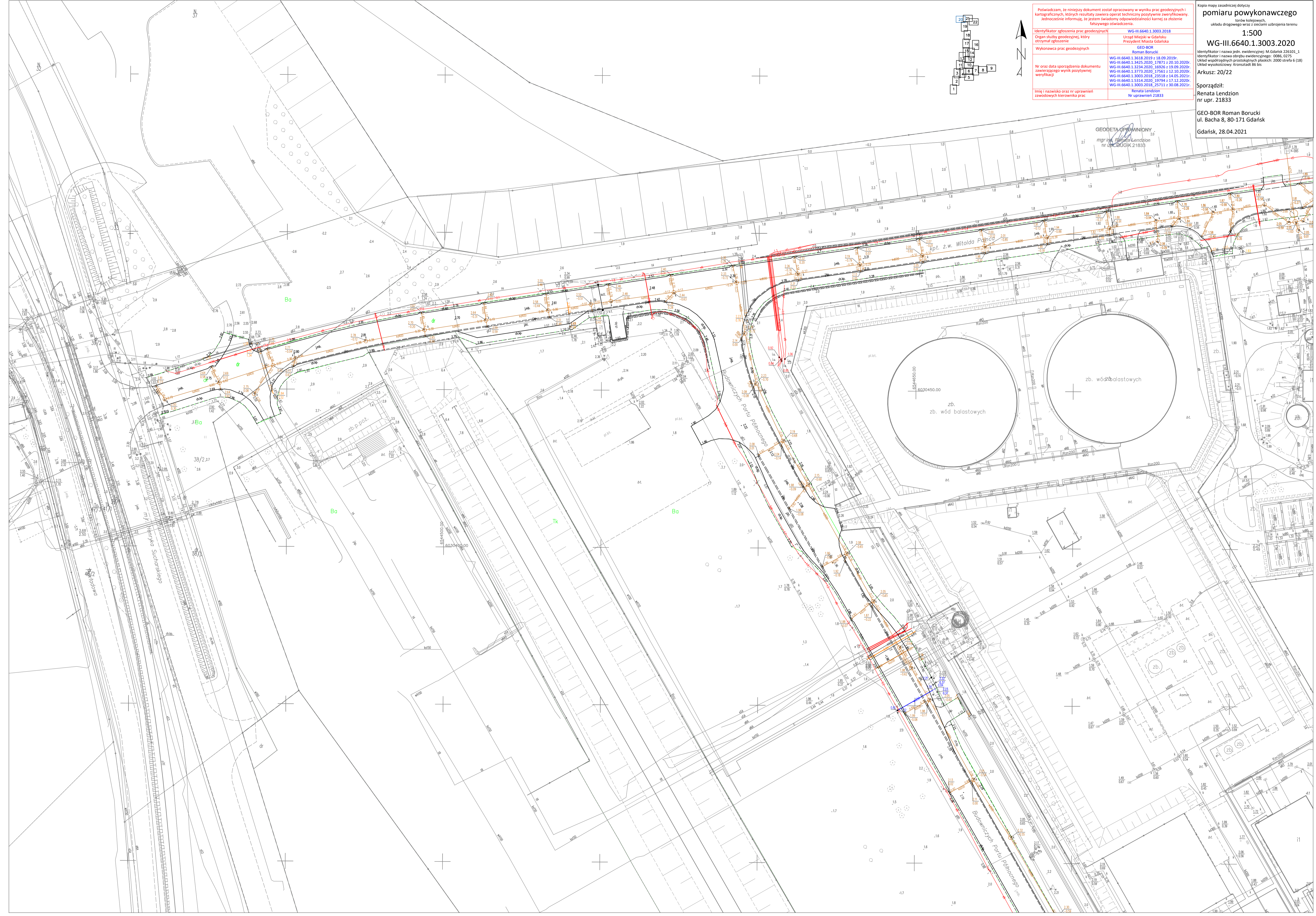
Identyfikator i nazwa jedn. ewidencyjnej: M.Gdańsk 226101\_1  
Identyfikator i nazwa obszaru ewidencyjnego: 0086\_0275  
Układ współrzędnych prostokątnych płaskich: 2000 strefa 6 (18)  
Układ wysokościowy: Kruskalski 86 bis

Arkusz: 20/22

Sporządził:  
**Renata Lendzion**  
nr upr. 21833

GEO-BOR Roman Borucki  
ul. Bacha 8, 80-171 Gdańsk  
Gdańsk, 28.04.2021

Podświadczam, że niniejszy dokument został opracowany w wyniku prac geodezyjnych i kartograficznych, których rezultaty zawiera operat techniczny powyższe zweryfikowany. Jednocześnie informuję, że jestem świadomy odpowiedzialności karnej za złożenie fałszywego oświadczenia.	
Identyfikator zgłoszenia prac geodezyjnych	WG-III.6640.1.3003.2018
Organ służby geodezyjnej, który otrzymał zgłoszenie	Urząd Miejski w Gdańsku Prezydent Miasta Gdańsk
Wykonawca prac geodezyjnych	GEO-BOR Roman Borucki
Nr oraz data sporządzenia dokumentu zawierającego wynik pozytywnej weryfikacji	WG-III.6640.1.3618.2018 z 13.09.2019r. WG-III.6640.1.3425.2020 z 17.07 z 20.10.2020r. WG-III.6640.1.3234.2020 z 19.09.2020r. WG-III.6640.1.3773.2020 z 17.05 z 12.10.2020r. WG-III.6640.1.3003.2018 z 14.05.2021r. WG-III.6640.1.5314.2020 z 17.12.2020r. WG-III.6640.1.3003.2018 z 25.11 z 30.08.2021r.
Imię i nazwisko oraz nr uprawnień zawodowych kierownika prac	Renata Lendzion Nr uprawnień 21833



GEODETA UPRAWNIONY  
mgr inż. Renata Lendzion  
nr uprawnień 21833

zb. wód balastowych

zb. wód balastowych

B0

Tk

B0

B0

B0

B0

B0

B0

B0

B0

B0

B0

B0

B0

B0

B0

B0

B0

B0

B0

B0

B0

B0

B0

B0

B0

B0

B0

B0

B0

B0

B0

B0

B0

B0

B0

B0

B0

B0

B0

B0

B0

B0

B0

B0

B0

B0

B0

B0

B0

B0

B0

B0

B0

B0

B0

B0

B0

B0

B0

B0

B0

B0

B0

B0

B0

B0

B0

B0

B0

B0

B0

B0

B0

B0

B0

B0

B0

B0

B0

B0

B0

B0

B0

B0

B0

B0

B0

B0

B0

B0

B0

B0

B0

B0

B0

B0

B0

B0

B0

B0

B0

B0

B0

B0

B0

B0

B0

B0

B0

B0

B0

B0

B0

B0

B0

B0

B0

B0

B0

B0

B0

B0

B0

B0

B0

B0

B0

B0

B0

B0

B0

B0

B0

B0

B0

B0

B0

B0

B0

B0

B0

B0

B0

B0

B0

B0

B0

B0

B0

B0

B0

B0

B0

B0

B0

B0

B0

B0

B0

B0

B0

B0

B0

B0

B0

B0

B0

B0

B0

B0

B0

B0

B0

B0

B0

B0

B0

B0

B0

B0

B0

B0

B0

B0

B0

B0

B0

B0

B0

B0

B0

B0

B0

B0

B0

B0

B0

B0

B0

B0

B0

B0

B0

B0

B0

B0

B0

B0

B0

B0

B0

B0

B0

B0

B0

B0

B0

B0

B0

B0

B0

B0

B0

B0

B0

B0

B0

B0

B0

B0

B0

B0

B0

B0

B0

B0

B0

B0

B0

B0

B0

B0

B0

B0

B0

B0

B0

B0

B0

B0

B0

B0

B0

B0

B0

B0

B0

B0

B0

B0

B0

B0

B0

B0

B0

B0

B0

B0

B0

B0

B0

B0

B0

B0

B0

B0

B0

B0

B0

B0

B0

B0

B0

B0

B0

B0

B0

B0

B0

B0

B0

B0

B0

B0

B0

B0

B0

B0

B0

B0

B0

B0

B0

B0

B0


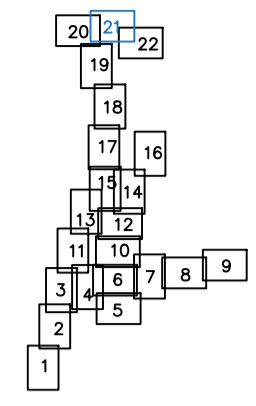
B0

B0

B0

B0

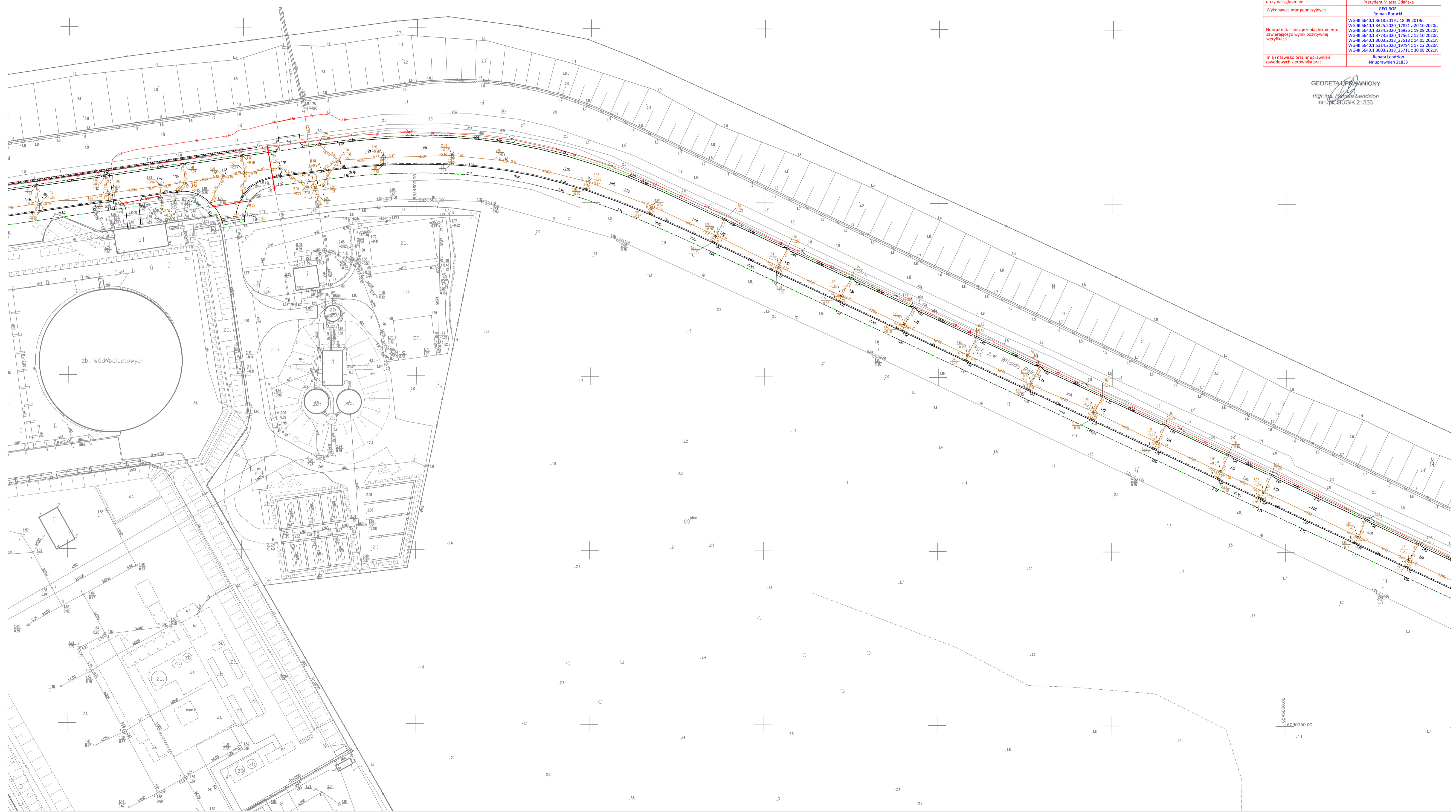
B0

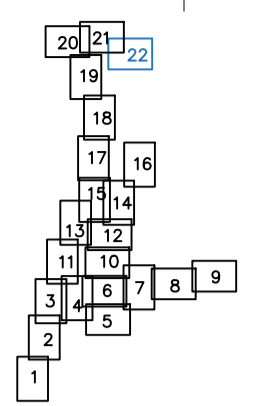
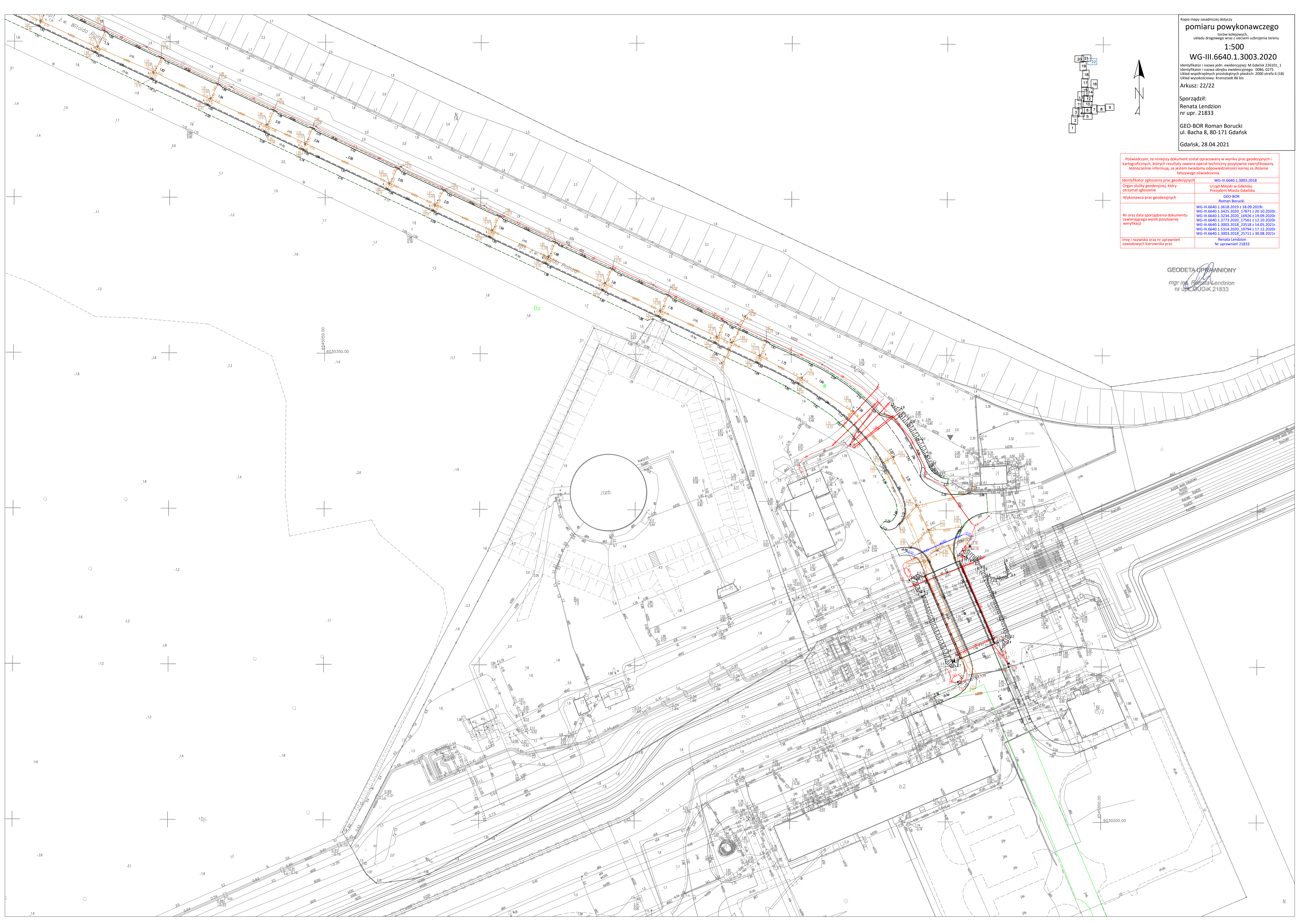


Kopia mapy zasadniczej dotyczy  
**pomiaru powykonawczego**  
torów kolejowych,  
układu drogowego wraz z sieciami uzbrojenia terenu  
**1:500**  
**WG-III.6640.1.3003.2020**  
Identyfikator i nazwa jedn. ewidencyjnej: M.Gdańsk.236101\_1  
Identyfikator i nazwa obrębu ewidencyjnego: 0086.0275  
Układ współrzędnych prostokątnych płaskich: 2000 strefa 6 (18)  
Układ wysokościowy: Krosnostrat 66.00  
Arkusz: 21/22  
Sporządził:  
Renata Lenzion  
nr upr. 21833  
GEO-BOR Roman Borucki  
ul. Bacha 8, 80-171 Gdańsk  
Gdańsk, 28.04.2021

Poświadczam, że niniejszy dokument został opracowany w wyniku prac geodezyjnych i kartograficznych, których rezultaty zawiera operat techniczny pozytywnie zweryfikowany. Jednocześnie informuję, że jestem świadomy odpowiedzialności karnej za złożenie fałszywego oświadczenia.	
Identyfikator zgłoszenia prac geodezyjnych	WG-III.6640.1.3003.2018
Organ służby geodezyjnej, który otrzymał zgłoszenie	GEO-BOR Urząd Miejski w Gdańsku Prezydent Miasta Gdańska
Wykonawca prac geodezyjnych	GEO-BOR Roman Borucki
Nr oraz data sporządzenia dokumentu zawierającego wynik pozytywny weryfikacji	WG-III.6640.1.3618.2019 z 18.09.2019r. WG-III.6640.1.3425.2020 z 17.07.2020r. WG-III.6640.1.3234.2020 z 16.09.2020r. WG-III.6640.1.3773.2020 z 17.10.2020r. WG-III.6640.1.3003.2018 z 25.08.2018r. WG-III.6640.1.5314.2020 z 17.12.2020r. WG-III.6640.1.3003.2018 z 30.08.2021r.
Imię i nazwisko oraz nr uprawnień zawodowych kierownika prac	Renata Lenzion Nr uprawnień 21833

GEODETA UPRAWNIONY  
mgr inż. Renata Lenzion  
nr uprawnień 21833





Kopia mapy zasadniczej dotyczy  
**pomiaru powykonawczego**  
 torów kolejowych,  
 układu drogowego wraz z sieciami uzbrojenia terenu  
**1:500**  
**WG-III.6640.1.3003.2020**  
 Identyfikator i nazwa jedn. ewidencyjnej: M.Gdańsk 226101\_1  
 Identyfikator i nazwa obszaru ewidencyjnego: 0086\_0275  
 Układ współrzędnych prostokątnych płaskich: 2000 strefa 6 (18)  
 Układ wysokościowy: Kronstadt 86 Bis  
 Arkusz: 22/22  
 Sporządził:  
 Renata Lenzion  
 nr upr. 21833  
 GEO-BOR Roman Borucki  
 ul. Bacha 8, 80-171 Gdańsk  
 Gdańsk, 28.04.2021

Poświadczam, że niniejszy dokument został opracowany w wyniku prac geodezyjnych i kartograficznych, których rezultaty zawiera operat techniczny pozytywnie zweryfikowany. Jednocześnie informuję, że jestem świadomy odpowiedzialności karnej za złożenie fałszywego oświadczenia.

Identyfikator zgłoszenia prac geodezyjnych	WG-III.6640.1.3003.2018
Organ służby geodezyjnej, który otrzymał zgłoszenie	Urząd Miejski w Gdańsku Prezydent Miasta Gdańska
Wykonawca prac geodezyjnych	GEO-BOR Roman Borucki
Nr oraz data sporządzenia dokumentu zawierającego wynik pozytywnej weryfikacji	WG-III.6640.1.3618.2019 z 18.09.2019r. WG-III.6640.1.3425.2020 z 17.07 z 20.10.2020r. WG-III.6640.1.3334.2020 z 16.09 z 19.09.2020r. WG-III.6640.1.3773.2020 z 17.05 z 12.10.2020r. WG-III.6640.1.3003.2018 z 23.08 z 14.05.2021r. WG-III.6640.1.5314.2020 z 19.04 z 17.12.2020r. WG-III.6640.1.3003.2018 z 25.11 z 30.08.2021r.
Imię i nazwisko oraz nr uprawnień zawodowych kierownika prac	Renata Lenzion Nr uprawnień 21833

**GEODETA UPRAWNIONY**  
 mgr inż. Renata Lenzion  
 nr uprawnień 21833