

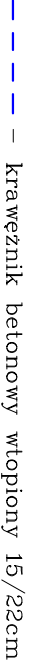




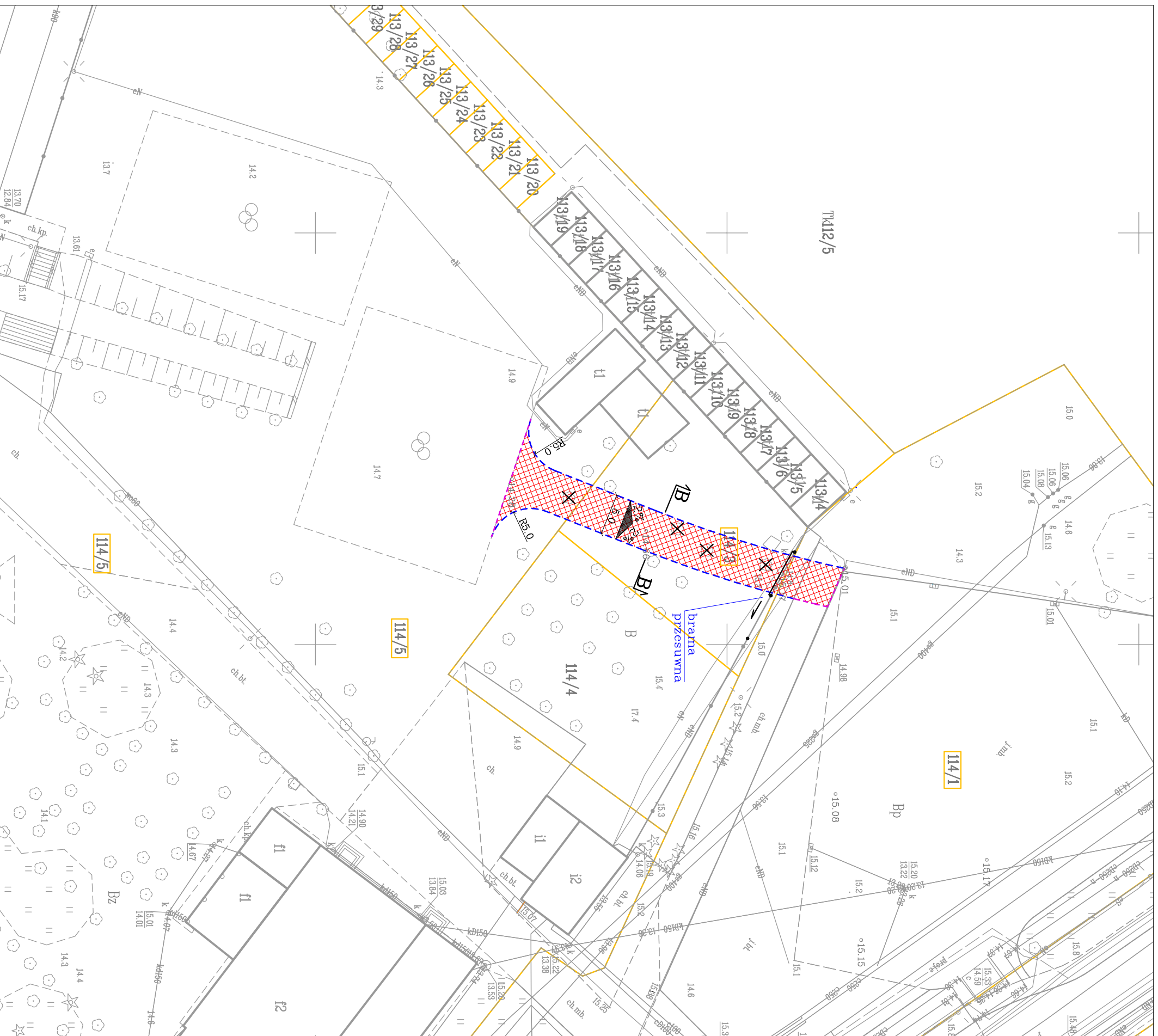


Projekt zagospodarowania terenu

skala 1:500

LEGENDA:

-  - granice działek
-  - numery działek budowlanej
-  - krawężnik betonowy wtopiony 15/22cm
-  - opornik betonowy wtopiony 12/25cm
-  - metalowa brama przesuwana szer. 6,0m
-  - utwardzanie pow. gruntu na działkach budowlanych poprzez wykonanie naw. z kostki betonowej
-  - istniejące drzewa do wycinki



PRZEDSIĘBIORSTWO PROJEKTOWO-USŁUGOWE

SYSTEM A
 Antoni Przybylski
 66-400 Gorzów Wlkp.; ul. Saperów 3
 tel. 604 468 001; e-mail: sabrataa@o2.pl

TEMAT:

Wykonanie robót budowlanych polegających na remoncie istniejących utwardzeń i na utwardzeniu powierzchni gruntu na działkach budowlanych o nr 114/1; 114/3; 114/5 obręb ewid. 0007 Zatorze Fabryczne w Kosztylinie nad Odry oraz na przebudowie istniejącego ogrodzenia

SKALA:	1:500
NR RYS:	PB-W
STADIUM:	
BRANŻA:	drogowa

ETAP I

TRZĘŚĆ:	Projekt zagospodarowania terenu		
AUTORZY OPRAWOWANIA:	NR UPR.	DATA:	10.2022
PROJEKTANT:	mgr inż. ANTONI PRZYBYLSKI	SPECJ. UPR.	PODPIS
	20/78/Gw	konst.-inz.	