







-  Szpitale
-  Policja
-  Państwowa Straż Pożarna
-  Linie energetyczne wysokiego napięcia 110kV
-  Granica lądowiska
-  Pola lądowań awaryjnych

Punkt odniesienia lądowiska: środek pola wlotów (HRP)
szerokość geograficzna: 51° 12' 32,2" N
długość geograficzna: 016° 13' 09,2" E
wysokość bezwzględna HRP: 118m AMSL

Opracował	Mgr inż. Henryk Paw	
Opracował	Mgr inż. Maciej Osłowski	
Zamawiający / Inwestor	Wojewódzki Szpital Specjalistyczny w Legnicy ul. Jarosława Iwaszkiewicza 5 59-220 Legnica	
Nazwa inwestycji	Program Funkcjonalno - Użytkowy dla przedsięwzięcia pn. Modernizacja lądowiska dla śmigłowców ratunkowych LEGNICA - SZPITAL	
Adres obiektu budowlanego	ul. Jarosława Iwaszkiewicza 5, 59-220 Legnica Jednostka ewidencyjna 026201_1, obręb 0038 Piekary Osiedle, działka nr: 1265/25, gmina Legnica	



BIURO PROJEKTOWO-KONSULTINGOWE LOTNISK AVIA-PROJEKT
ul. ks. Dziekana Wawrzyńca Bochenka 71/11
55-100 Trzebnica
tel. 782 055 010
office@aviaprojekt.pl
www.aviaprojekt.pl

Tytuł rysunku		Opis terenu lądowiska					
Faza projektu	Skala	Data					
Program Funkcjonalno-Użytkowy	1:25000	03.2024					
Nr. projektu	Autor	Faza	Poziom	Typ	Branża	Numer	Rewizja
2023_48	AP	PU	XX	AA	L	005	00