

Projekt stałej (docelowej) organizacji ruchu


skala 1:500


Zadanie pn. „Rozbudowa przejścia dla pieszych znajdującego się w ciągu drogi powiatowej nr 1457N w msc. Sząbruk na wysokości skrzyżowania ul. Wiktora Steffena i ul. Wrzosowej”


LEGENDA:


 - nawierzchnia drogi przeznaczona do remontu


 - projektowane płytki typu stop

 - projektowana lokalizacja latarni doświetlających przejście dla pieszych

 - punktowe elementy odblaskowe (PEO)

 - istniejące płytki typu STOP

 - bariery ochronne U-11a

 - nawierzchnia dojścia chodnika przeznaczona do budowy, przebudowy lub remontu

 - nawierzchnia mat antypoślizgowych o długości min. 20 m

