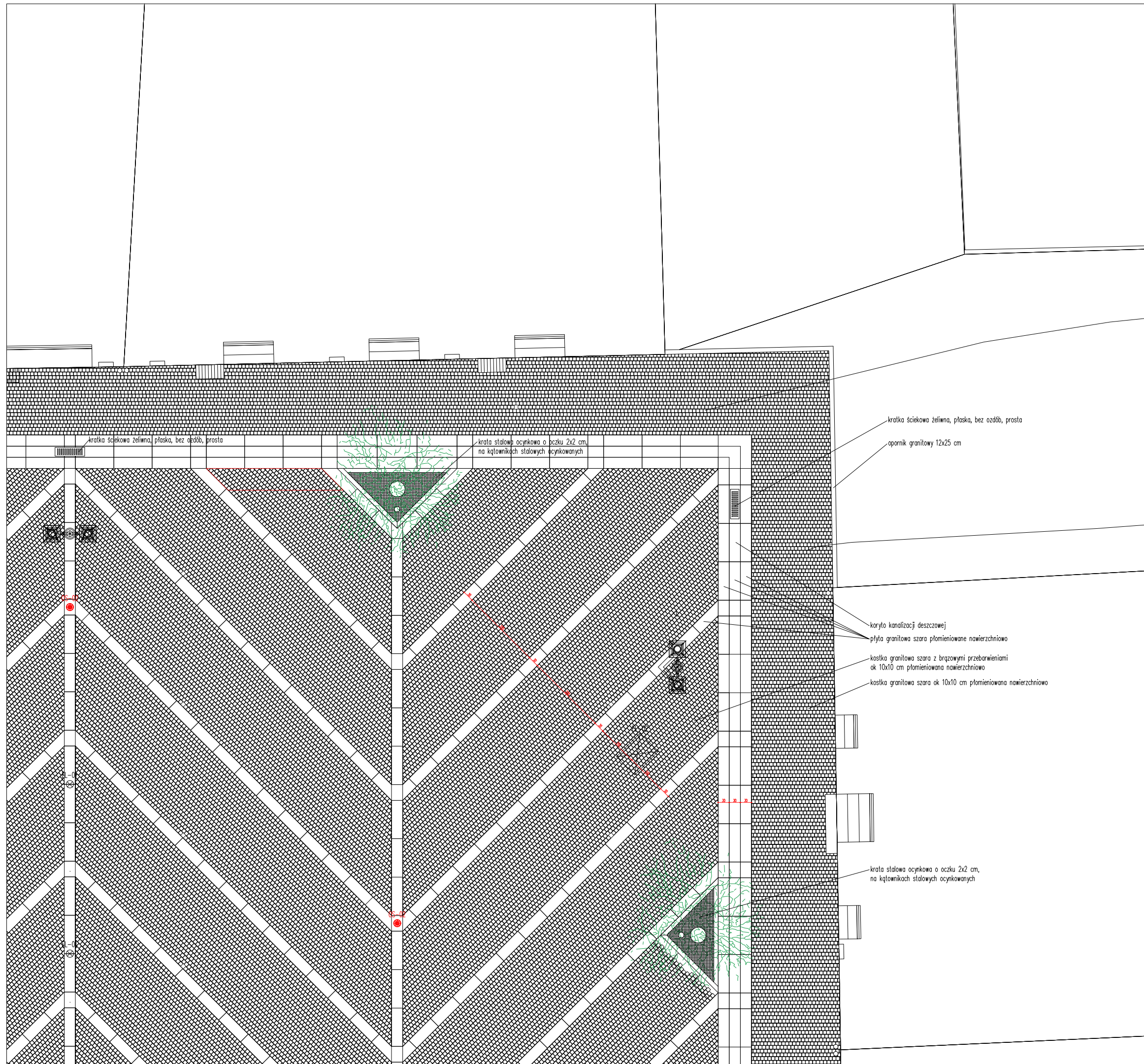
 ul. Jesienna 13 b, 53-017 Wrocław T: 722 058 188, NIP: 753 140 36 45, REGON: 020400652 www.rrr-o.pl			
temat projektu	Rewitalizacja Rynku i deptaka ul. Wrocławskiej w Kościele wraz z budową sieci wodociągowej, remontem sieci kanalizacyjnej sanitarnej, budową sieci kanalizacyjnej deszczowej wraz przykawkami, przebudową istniejącego oświetlenia ulicznego, budową oświetlenia luminescencyjnego Rynku i Ratusza, budową kablowych linii zasilających niskiego napięcia, budową kanalizacji teletechnicznej wraz z kablowymi liniami teletechnicznymi, monitoringiem i nagłośnieniem		
adres	Kościół Rynek oraz ul. Wrocławskiej w Kościele, ul. Wyszyskiego, ul. Szewska, ul. Św. Jana, ul. Strzelecka, ul. Sądowa, ul. Szczepanowskiego, ul. Garbarska, ul. Szpitalna, ul. Kościelna; obręb Kościół, numery geodezyjne działek: nr 2155 (Rynek), nr 2156 (Rynek), nr 2101 (ul. Wrocławskiej) oraz częściowo działki nr 2205 (ul. Wyszyskiego), nr 2042 (ul. Szewska), nr 2102 (ul. Św. Jana), nr 2085/1 i 2085/2 (ul. Strzelecka), nr 2071 (ul. Sądowa), nr 2166 (ul. Szczepanowskiego), nr 2209 (ul. Garbarska), nr 2207 (ul. Szpitalna), nr 2103 (ul. Kościelna).		
inwestor	Gmina Miejska Kościół al. Kościuszkii 22, 64-000 Kościół		
projektant/architektura	dr inż. arch. Roman Rulkowski	12/07/DZIA	
współpraca/architektura	mgr inż. arch. Marta Matyja		
współpraca/architektura	mgr inż. arch. Marta Kowalczyk		
sprawdzający/architektura	mgr inż. arch. Sebastian Stanisławski	04/03/DZIA	
temat rysunku	PROJEKT ZAGOSPODAROWANIA TERENU		
faza	projekt budowlano-wykonawczy	skala 1:500	
branża	rysunek wielobranżowy	PZT	2018.01



kratka ściekowa żeliwna, płaska, bez ozdób, prosta

kratka stalowa ocynkowa o bczku 2x2 cm, na kątownikach stalowych ocynkowanych

kratka ściekowa żeliwna, płaska, bez ozdób, prosta

opornik granitowy 12x25 cm

koryto kanalizacji deszczowej

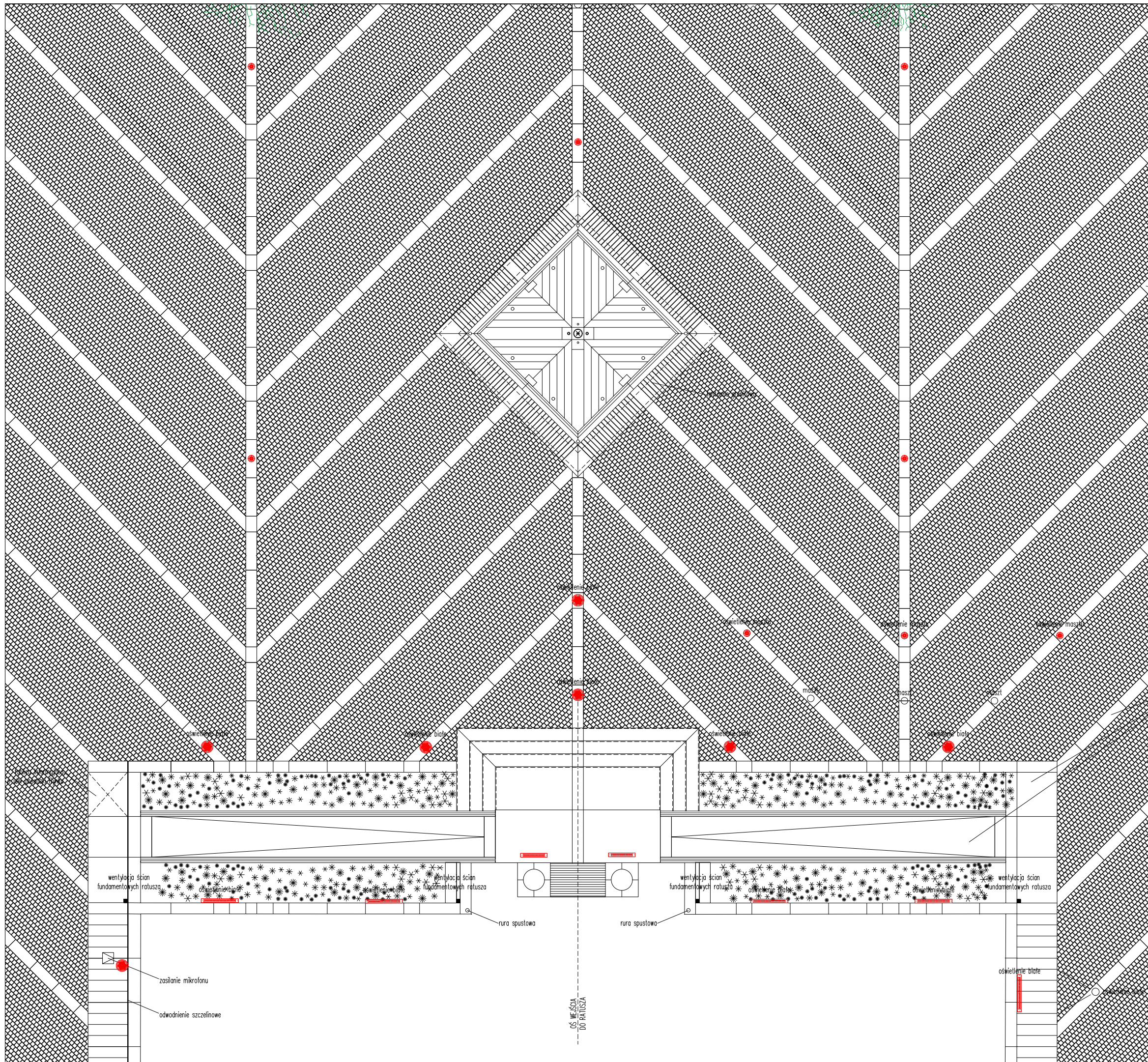
plyta granitowa szara płomieniowana nawierzchniowo

kostka granitowa szara z brązowymi przebarwieniami ok 10x10 cm płomieniowana nawierzchniowo

kostka granitowa szara ok 10x10 cm płomieniowana nawierzchniowo

kratka stalowa ocynkowa o oczku 2x2 cm, na kątownikach stalowych ocynkowanych

 ul. Jesienna 13 b, 53-017 Wrocław T: 722 058 188, NIP: 753 140 36 45, REGON: 020400652 www.rt-a.pl			
temat projektu	Rewitalizacja Rynku i deptaka ul. Wrocławskiej w Kościele wraz z budową sieci wodociągowej, remontem sieci kanalizacji sanitarnej, budową sieci kanalizacji deszczowej wraz przykanalikami, przebudową istniejącego oświetlenia ulicznego, budową oświetlenia iluminacyjnego Rynku i Ratusza, budową kablowych linii zasilających niskiego napięcia, budową kanalizacji teletechnicznej wraz z kablowymi liniami teletechnicznymi, monitoringiem i nagłośnieniem		
adres	Kościół Rynek oraz ul. Wrocławska oraz częściowo ul. Wyszyńskiego, ul. Szewska, ul. Św. Jana, ul. Strzelecka, ul. Sądowa, ul. Szczepanowski, ul. Garbarska, ul. Szpitalna, ul. Kościelna; obręb Kościół, numery geodezyjne działek: nr 2155 (Rynek), nr 2156 (Rynek), nr 2101 (ul. Wrocławska) oraz częściowo działki nr 2205 (ul. Wyszyńskiego), nr 2042 (ul. Szewska), nr 2102 (ul. Św. Jana), nr 2085/1 i 2085/2 (ul. Strzelecka), nr 2071 (ul. Sądowa), nr 2166 (ul. Szczepanowski), nr 2209 (ul. Garbarska), nr 2207 (ul. Szpitalna), nr 2103 (ul. Kościelna).		
inwestor	Gmina Miejska Kościół al. Kościuski 22, 64-000 Kościół		
projektant/architektura	dr inż. arch. Roman Rutkowski	12/07/DOA	<i>Rutkowski</i>
sprawdzający/architektura	mgr inż. arch. Sebastian Stanisławski	04/03/DOA	<i>Stanisławski</i>
współpraca/architektura	mgr inż. arch. Marta Matyja		<i>Matyja</i>
współpraca/architektura	mgr inż. arch. Marta Kowalczyk		<i>Kowalczyk</i>
temat rysunku	POSADZKA – NAROŻNIK RYNKU		
faza	projekt budowlano-wykonawczy	1:100	
branża	architektura	PZT-A02	2018.01



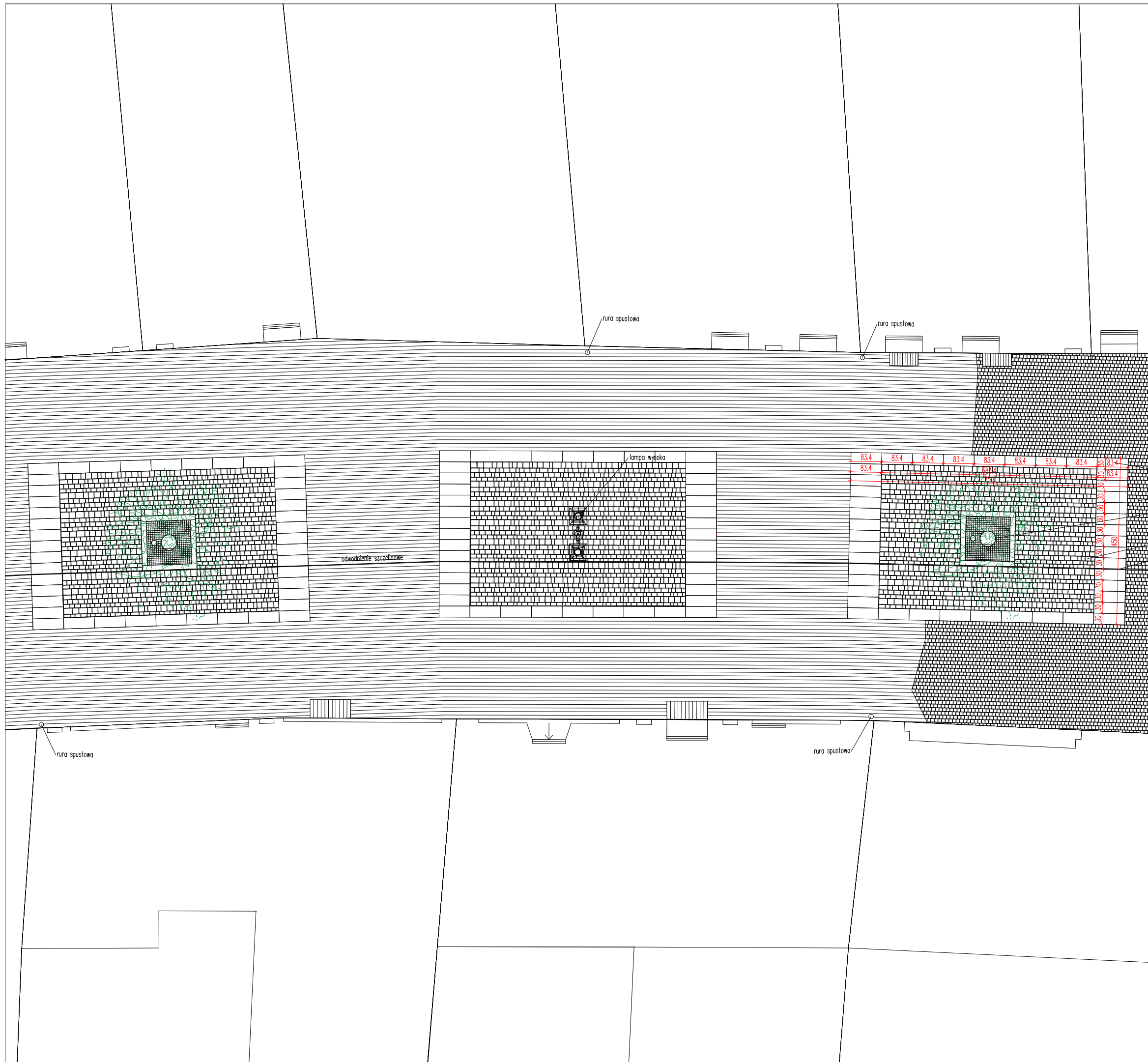
plyta granitowa szara płomieniowana nawierzchniowo
 kostka granitowa szara z brązowymi przebarwieniami
 ok 10x10 cm płomieniowana nawierzchniowo

plyta granitowa szara płomieniowana nawierzchniowo

UWAGI: PRIORYTETEM JEST USYTUOWANIE POCZĄTKU POCHYLNI DOKŁADNIE W LINII BOCZNEJ ELEWACJI

nr-a
 ul. Jesienna 13 b, 53-017 Wrocław
 T: 722 058 188
 NIP: 753 140 36 45, REGON: 020400652
 www.nr-a.pl

temat projektu	Rewitalizacja Rynku i deptaka ul. Wrocławskiej w Koscinie wraz z budową sieci wodociągowej, remontem sieci kanalizacyjnej sanitarnej, budową sieci kanalizacyjnej deszczowej wraz przykanalikami, przebudową istniejącego oświetlenia ulicznego, budową oświetlenia iluminacyjnego Rynku i Ratusza, budową kablowych linii zasilających niskiego napięcia, budową kanalizacji teletechnicznej wraz z kablowymi liniami teletechnicznymi, monitoringiem i nagłośnieniem		
adres	Kościół Rynek oraz ul. Wrocławska oraz częściowo ul. Wyszyńskiego, ul. Szewska, ul. Św. Jana, ul. Strzelecka, ul. Sądowa, ul. Szczepanowski, ul. Garbarska, ul. Szpitalna, ul. Kościelna; obręb Koscin, numery geodezyjne działek: nr 2155 (Rynek), nr 2156 (Rynek), nr 2101 (ul. Wrocławska) oraz częściowo działki nr 2205 (ul. Wyszyńskiego), nr 2042 (ul. Szewska), nr 2102 (ul. Św. Jana), nr 2085/1 i 2085/2 (ul. Strzelecka), nr 2071 (ul. Sądowa), nr 2166 (ul. Szczepanowski), nr 2209 (ul. Garbarska), nr 2207 (ul. Szpitalna), nr 2103 (ul. Kościelna).		
inwestor	Gmina Miejska Koscin al. Kościuski 22, 64-000 Koscin		
projektant/architektura	dr inż. arch. Roman Rutkowski	12/07/DOA	<i>Rutkowski</i>
sprawdzający/architektura	mgr inż. arch. Sebastian Stanisławski	04/03/DOA	<i>Stanisławski</i>
współpraca/architektura	mgr inż. arch. Marta Matyja		<i>Matyja</i>
współpraca/architektura	mgr inż. arch. Marta Kowalczyk		<i>Kowalczyk</i>
temat rysunku	POSADZKA - CENTRUM RYNKU / WEJŚCIE DO RATUSZA		
faza	projekt budowlano-wykonawczy		
branża	architektura	PZT-A 03	2018.01

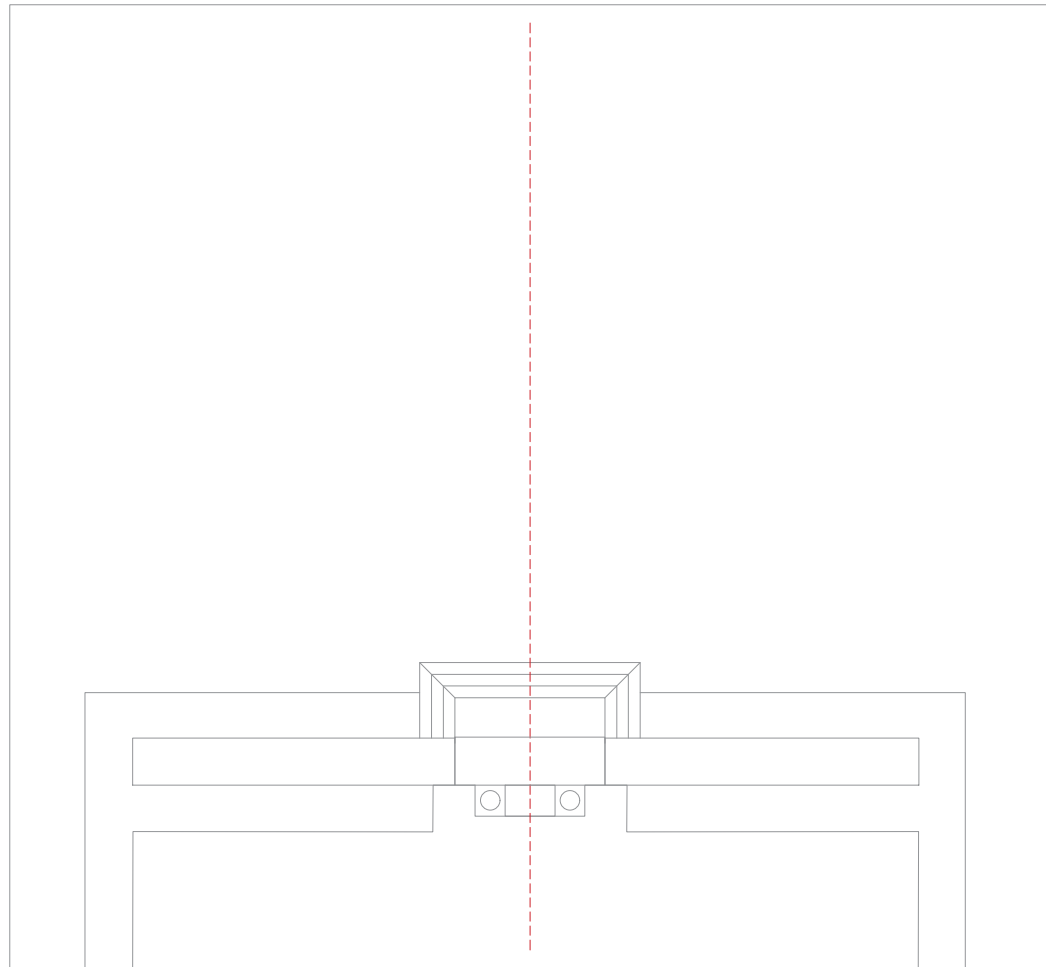


- plyta granitowa szara płomieniowana nawierzchniowo
- kostka granitowa szara ok 10x10 cm płomieniowana nawierzchniowo
- krata stalowa ocynkowa o oczku 2x2 cm, na kątownikach stalowych ocynkowanych
- zabytkowa kostka czerwono-brązowa granitowa przeniesiona z deptaka
- odwodnienie szczelne

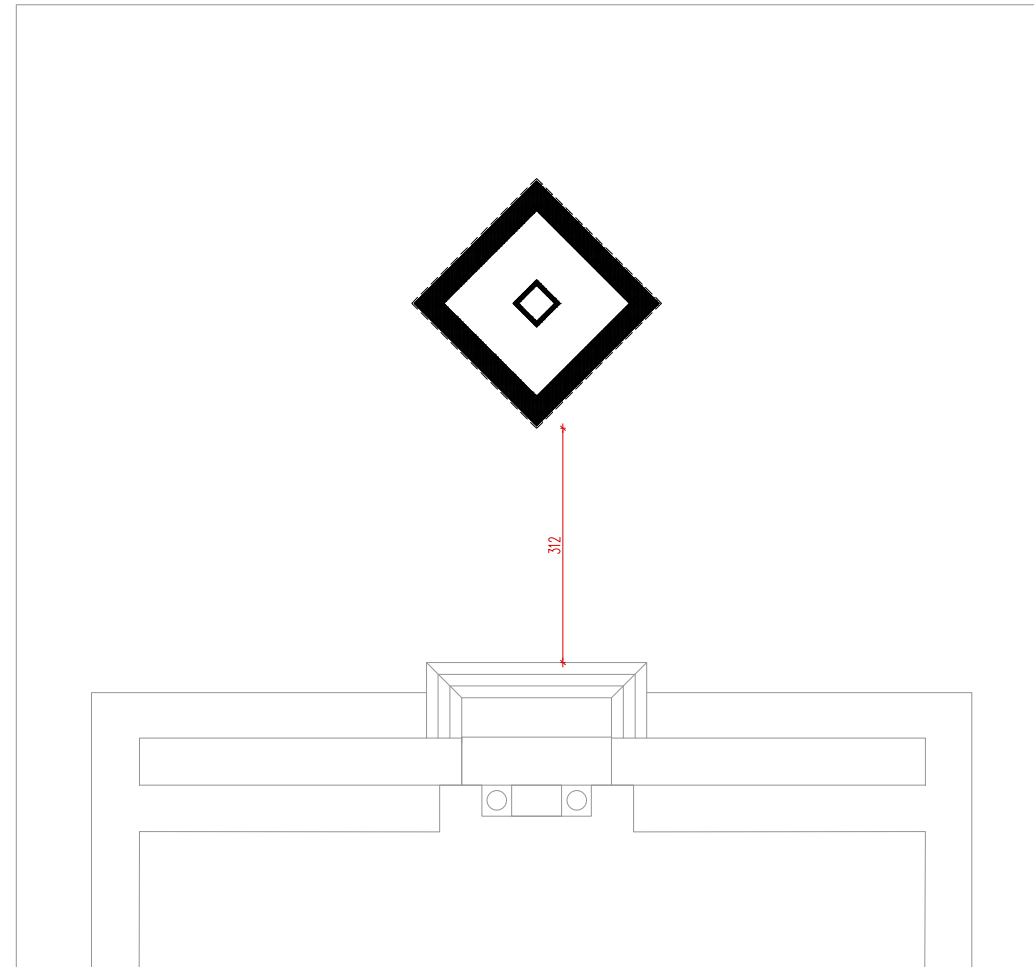
rr-a ul. Jesienna 13 b, 53-017 Wrocław
 T: 722 058 188, NIP: 753 140 36 45, REGON: 020400652 www.rr-a.pl

temat projektu	Rewitalizacja Rynku i deptaka ul. Wrocławskiej w Kościele wraz z budową sieci wodociągowej, remontem sieci kanalizacyjnej sanitarnej, budową sieci kanalizacji deszczowej wraz przykanalikami, przebudową istniejącego oświetlenia ulicznego, budową oświetlenia iluminacyjnego Rynku i Ratusza, budową kablowych linii zasilających niskiego napięcia, budową kanalizacji teletechnicznej wraz z kablowymi liniami teletechnicznymi, monitoringiem i nagłośnieniem		
adres	Kościan Rynek oraz ul. Wrocławska oraz częściowo ul. Wyszyńskiego, ul. Szewska, ul. Św. Jana, ul. Strzelecka, ul. Sądowa, ul. Szczepanowski, ul. Garbarska, ul. Szpitalna, ul. Kościelna; obręb Kościan, numery geodezyjne działek: nr 2155 (Rynek), nr 2156 (Rynek), nr 2101 (ul. Wrocławska) oraz częściowo działki nr 2205 (ul. Wyszyńskiego), nr 2042 (ul. Szewska), nr 2102 (ul. Św. Jana), nr 2085/1 i 2085/2 (ul. Strzelecka), nr 2071 (ul. Sądowa), nr 2166 (ul. Szczepanowski), nr 2209 (ul. Garbarska), nr 2207 (ul. Szpitalna), nr 2103 (ul. Kościelna).		
inwestor	Gmina Miejska Kościan al. Kościuszki 22, 64-000 Kościan		
projektant/architektura	dr inż. arch. Roman Rutkowski	12/07/DOIA	<i>Rutkowski</i>
sprawdzający/architektura	mgr inż. arch. Sebastian Stanisławski	04/03/DOIA	<i>Stanisławski</i>
współpraca/architektura	mgr inż. arch. Marta Matynia		<i>Matynia</i>
współpraca/architektura	mgr inż. arch. Marta Kowalczyk		<i>Kowalczyk</i>
temat rysunku	POSADZKA - DEPTAK		
faza	projekt budowlano-wykonawczy	1:100	
branża	architektura	PZT-A04	2018.01

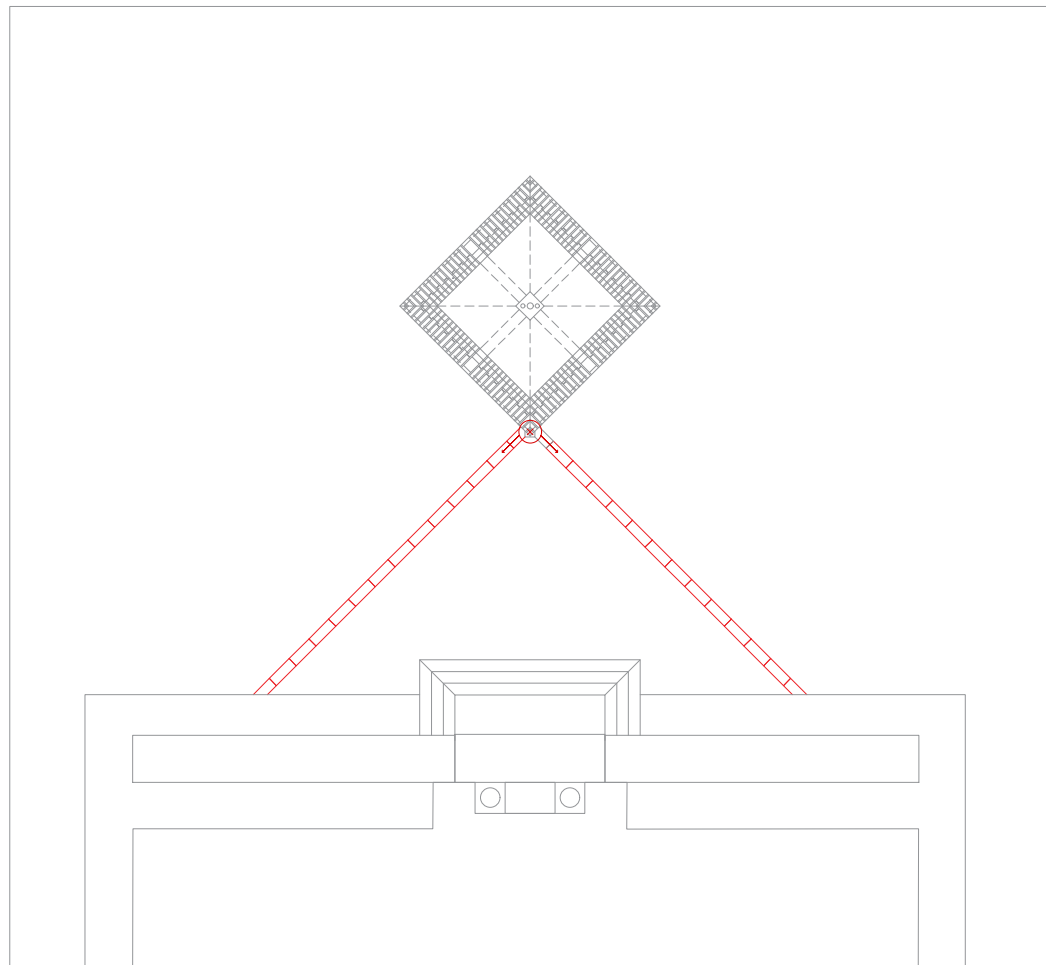
1. WYTYCZENIE OSI WEJŚCIA DO RATUSZA




2. WYLANIE FUNDAMENTÓW W ODLEGŁOŚCI PODANEJ W PW



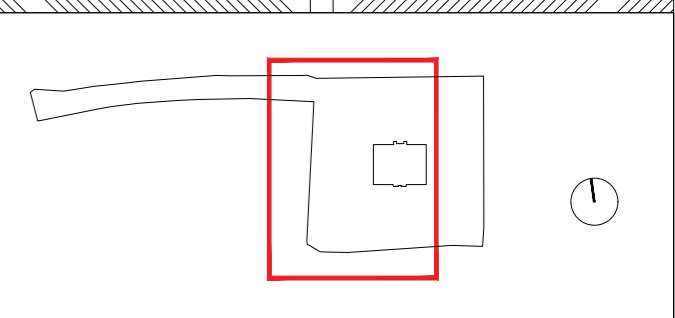
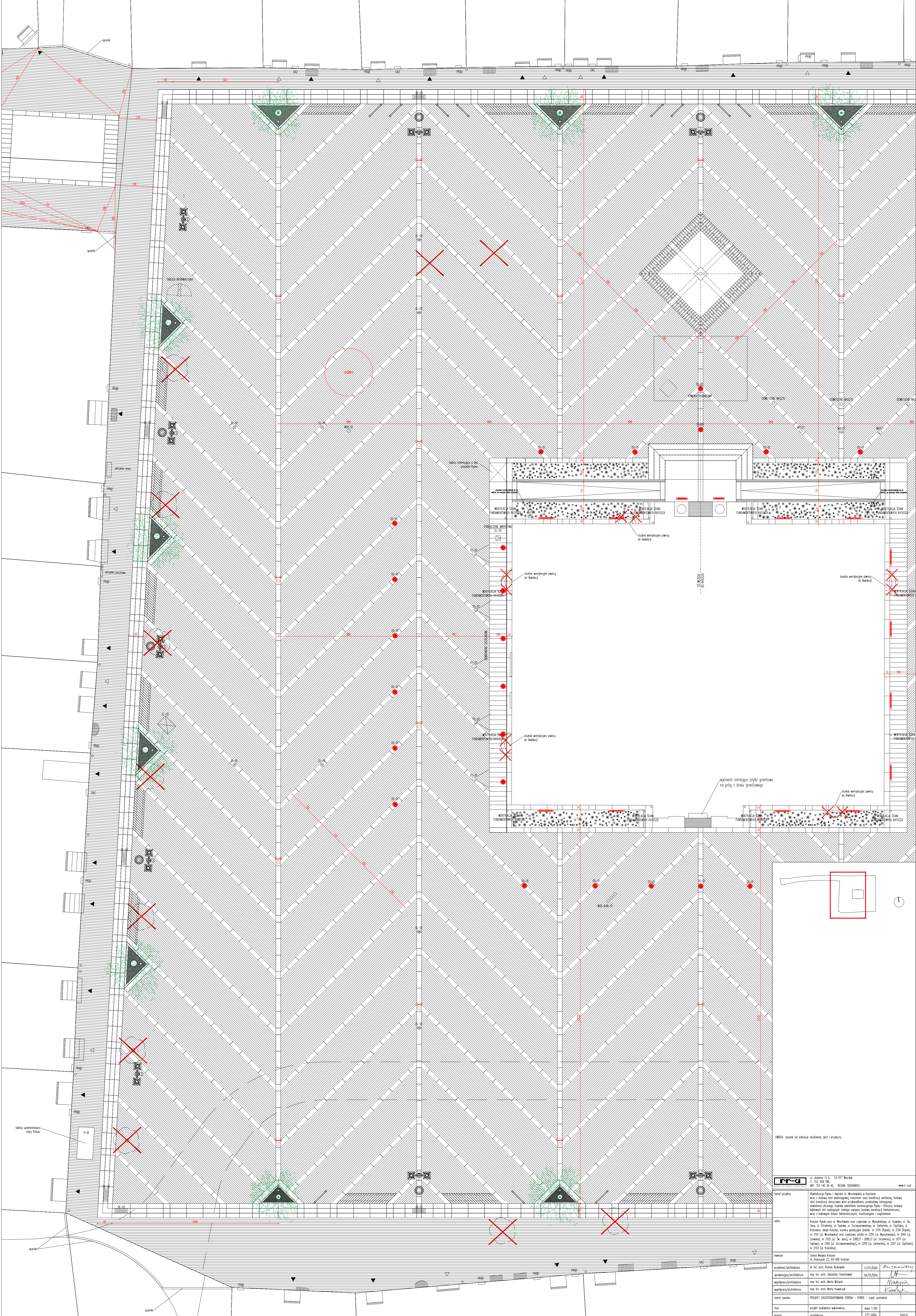
3. PO WYKONANIU SIEDZISKA, DOPASOWAĆ PIERWSZE PASY PŁYT 30 CM



2. DOPASOWANIE GŁÓWNEGO PODZIAŁU POSADZKI DO FUNDAMENTÓW FONTANNY. ZACZĄĆ ROZLICZAĆ OD POŁUDNIOWO-WSCHODNIEGO NAROŻNIKA FONTANNY

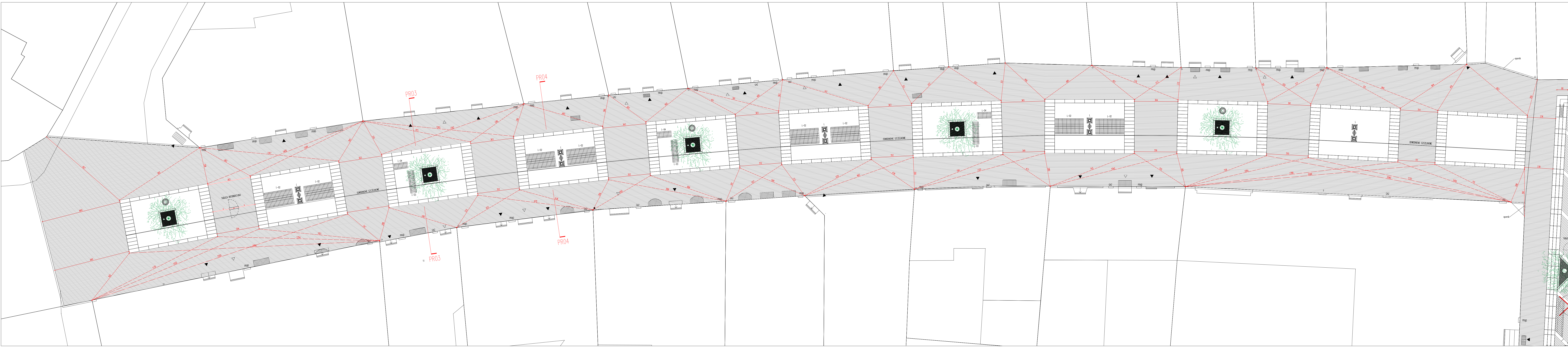
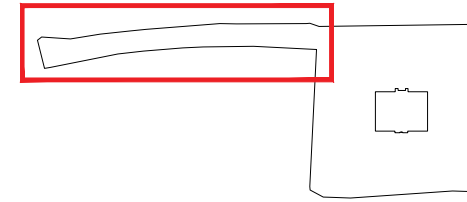


 ul. Jesienna 13 b, 53-017 Wrocław T: 722 058 188, NIP: 753 140 36 45, REGON: 020400652 www.rr-a.pl			
temat projektu	Rewitalizacja Rynku i deptaka ul. Wrocławskiej w Kościelnie wraz z budową sieci wodociągowej, remontem sieci kanalizacji sanitarnej, budową sieci kanalizacji deszczowej wraz przykanalikami, przebudową istniejącego oświetlenia ulicznego, budową oświetlenia iluminacyjnego Rynku i Ratusza, budową kablowych linii zasilających niskiego napięcia, budową kanalizacji teletechnicznej wraz z kablowymi liniami teletechnicznymi, monitoringiem i nagłośnieniem		
adres	Kościelnia Rynek oraz ul. Wrocławska oraz częściowo ul. Wyszyńskiego, ul. Szewska, ul. Św. Jana, ul. Strzelecka, ul. Sądowa, ul. Szczepanowski, ul. Garbarska, ul. Szpitalna, ul. Kościelna; obręb Kościelnia, numery geodezyjne działek: nr 2155 (Rynek), nr 2156 (Rynek), nr 2101 (ul. Wrocławska) oraz częściowo działki nr 2205 (ul. Wyszyńskiego), nr 2042 (ul. Szewska), nr 2102 (ul. Św. Jana), nr 2085/1 i 2085/2 (ul. Strzelecka), nr 2071 (ul. Sądowa), nr 2166 (ul. Szczepanowski), nr 2209 (ul. Garbarska), nr 2207 (ul. Szpitalna), nr 2103 (ul. Kościelna).		
inwestor	Gmina Miejska Kościelnia al. Kościuski 22, 64-000 Kościelnia		
projektant/architektura	dr inż. arch. Roman Rutkowski	12/07/D01A	<i>Rutkowski</i>
sprawdzający/architektura	mgr inż. arch. Sebastian Stanistowski	04/03/D01A	<i>Stani</i>
współpraca/architektura	mgr inż. arch. Marta Matynia		<i>Matynia</i>
współpraca/architektura	mgr inż. arch. Marta Kowalczyk		<i>Kowalczyk</i>
temat rysunku	SCHEMAT UKŁADANIA POSADZKI – PUNKT POCZĄTKOWY		
faza	projekt budowlano-wykonawczy	-	
branża	architektura	PZT – A05	2018.01






UWAGA: rysunek nie pokazuje słupków, sieci i przyłączy

ul. Jankowa 13 b, 53-617 Wrocław tel. 71 722 858 188 NIP: 753 140 38 45, REGON: 14049662	
zespół projektu architektura	Kancelaria Projektowa i Inżynierska w Katowicach ul. Katowicka 13, 41-500 Katowice tel. 71 722 858 188
autor architektura	Kancelaria Projektowa i Inżynierska w Katowicach ul. Katowicka 13, 41-500 Katowice tel. 71 722 858 188
inwestor Grupa Męskie Kądowny ul. Katowicka 22, 44-000 Katowice	architektura
projektant/architektura mgr inż. arch. Roman Rukawicki	12/07/2024
sprawdzający/architektura mgr inż. arch. Sebastian Stasiński	04/03/2024
wykonujący/architektura mgr inż. arch. Marcin Mępieł	
nadzorca/architektura mgr inż. arch. Marcin Rucinski	
zespół rysunku projekt budowlano-wykonawczy	PROJEKT ZAGOSPODAROWANIA TERENU - RNEK - część zasadnicza
stan architektura	skala 1:100 PZT-400a
data architektura	2024.01

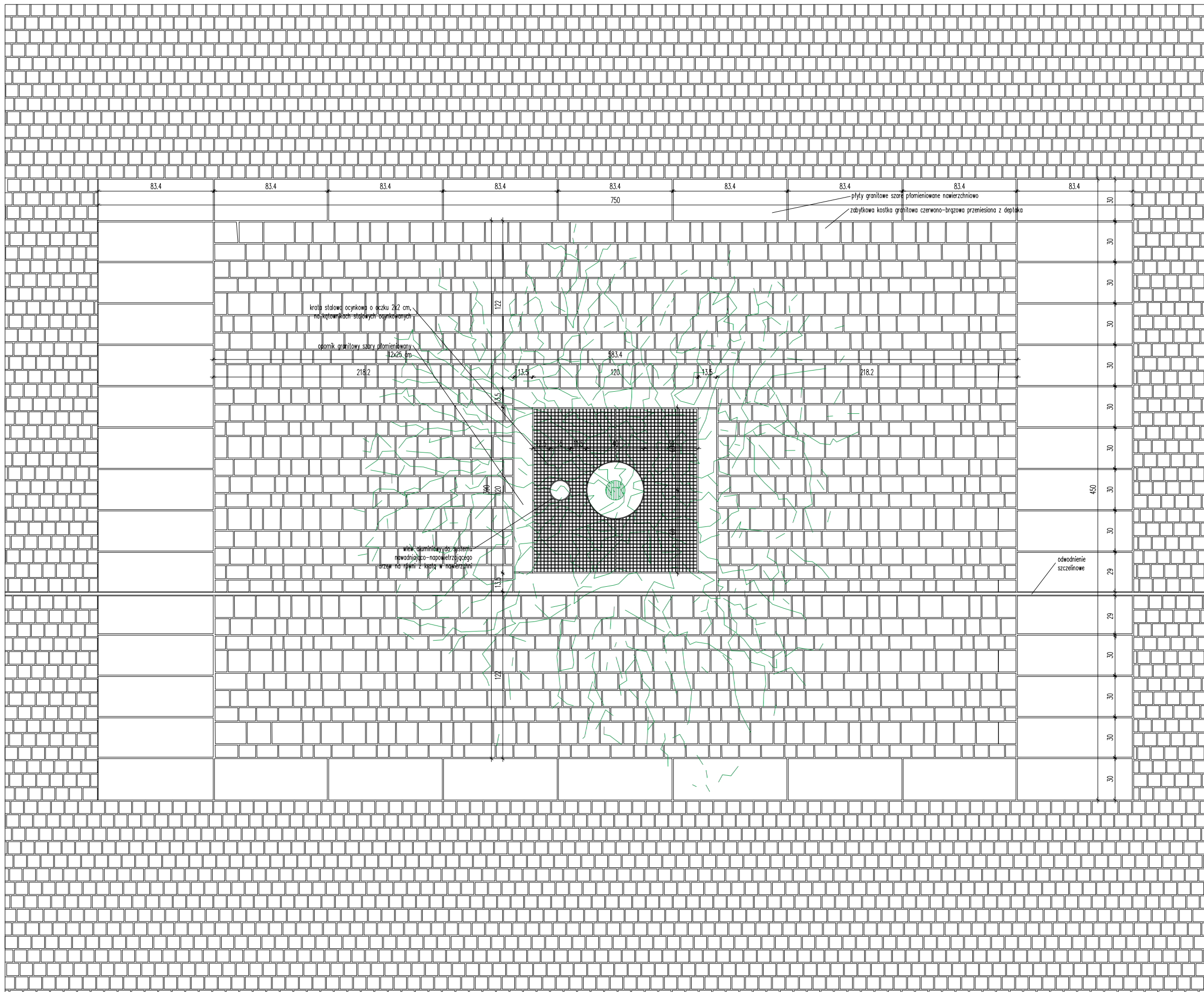



		ul. Jasnarska 13 k. 55-017 Wrocław 51-722 058 985 NIP: 753 140 36 45, REGON: 020400652 www.m-pj.pl	
temat projektu	Rozwinięcie Ryjka i deptaka ul. Wrocławskiej w Kłodzku wzrost budowy sieci wodociągowej remontem sieci kanalizacyjnej opłoniowej, budowa sieci kanalizacyjnej szkieletowej wraz z projektami, pracami ziemnymi, stawianiem ulicznych, budowa stawiania łazienkowego Ryjka i Polnice, budowa kablowej linii zasilającej między innymi, budowa sieciowej i telekomunikacyjnej wraz z kablowymi liniami telekomunikacyjnymi, montażem i rozpięciem		
adres	Kłodzko Rynek wraz ul. Wrocławskiej oraz częściowo ul. Wyrzykińskiego, ul. Szewka, ul. Św. Józefa, ul. Strzebińska, ul. Słupka, ul. Szczepanowska, ul. Górska, ul. Słupka, ul. Kłodzka, deptak Kłodzki, który posiadał adresy: nr 235 (ul. Wyrzykińska), nr 201 (ul. Wrocławskiej) oraz częściowo: deptak nr 205 (ul. Wyrzykińska), nr 242 (ul. Szewka), nr 202 (ul. Św. Józefa), nr 208/1 i 208/2 (ul. Strzebińska), nr 207 (ul. Słupka), nr 206 (ul. Szczepanowska), nr 229 (ul. Górska), nr 207 (ul. Słupka), nr 203 (ul. Kłodzka).		
inwestor	Gmina Miejska Kłodzko ul. Kłodzka 22, 64-000 Kłodzko		
projektant/architektura	dr inż. arch. Roman Rutkowski	12/07/2004	<i>Roman Rutkowski</i>
opracowanie/architektura	mgr inż. arch. Sebastian Stankowski	04/03/2004	<i>Sebastian Stankowski</i>
wykonanie/architektura	mgr inż. arch. Marcin Kowalczyk		<i>Marcin Kowalczyk</i>
temat rysunku	PROJEKT ZAOPROJEKOWANIA TERENU - DEPTAK UL. WROCŁAWSKA		
tytuł	projekt budowlano-wykonawczy		
skala	skala 1:100		
strona	architektura P17 - ADO 2018.01		

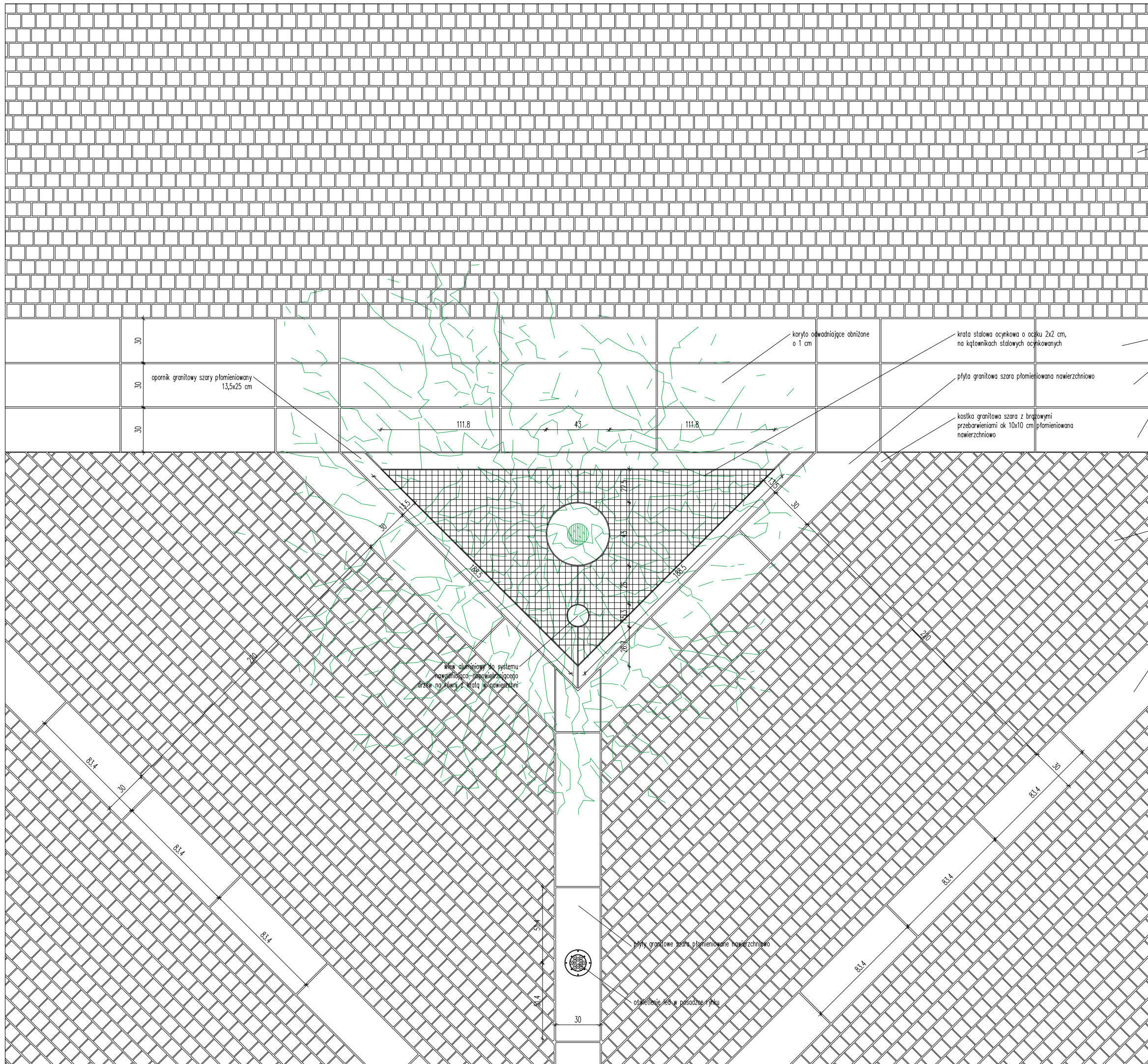



 ul. Jesienna 13 b, 53-017 Wrocław
 T: 722 058 188,
 NIP: 753 140 36 45, REGON: 020400652 www.rr-a.pl

temat projektu	Rewitalizacja Rynku i deptaka ul. Wrocławskiej w Kościanie wraz z budową sieci wodociągowej, remontem sieci kanalizacyjnej sanitarnej, budową sieci kanalizacji deszczowej wraz przykanalikami, przebudową istniejącego oświetlenia ulicznego, budową oświetlenia iluminacyjnego Rynku i Ratusza, budową kablowych linii zasilających niskiego napięcia, budową kanalizacji teletechnicznej wraz z kablowymi liniami teletechnicznymi, monitoringiem i nagłośnieniem		
adres	Kościan Rynek oraz ul. Wrocławska oraz częściowo ul. Wyszyńskiego, ul. Szewska, ul. Św. Jana, ul. Strzelecka, ul. Sądowa, ul. Szczepanowskiego, ul. Garbarska, ul. Szpitalna, ul. Kościelna; obręb Kościan, numery geodezyjne działek: nr 2155 (Rynek), nr 2156 (Rynek), nr 2101 (ul. Wrocławska) oraz częściowo działki nr 2205 (ul. Wyszyńskiego), nr 2042 (ul. Szewska), nr 2102 (ul. Św. Jana), nr 2085/1 i 2085/2 (ul. Strzelecka), nr 2071 (ul. Sądowa), nr 2166 (ul. Szczepanowskiego), nr 2209 (ul. Garbarska), nr 2207 (ul. Szpitalna), nr 2103 (ul. Kościelna).		
inwestor	Gmina Miejska Kościan al. Kościuski 22, 64-000 Kościan		
projektant/architektura	dr inż. arch. Roman Rutkowski	12/07/DOIA	
współpraca/architektura	mgr inż. arch. Marta Matyja		
współpraca/architektura	mgr inż. arch. Marta Kowalczyk		
sprawdzający/architektura	mgr inż. arch. Sebastian Stanisławski	04/03/DOIA	
temat rysunku	PRZEKROJE PRZEZ RYNEK		
faza	projekt budowlano-wykonawczy	skala 1:500	
branża	architektura	PZT-A06	2017.07



		ul. Jesienna 13 b, 53-017 Wrocław T: 722 058 188, NIP: 753 140 36 45, REGON: 020400652 www.rrr-a.pl	
temat projektu	Rewalizacja Rynku i deptaka ul. Wrocławskiej w Kościanie wraz z budową sieci wodociągowej, remontem sieci kanalizacji sanitarnej, budową sieci kanalizacji deszczowej wraz przykanalikami, przebudową istniejącego oświetlenia ulicznego, budową oświetlenia aluminiowego Rynku i Ratusza, budową kablowych linii zasilających niskiego napięcia, budową kanalizacji teletechnicznej wraz z kablowymi liniami teletechnicznymi, monitoringiem i nagłośnieniem		
adres	Kościeln Rynek oraz ul. Wrocławska oraz częściowo ul. Wyszyńskiego, ul. Szewska, ul. Św. Jana, ul. Strzelecka, ul. Sądowa, ul. Szczepanowskiego, ul. Garbarska, ul. Szpitalna, ul. Kościelna; obręb Kościeln, numery geodezyjne działek: nr 2155 (Rynek), nr 2156 (Rynek), nr 2101 (ul. Wrocławska) oraz częściowo działki nr 2205 (ul. Wyszyńskiego), nr 2042 (ul. Szewska), nr 2102 (ul. Św. Jana), nr 2085/1 i 2085/2 (ul. Strzelecka), nr 2071 (ul. Sądowa), nr 2166 (ul. Szczepanowskiego), nr 2209 (ul. Garbarska), nr 2207 (ul. Szpitalna), nr 2103 (ul. Kościelna).		
inwestor	Gmina Miejska Kościeln al. Kościuszkii 22, 64-000 Kościeln		
projektant/architektura	dr inż. arch. Roman Rutkowski	12/07/DOIA	<i>Rutkowski</i>
sprawdzający/architektura	mgr inż. arch. Sebastian Stanisławski	04/03/DOIA	<i>Stanisławski</i>
współpraca/architektura	mgr inż. arch. Marta Matynia		<i>Matynia</i>
współpraca/architektura	mgr inż. arch. Marta Kowalczyk		<i>Kowalczyk</i>
temat rysunku	ZBLIŻENIE NA DEPTAK Z DRZEWEM		
	projekt budowlano-wykonawczy	skala 1:25	
	architektura	PZT-DE1	2018.01




kostka granitowa szara ok 10x10 cm
płomieniowana nawierzchniowo łupana po bokach

plyty granitowe szare płomieniowane nawierzchniowo

kostka granitowa szara ok 10x10 cm
płomieniowana nawierzchniowo łupana po bokach

plyty granitowe szare płomieniowane nawierzchniowo

	ul. Jesienna 13 b, 53-017 Wrocław T: 722 058 188, NIP: 753 140 36 45, REGON: 020400652	www.rr-a.pl
	temat projektu	


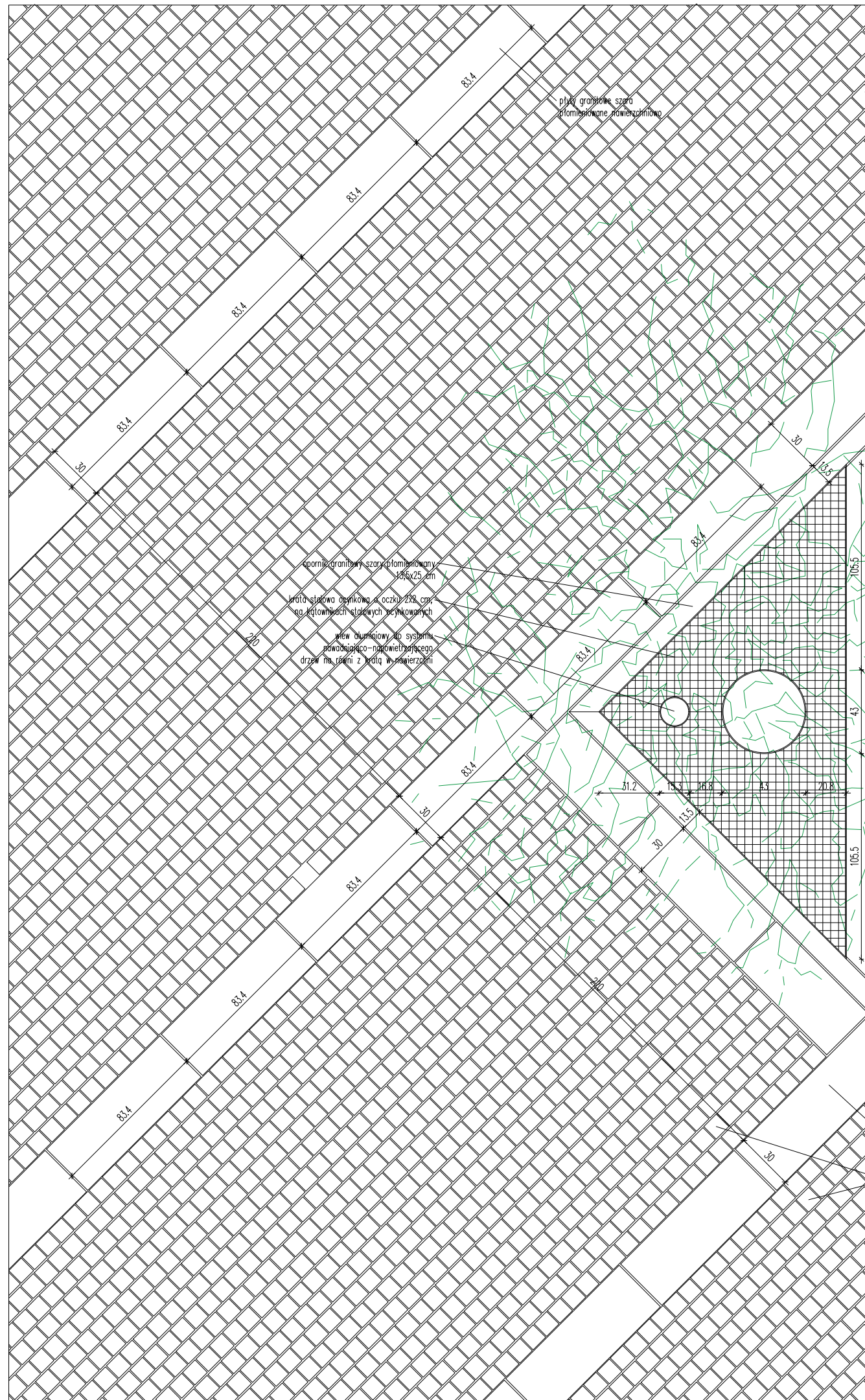
temat projektu
 Rewitalizacja Rynku i deptaka ul. Wrocławskiej w Kościele wraz z budową sieci wodociągowej, remontem sieci kanalizacji sanitarnej, budową sieci kanalizacji deszczowej wraz przykanalikami, przebudową istniejącego oświetlenia ulicznego, budową oświetlenia iluminacyjnego Rynku i Ratusza, budową kablowych linii zasilających niskiego napięcia, budową kanalizacji teletechnicznej wraz z kablowymi liniami teletechnicznymi, monitoringiem i nagłośnieniem

adres
 Kościół Rynek oraz ul. Wrocławska oraz częściowo ul. Wyszyńskiego, ul. Szewska, ul. Św. Jana, ul. Strzelecka, ul. Sądowa, ul. Szczepanowski, ul. Garbarska, ul. Szpitalna, ul. Kościelna; obręb Kościół, numery geodezyjne działek: nr 2155 (Rynek), nr 2156 (Rynek), nr 2101 (ul. Wrocławska) oraz częściowo działki nr 2205 (ul. Wyszyńskiego), nr 2042 (ul. Szewska), nr 2102 (ul. Św. Jana), nr 2085/1 i 2085/2 (ul. Strzelecka), nr 2071 (ul. Sądowa), nr 2166 (ul. Szczepanowski), nr 2209 (ul. Garbarska), nr 2207 (ul. Szpitalna), nr 2103 (ul. Kościelna).

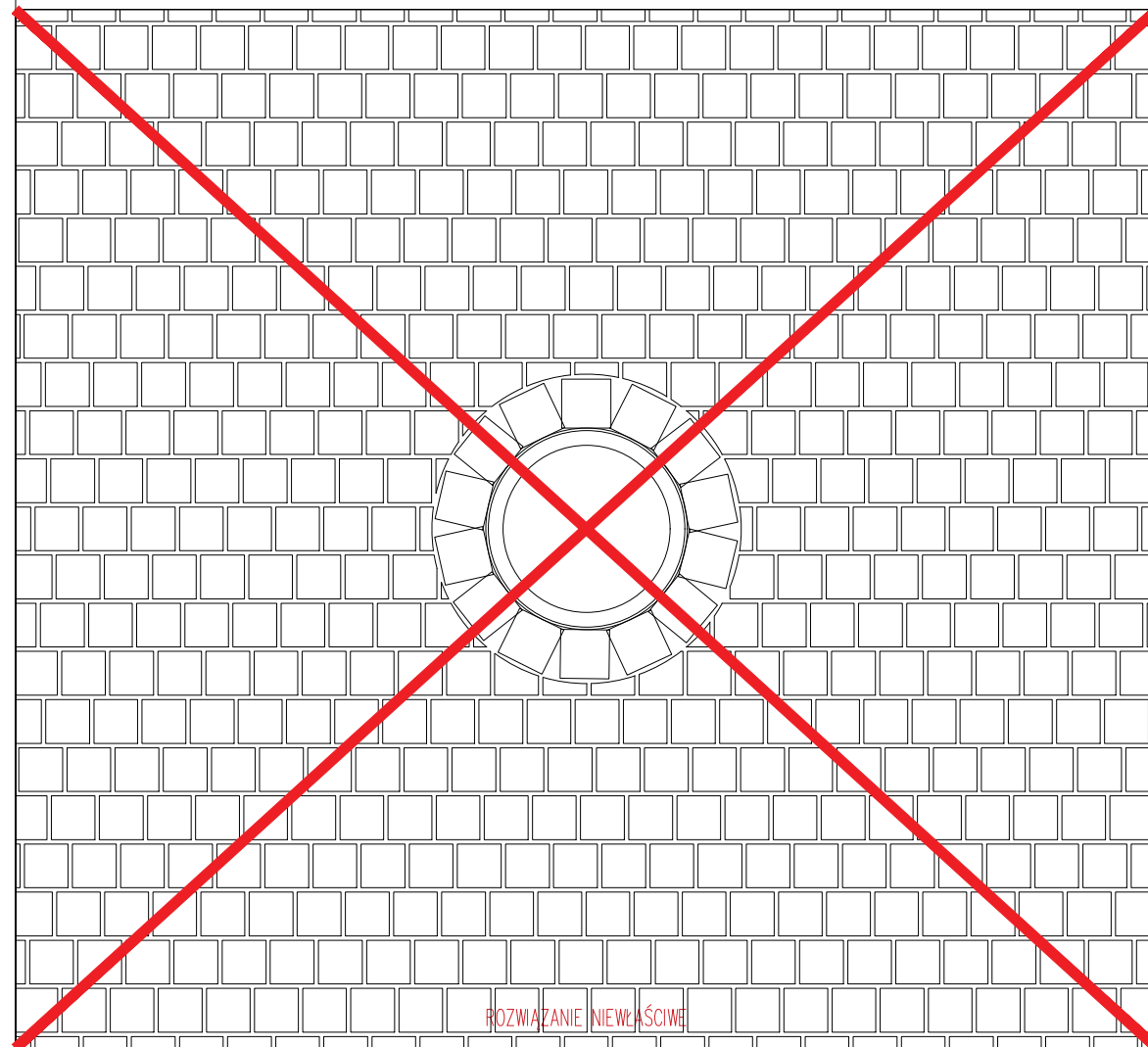
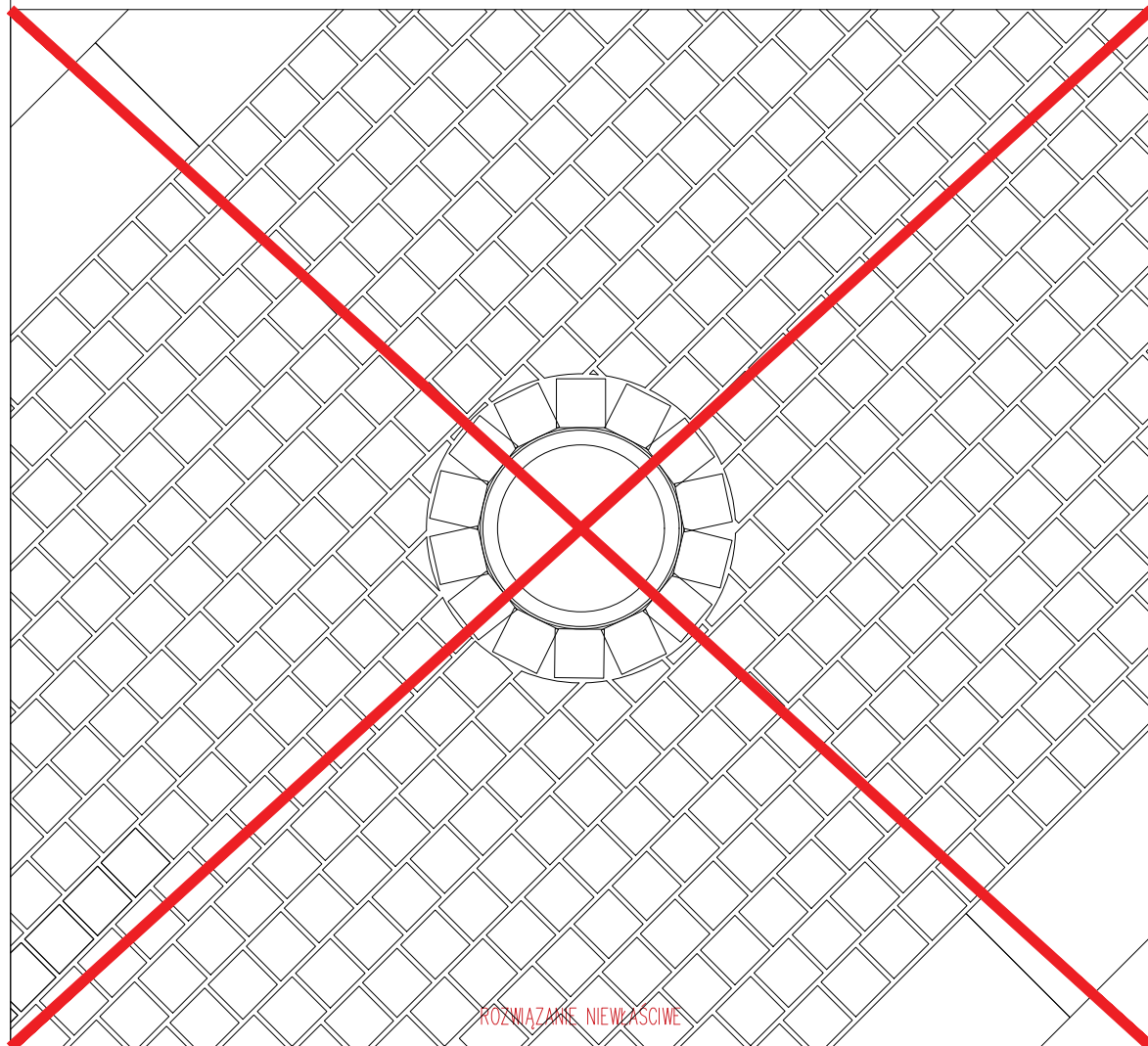
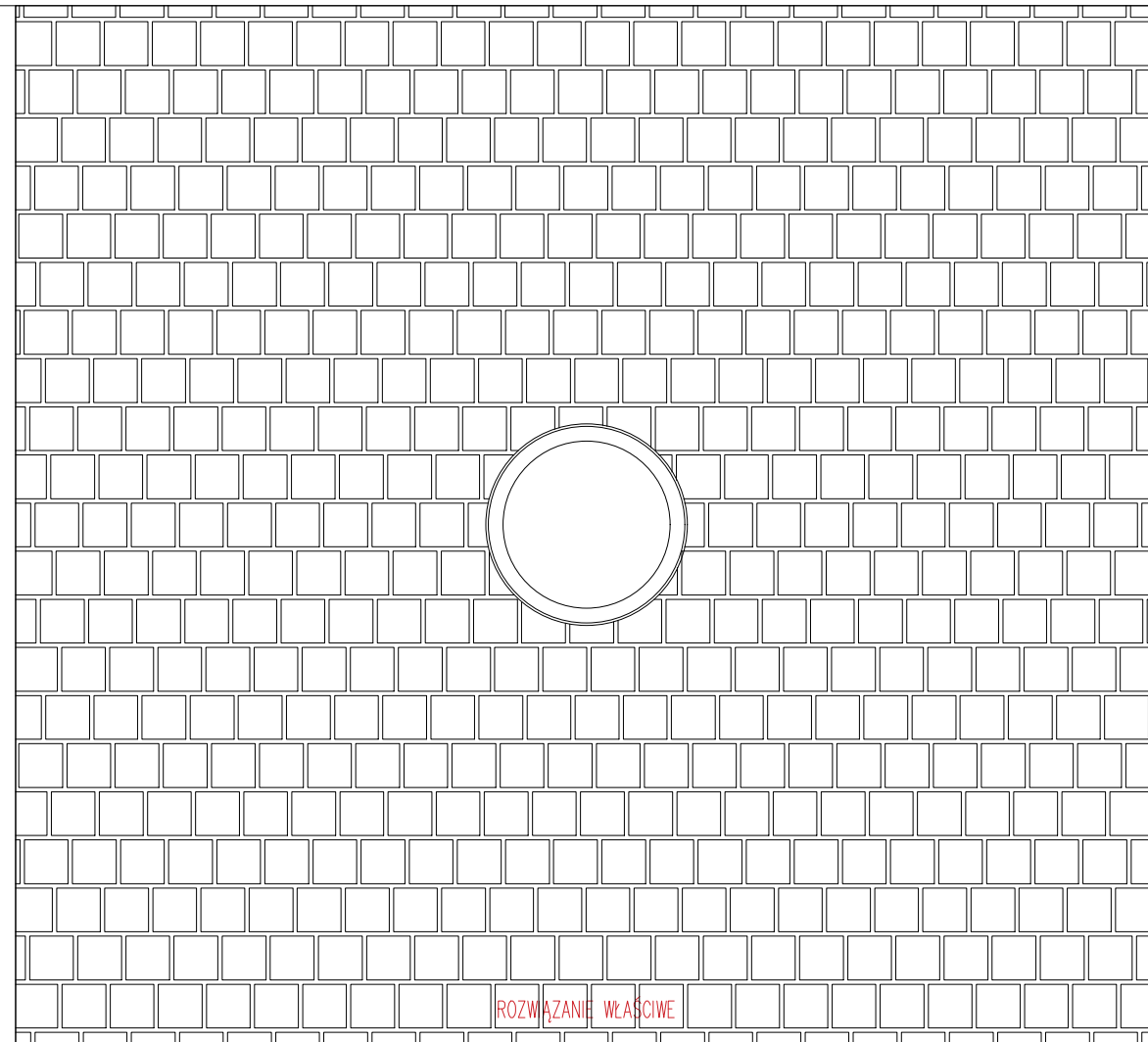
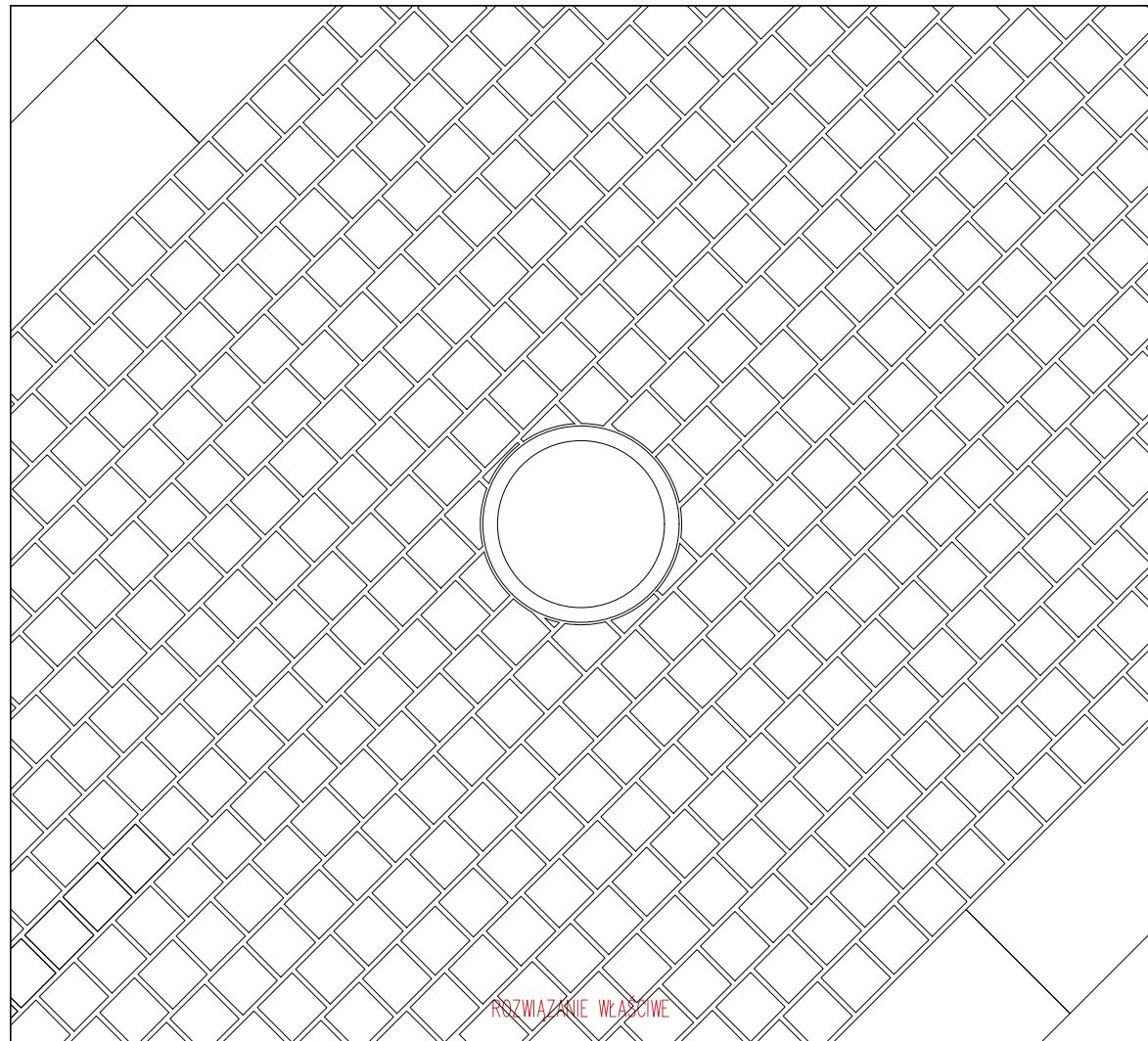
inwestor
 Omiła Miejska Kościół
 ul. Kościuszki 22, 64-000 Kościół


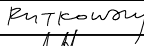

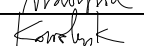
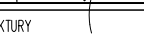
projektant/architektura	dr inż. arch. Roman Rutkowski	12/07/DOIA	<i>Rutkowski</i>
sprawdzający/architektura	mgr inż. arch. Sebastian Stanistowski	04/03/DOIA	<i>Stanistowski</i>
współpraca/architektura	mgr inż. arch. Marta Matyńska		<i>Matyńska</i>
współpraca/architektura	mgr inż. arch. Marta Kowalczyk		<i>Kowalczyk</i>

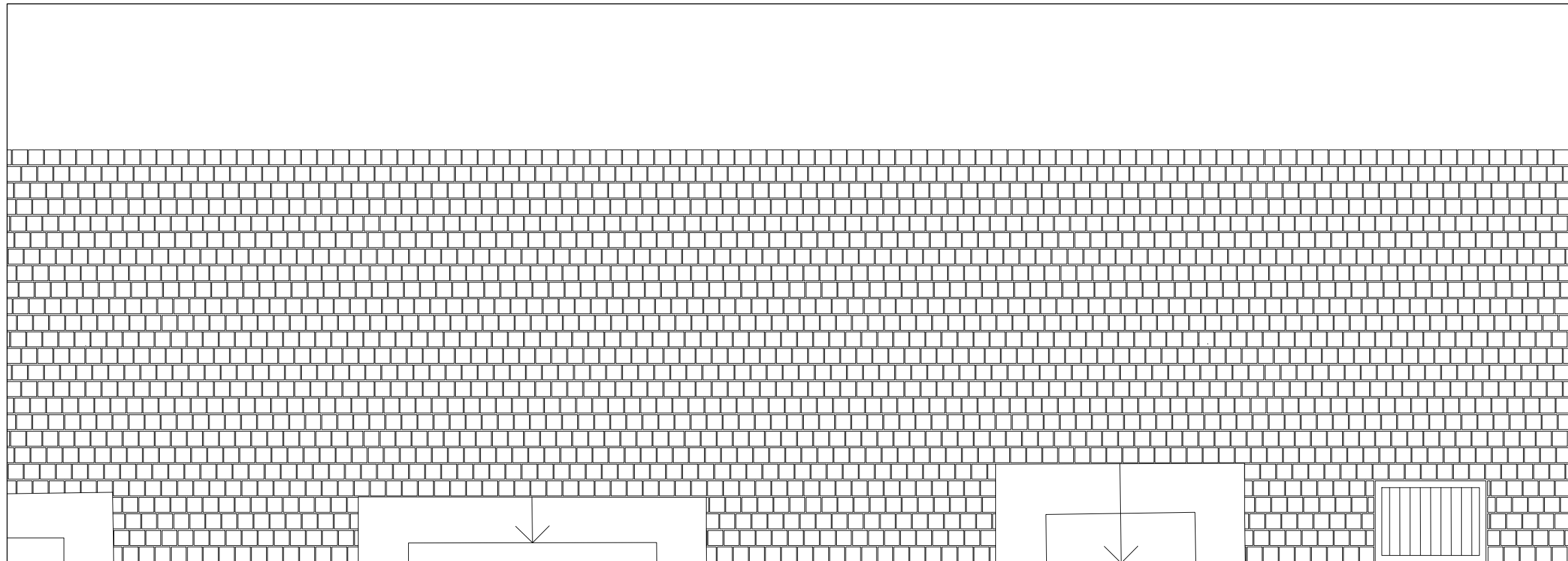
temat rysunku	ZBLIŻENIE NA OBRZEŻE RYNKU Z DRZEWEM - PIERZEJA PÓŁNOCNO-ZACHODNIA I POŁUDNIOWO-WSCHODNIA		
projekt budowlano-wykonawczy	skala 1:25		
architektura	PZT-DET2		2018.01



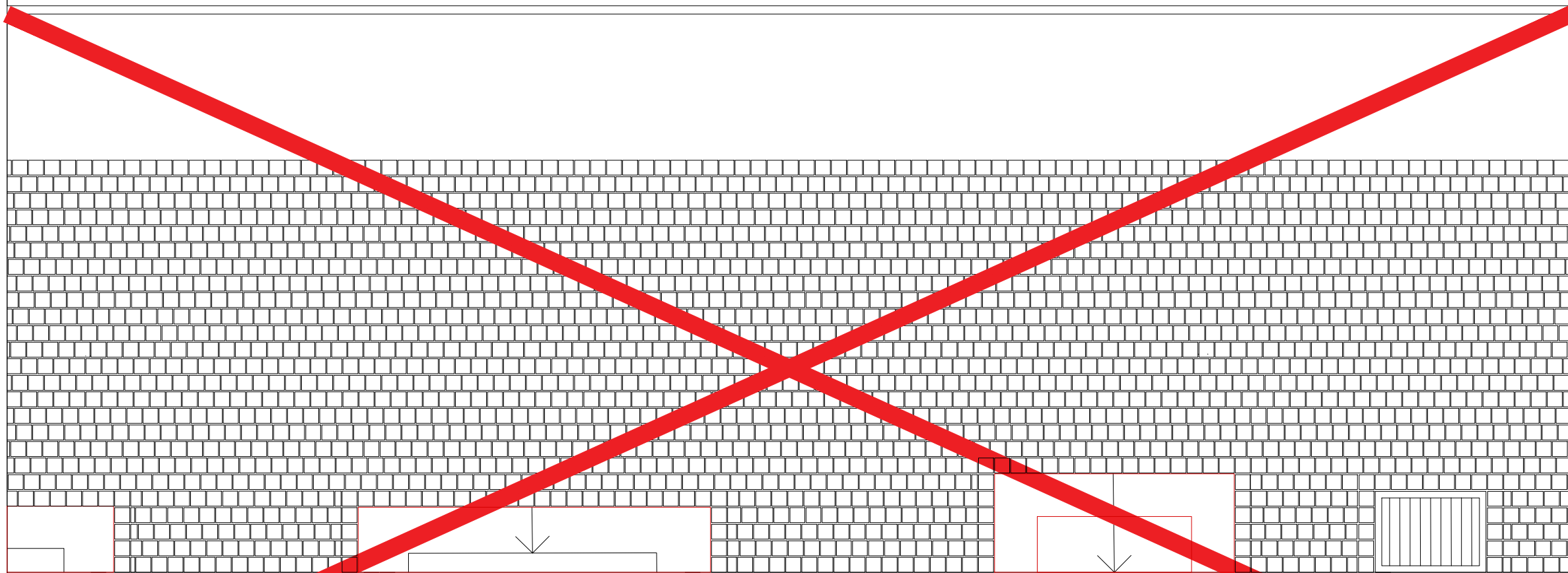
		ul. Jesienna 13 b, 53-017 Wrocław T: 722 058 188, NIP: 753 140 36 45, REGON: 020400652 www.rr-a.pl	
temat projektu	Rewitalizacja Rynku i deptaka ul. Wrocławskiej w Kościanie wraz z budową sieci wodociągowej, remontem sieci kanalizacji sanitarnej, budową sieci kanalizacji deszczowej wraz przykanalikami, przebudową istniejącego oświetlenia ulicznego, budową oświetlenia iluminacyjnego Rynku i Ratusza, budową kablowych linii zasilających niskiego napięcia, budową kanalizacji teletechnicznej wraz z kablowymi liniami teletechnicznymi, monitoringiem i nagłośnieniem		
adres	Kościan Rynek oraz ul. Wrocławska oraz częściowo ul. Wyszyńskiego, ul. Szewska, ul. Św. Jana, ul. Strzelecka, ul. Sądowa, ul. Szczepanowskiego, ul. Garbarska, ul. Szpitalna, ul. Kościelna; obręb Kościan, numery geodezyjne działek: nr 2155 (Rynek), nr 2156 (Rynek), nr 2101 (ul. Wrocławska) oraz częściowo działki nr 2205 (ul. Wyszyńskiego), nr 2042 (ul. Szewska), nr 2102 (ul. Św. Jana), nr 2085/1 i 2085/2 (ul. Strzelecka), nr 2071 (ul. Sądowa), nr 2166 (ul. Szczepanowskiego), nr 2209 (ul. Garbarska), nr 2207 (ul. Szpitalna), nr 2103 (ul. Kościelna).		
inwestor	Gmina Miejska Kościan ul. Kościuski 22, 64-000 Kościan		
projektant/architektura	dr inż. arch. Roman Rutkowski	12/07/DOA	
sprawdzający/architektura	mgr inż. arch. Sebastian Stanistowski	04/03/DOA	
współpraca/architektura	mgr inż. arch. Marta Matyńia		
współpraca/architektura	mgr inż. arch. Marta Kowalczyk		
temat rysunku	ZBLIŻENIE NA OBRZEŻE RYNKU Z DRZEWEK - PIERZJA PÓŁNOCNO-WSCHODNIA		
	projekt budowlano-wykonawczy	skala 1:25	
	architektura	PZT-DET3	2018.01




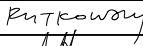
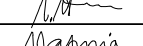

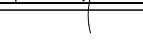
		ul. Jesienna 13 b, 53-017 Wrocław T: 722 058 188, NIP: 753 140 36 45, REGON: 020400652		www.rr-a.pl
temat projektu	Rewitalizacja Rynku i deptaka ul. Wrocławskiej w Kościanie wraz z budową sieci wodociągowej, remontem sieci kanalizacji sanitarnej, budową sieci kanalizacji deszczowej wraz przykanalikami, przebudową istniejącego oświetlenia ulicznego, budową oświetlenia iluminacyjnego Rynku i Ratusza, budową kablowych linii zasilających niskiego napięcia, budową kanalizacji teletechnicznej wraz z kablowymi liniami teletechnicznymi, monitoringiem i nagłośnieniem			
adres	Kościan Rynek oraz ul. Wrocławska oraz częściowo ul. Wyszyńskiego, ul. Szewska, ul. Św. Jana, ul. Strzelecka, ul. Sądowa, ul. Szczepanowski, ul. Garbarska, ul. Szpitalna, ul. Kościelna; obręb Kościan, numery geodezyjne działek: nr 2155 (Rynek), nr 2156 (Rynek), nr 2101 (ul. Wrocławska) oraz częściowo działki nr 2205 (ul. Wyszyńskiego), nr 2042 (ul. Szewska), nr 2102 (ul. Św. Jana), nr 2085/1 i 2085/2 (ul. Strzelecka), nr 2071 (ul. Sądowa), nr 2166 (ul. Szczepanowski), nr 2209 (ul. Garbarska), nr 2207 (ul. Szpitalna), nr 2103 (ul. Kościelna).			
inwestor	Gmina Miejska Kościan al. Kościuski 22, 64-000 Kościan			
projektant/architektura	dr inż. arch. Roman Rutkowski	12/07/DOA		
sprawdzający/architektura	mgr inż. arch. Sebastian Stanistowski	04/03/DOA		
współpraca/architektura	mgr inż. arch. Marta Matyja			
współpraca/architektura	mgr inż. arch. Marta Kowalczyk			
temat rysunku	PRZYKŁADOWE POŁĄCZENIE POSADZKI Z POKRYCIAMI INFRASTRUKTURY			
faza	projekt budowlano-wykonawczy	-		
branża	architektura	PZT-PP1	2018.01	

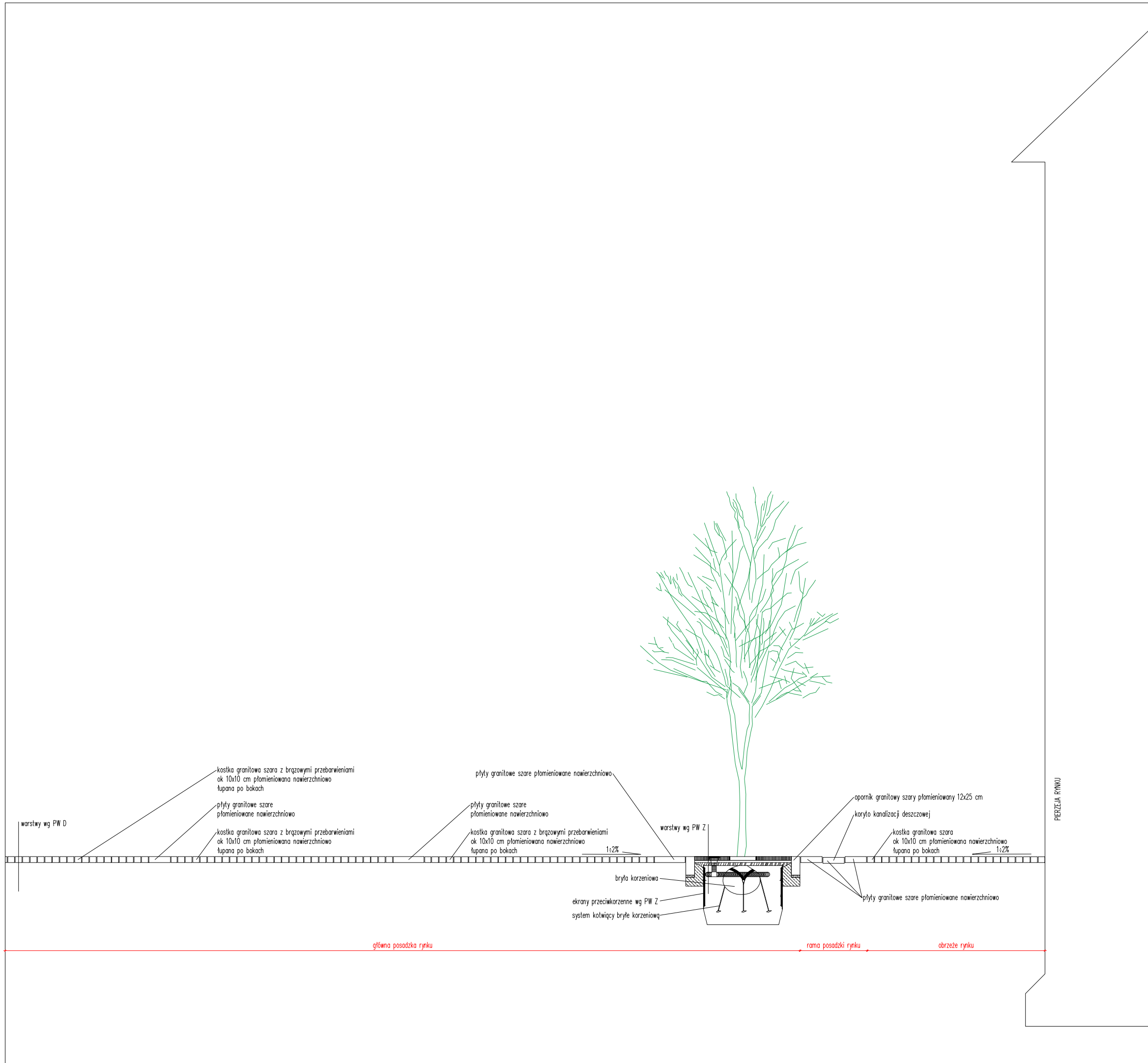


ROZWIĄZANIE WŁAŚCIWE



ROZWIĄZANIE NIWŁAŚCIWE

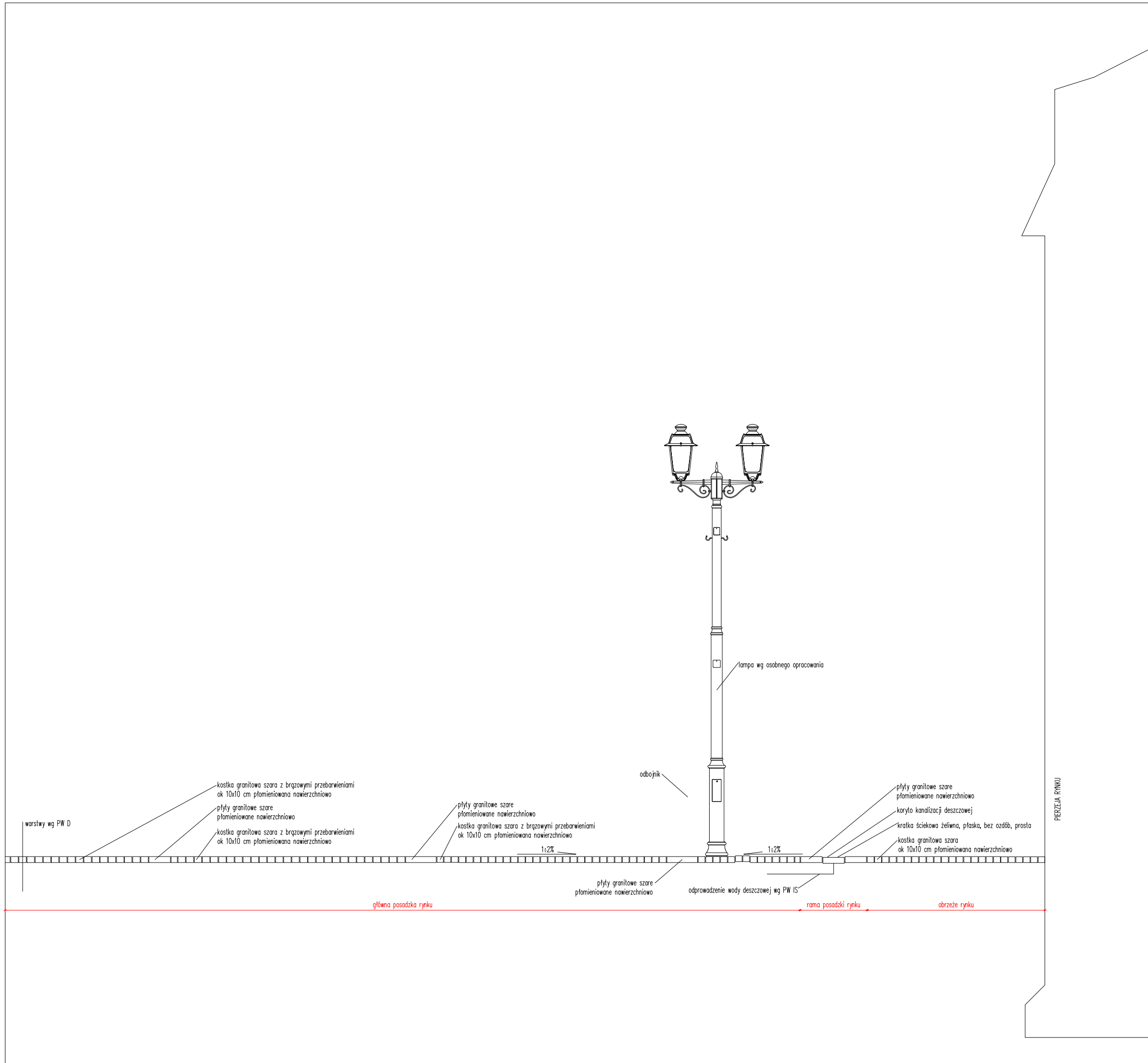
		ul. Jesienna 13 b, 53-017 Wrocław T: 722 058 188, NIP: 753 140 36 45, REGON: 020400652		www.rr-a.pl
temat projektu	Rewitalizacja Rynku i deptaka ul. Wrocławskiej w Kościelnie wraz z budową sieci wodociągowej, remontem sieci kanalizacji sanitarnej, budową sieci kanalizacji deszczowej wraz przykanalikami, przebudową istniejącego oświetlenia ulicznego, budową oświetlenia iluminacyjnego Rynku i Ratusza, budową kablowych linii zasilających niskiego napięcia, budową kanalizacji teletechnicznej wraz z kablowymi liniami teletechnicznymi, monitoringiem i nagłośnieniem			
adres	Kościeln Rynek oraz ul. Wrocławska oraz częściowo ul. Wyszyńskiego, ul. Szewska, ul. Św. Jana, ul. Strzelecka, ul. Sądowa, ul. Szczepanowskiego, ul. Garbarska, ul. Szpitalna, ul. Kościelna; obręb Kościeln, numery geodezyjne działek: nr 2155 (Rynek), nr 2156 (Rynek), nr 2101 (ul. Wrocławska) oraz częściowo działki nr 2205 (ul. Wyszyńskiego), nr 2042 (ul. Szewska), nr 2102 (ul. Św. Jana), nr 2085/1 i 2085/2 (ul. Strzelecka), nr 2071 (ul. Sądowa), nr 2166 (ul. Szczepanowskiego), nr 2209 (ul. Garbarska), nr 2207 (ul. Szpitalna), nr 2103 (ul. Kościelna).			
inwestor	Gmina Miejska Kościeln al. Kościuski 22, 64-000 Kościeln			
projektant/architektura	dr inż. arch. Roman Rutkowski	12/07/D0IA		
sprawdzający/architektura	mgr inż. arch. Sebastian Stanistowski	04/03/D0IA		
współpraca/architektura	mgr inż. arch. Marta Matyja			
współpraca/architektura	mgr inż. arch. Marta Kowalczyk			
temat rysunku	PRZYKŁADOWE POŁĄCZENIE POSADZKI Z ELEMENTAMI KAMIENIC			
faza	projekt budowlano-wykonawczy	-		
branża	architektura	PZT-PP1	2018.01	



PRZEZIAŁ RYNKU

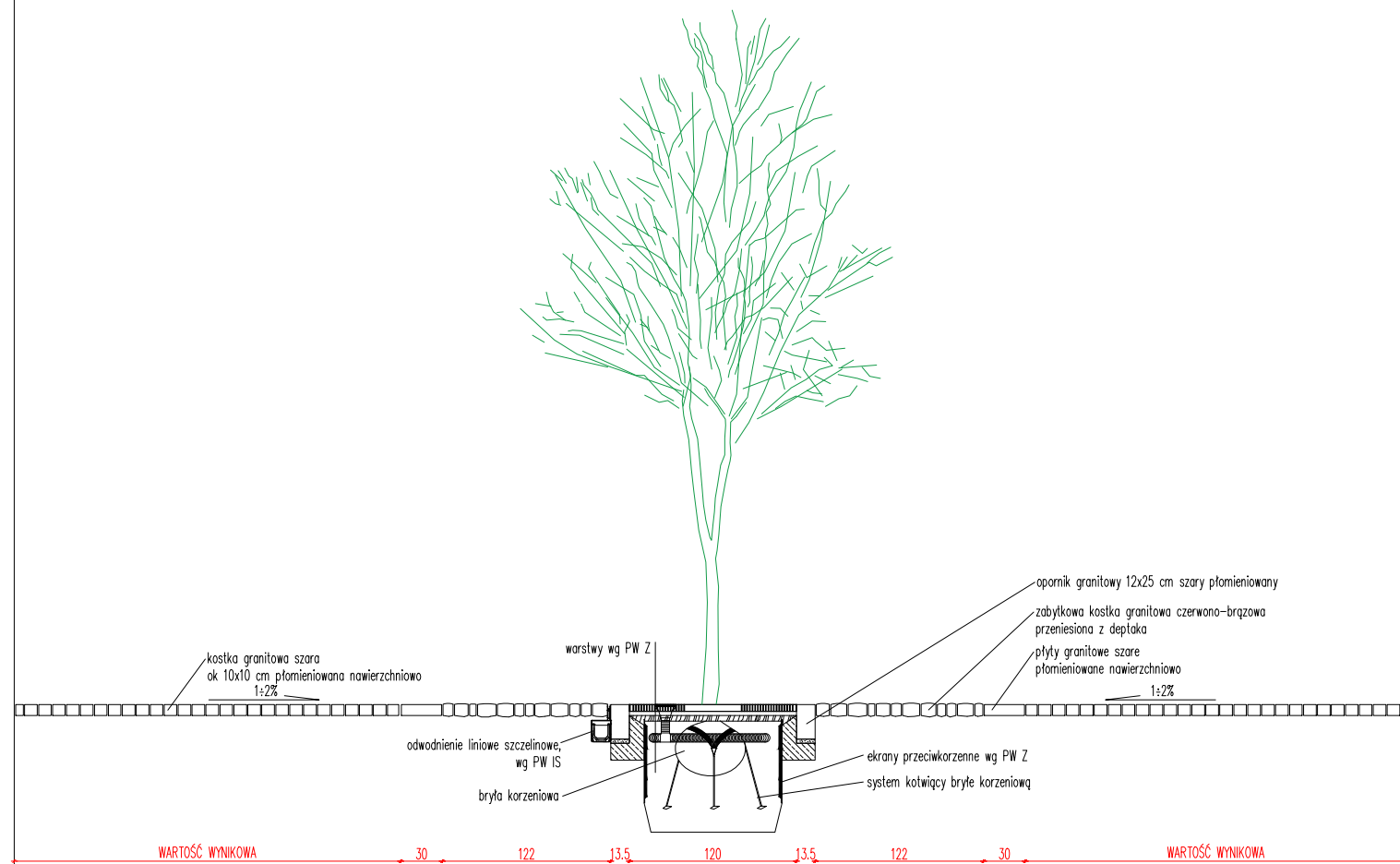
RR-A ul. Jesienna 13 b, 53-017 Wrocław
 T: 722 058 188, NIP: 753 140 36 45, REGON: 020400652 www.rr-a.pl

temat projektu	Rewitalizacja Rynku i deptaka ul. Wrocławskiej w Kościance wraz z budową sieci wodociągowej, remontem sieci kanalizacji sanitarnej, budową sieci kanalizacji deszczowej wraz przykanalikami, przebudową istniejącego oświetlenia ulicznego, budową oświetlenia iluminacyjnego Rynku i Ratusza, budową kablowych linii zasilających niskiego napięcia, budową kanalizacji teletechnicznej wraz z kablowymi liniami teletechnicznymi, monitoringiem i nagłośnieniem		
adres	Kościan Rynek oraz ul. Wrocławska oraz częściowo ul. Wyszyńskiego, ul. Szewska, ul. Św. Jana, ul. Strzelecka, ul. Sądowa, ul. Szczepanowski, ul. Garbarska, ul. Szpitalna, ul. Kościelna; obręb Kościan, numery geodezyjne działek: nr 2155 (Rynek), nr 2156 (Rynek), nr 2101 (ul. Wrocławska) oraz częściowo działki nr 2205 (ul. Wyszyńskiego), nr 2042 (ul. Szewska), nr 2102 (ul. Św. Jana), nr 2085/1 i 2085/2 (ul. Strzelecka), nr 2071 (ul. Sądowa), nr 2166 (ul. Szczepanowski), nr 2209 (ul. Garbarska), nr 2207 (ul. Szpitalna), nr 2103 (ul. Kościelna).		
inwestor	Gmina Miejska Kościan al. Kościuski 22, 64-000 Kościan		
projektant/architektura	dr inż. arch. Roman Rutkowski	12/07/DIA	<i>Rutkowski</i>
sprawdzający/architektura	mgr inż. arch. Sebastian Stanowski	04/03/DIA	<i>Stanowski</i>
współpraca/architektura	mgr inż. arch. Marta Matyja		<i>Matyja</i>
współpraca/architektura	mgr inż. arch. Marta Kowalczyk		<i>Kowalczyk</i>
temat rysunku	PRZEKRÓJ URBANISTYCZNY PRZEZ OBRZĘZE RYNKU Z DRZEWEM		
	projekt budowlano-wykonawczy	skala 1:50	
	architektura	PZT-PRO1	2018.01


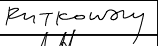

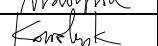
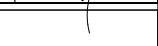


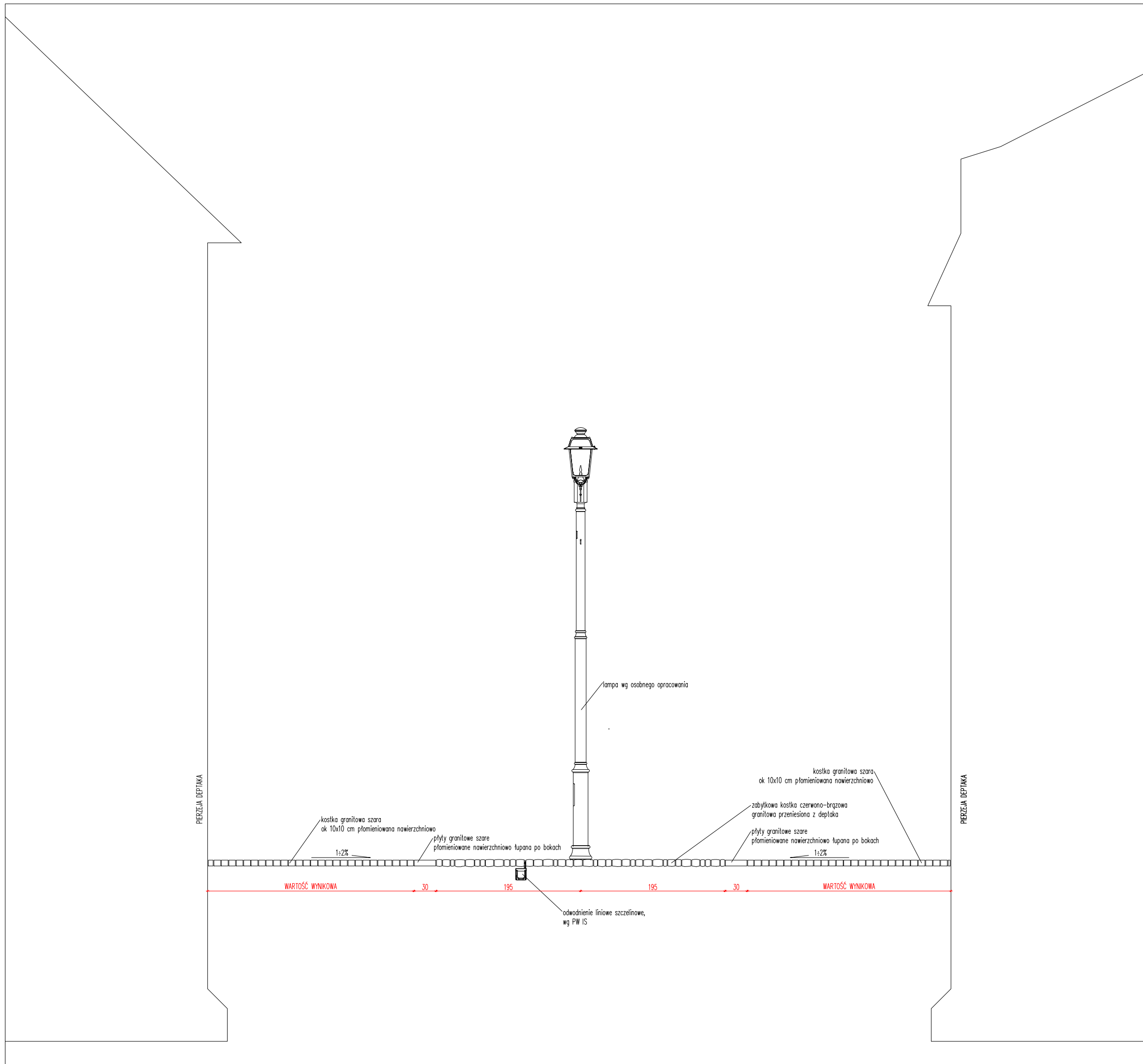
		ul. Jesienna 13 b, 53-017 Wrocław T: 722 058 188, NIP: 753 140 36 45, REGON: 020400652		www.rr-a.pl
temat projektu	Rewitalizacja Rynku i deptaka ul. Wrocławskiej w Kościance wraz z budową sieci wodociągowej, remontem sieci kanalizacji sanitarnej, budową sieci kanalizacji deszczowej wraz z przykładkami, przebudową istniejącego oświetlenia ulicznego, budową oświetlenia iluminacyjnego Rynku i Ratusza, budową kablowych linii zasilających niskiego napięcia, budową kanalizacji teletechnicznej wraz z kablowymi liniami teletechnicznymi, monitoringiem i nagłośnieniem			
adres	Kościan Rynek oraz ul. Wrocławska oraz częściowo ul. Wyszyńskiego, ul. Szewska, ul. Św. Jana, ul. Strzelecka, ul. Sądowa, ul. Szczepanowski, ul. Garbarska, ul. Szpitalna, ul. Kościelna; obręb Kościan, numery geodezyjne działek: nr 2155 (Rynek), nr 2156 (Rynek), nr 2101 (ul. Wrocławska) oraz częściowo działki nr 2205 (ul. Wyszyńskiego), nr 2042 (ul. Szewska), nr 2102 (ul. Św. Jana), nr 2085/1 i 2085/2 (ul. Strzelecka), nr 2071 (ul. Sądowa), nr 2166 (ul. Szczepanowski), nr 2209 (ul. Garbarska), nr 2207 (ul. Szpitalna), nr 2103 (ul. Kościelna).			
inwestor	Gmina Miejska Kościan al. Kościuski 22, 64-000 Kościan			
projektant/architektura	dr inż. arch. Roman Rutkowski	12/07/DIA		
sprawdzający/architektura	mgr inż. arch. Sebastian Stanistowski	04/03/DIA		
współpraca/architektura	mgr inż. arch. Marta Matynia			
współpraca/architektura	mgr inż. arch. Marta Kowalczyk			
temat rysunku	PRZEKRÓJ URBANISTYCZNY PRZEZ OBRZEŻE RYNKU Z LAMPĄ			
	projekt budowlano-wykonawczy	skala 1:50		
	architektura	PZT-PRO2	2018.01	


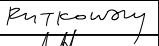

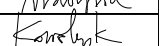
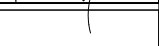
pierzep: deptaka

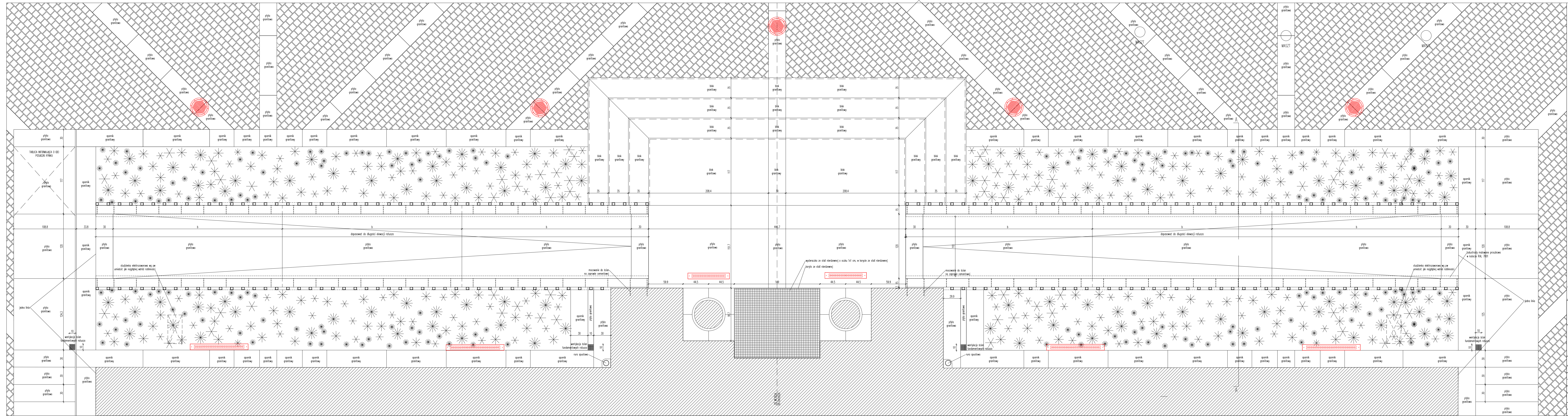


pierzep: deptaka


		ul. Jesienna 13 b, 53-017 Wrocław T: 722 058 188, NIP: 753 140 36 45, REGON: 020400652		www.rr-a.pl
temat projektu	Rewitalizacja Rynku i deptaka ul. Wrocławskiej w Kościele wraz z budową sieci wodociągowej, remontem sieci kanalizacyjnej sanitarnej, budową sieci kanalizacyjnej deszczowej wraz przykanalikami, przebudową istniejącego oświetlenia ulicznego, budową oświetlenia iluminacyjnego Rynku i Ratusza, budową kablowych linii zasilających niskiego napięcia, budową kanalizacji teletechnicznej wraz z kablowymi liniami teletechnicznymi, monitoringiem i nagłośnieniem			
adres	Kościelnik Rynek oraz ul. Wrocławska oraz częściowo ul. Wyszyńskiego, ul. Szewska, ul. Św. Jana, ul. Strzelecka, ul. Sądowa, ul. Szczepanowski, ul. Garbarska, ul. Szpitalna, ul. Kościelna; obręb Kościelnik, numery geodezyjne działek: nr 2155 (Rynek), nr 2156 (Rynek), nr 2101 (ul. Wrocławska) oraz częściowo działki nr 2205 (ul. Wyszyńskiego), nr 2042 (ul. Szewska), nr 2102 (ul. Św. Jana), nr 2085/1 i 2085/2 (ul. Strzelecka), nr 2071 (ul. Sądowa), nr 2166 (ul. Szczepanowski), nr 2209 (ul. Garbarska), nr 2207 (ul. Szpitalna), nr 2103 (ul. Kościelna).			
inwestor	Gmina Miejska Kościelnik ul. Kościuski 22, 64-000 Kościelnik			
projektant/architektura	dr inż. arch. Roman Rutkowski	12/07/DIA		
sprawdzający/architektura	mgr inż. arch. Sebastian Stanowski	04/03/DIA		
współpraca/architektura	mgr inż. arch. Marta Matynia			
współpraca/architektura	mgr inż. arch. Marta Kowalczyk			
temat rysunku	PRZEMIANKA URBANISTYCZNA PRZEZ DEPTAK Z DRZEWEM			
	projekt budowlano-wykonawczy	skala 1:50		
	architektura	PZT-PRO3	2018.01	

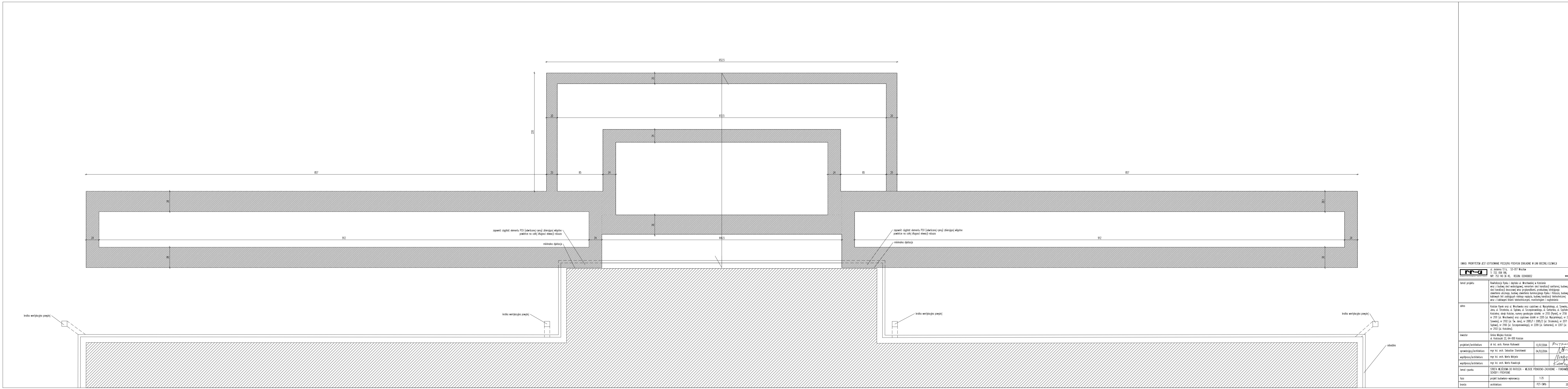


		ul. Jesienna 13 b, 53-017 Wrocław T: 722 058 188, NIP: 753 140 36 45, REGON: 020400652		www.rr-a.pl
temat projektu	Rewitalizacja Rynku i deptaka ul. Wrocławskiej w Kościelcu wraz z budową sieci wodociągowej, remontem sieci kanalizacji sanitarnej, budową sieci kanalizacji deszczowej wraz przykanalikami, przebudową istniejącego oświetlenia ulicznego, budową oświetlenia iluminacyjnego Rynku i Ratusza, budową kablowych linii zasilających niskiego napięcia, budową kanalizacji teletechnicznej wraz z kablowymi liniami teletechnicznymi, monitoringiem i nagłośnieniem			
adres	Kościelną Rynek oraz ul. Wrocławską oraz częściowo ul. Wyszyńskiego, ul. Szewska, ul. Św. Jana, ul. Strzelecka, ul. Sądowa, ul. Szczepanowskiego, ul. Garbarska, ul. Szpitalna, ul. Kościelna; obręb Kościelną, numery geodezyjne działek: nr 2155 (Rynek), nr 2156 (Rynek), nr 2101 (ul. Wrocławską) oraz częściowo działki nr 2205 (ul. Wyszyńskiego), nr 2042 (ul. Szewska), nr 2102 (ul. Św. Jana), nr 2085/1 i 2085/2 (ul. Strzelecka), nr 2071 (ul. Sądowa), nr 2166 (ul. Szczepanowskiego), nr 2209 (ul. Garbarska), nr 2207 (ul. Szpitalna), nr 2103 (ul. Kościelna).			
inwestor	Gmina Miejska Kościelną ul. Kościelna 22, 64-000 Kościelną			
projektant/architektura	dr inż. arch. Roman Rutkowski	12/07/D01A		
sprawdzający/architektura	mgr inż. arch. Sebastian Stanistowski	04/03/D01A		
współpraca/architektura	mgr inż. arch. Marta Matyńska			
współpraca/architektura	mgr inż. arch. Marta Kowalczyk			
temat rysunku	PRZEMKROJ URBANISTYCZNY PRZEZ DEPTAK Z LAMPĄ			
	projekt budowlano-wykonawczy	skala 1:50		
	architektura	PZT-PR04	2018.01	

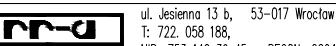


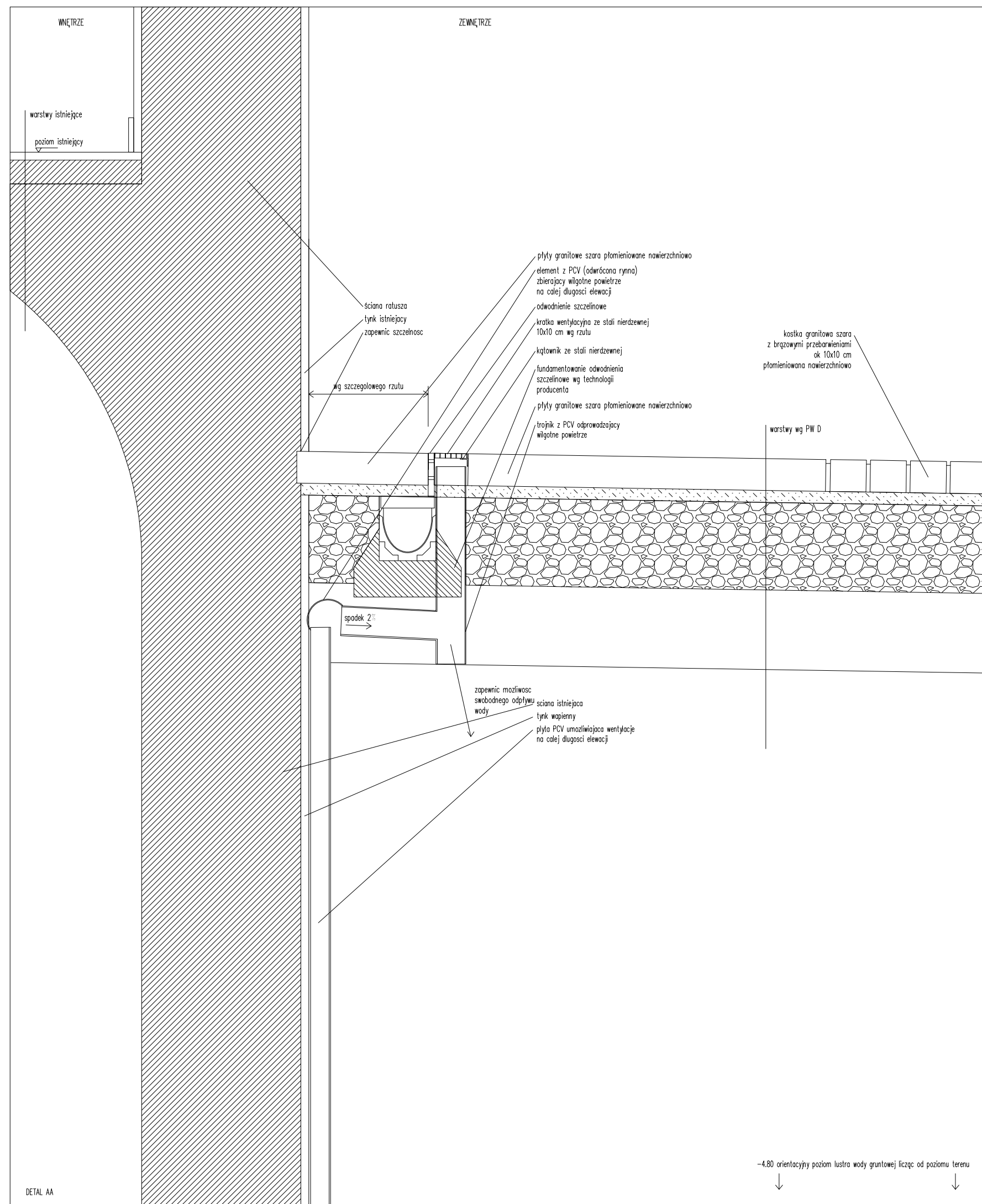
UWAGA: PRORYTEK JEST USTYLOWANE POZIOMYMI KRESAMI W LINII BOCZNEJ ELEWACJI

			
ul. Jasnego 13 b, 53-017 Wrocław T: 722 058 188, MF: 753 140 36 45, REGON: 022404652 www.n-d.pl			
temat projektu	Rewitalizacja Rynek i deptaka ul. Wrocławskiej w Koszowie wraz z budową sieci wodociągowej, remontem sieci kanalizacyjnej sanitarną budową sieci kanalizacyjnej deszczowej wraz z przyłączykami, przebudową istniejącego schowka ulicznego, budową obiektów kulturalnych Rynek i Ratusz, budową kółkowa linii zasilających i kablowego systemu, budową kanalizacji sanitarnej wraz z kablowymi liniami teleoptycznymi, monitorinżem i napowietrzaniem		
adres	Koszów Rynek oraz ul. Wrocławskiej oraz częściowo ul. Wężyńskiego, ul. Szwedka, ul. Św. Jana, ul. Strzelecka, ul. Szpilowa, ul. Górnarska, ul. Szybińska, ul. Koszowska oraz Koszów, numer geodezyjny działki nr 2105 (Rynek), nr 2106 (Rynek), nr 2101 (ul. Wrocławskiej) oraz częściowo działki nr 2205 (ul. Wężyńskiego), nr 2042 (ul. Szwedka), nr 2102 (ul. Św. Jana), nr 2088/1 i 2088/2 (ul. Strzelecka), nr 2071 (ul. Szpilowa), nr 2165 (ul. Szczepanowskiej), nr 2209 (ul. Górnarska), nr 2207 (ul. Szybińska), nr 2103 (ul. Koszowska).		
inwestor	Gmina Miejsko Koszów ul. Koszowska 22, 64-000 Koszów		
projektant/architektura	dr inż. arch. Roman Rutkowski	12/07/2024	
opracodawca/architektura	mgr inż. arch. Sebastian Stanisławski	04/03/2024	
współoprac./architektura	mgr inż. arch. Maria Matyja		
współoprac./architektura	mgr inż. arch. Maria Kowczyk		
temat rysunku	STREFA WEJŚCIA DO RATUSZA – WEJŚCIE PÓWNOGNO-ZACHODNIE		
skala	projekt budowlano-wykonawczy 1:25		
branża	architektura	PZT-SWA	2024.01

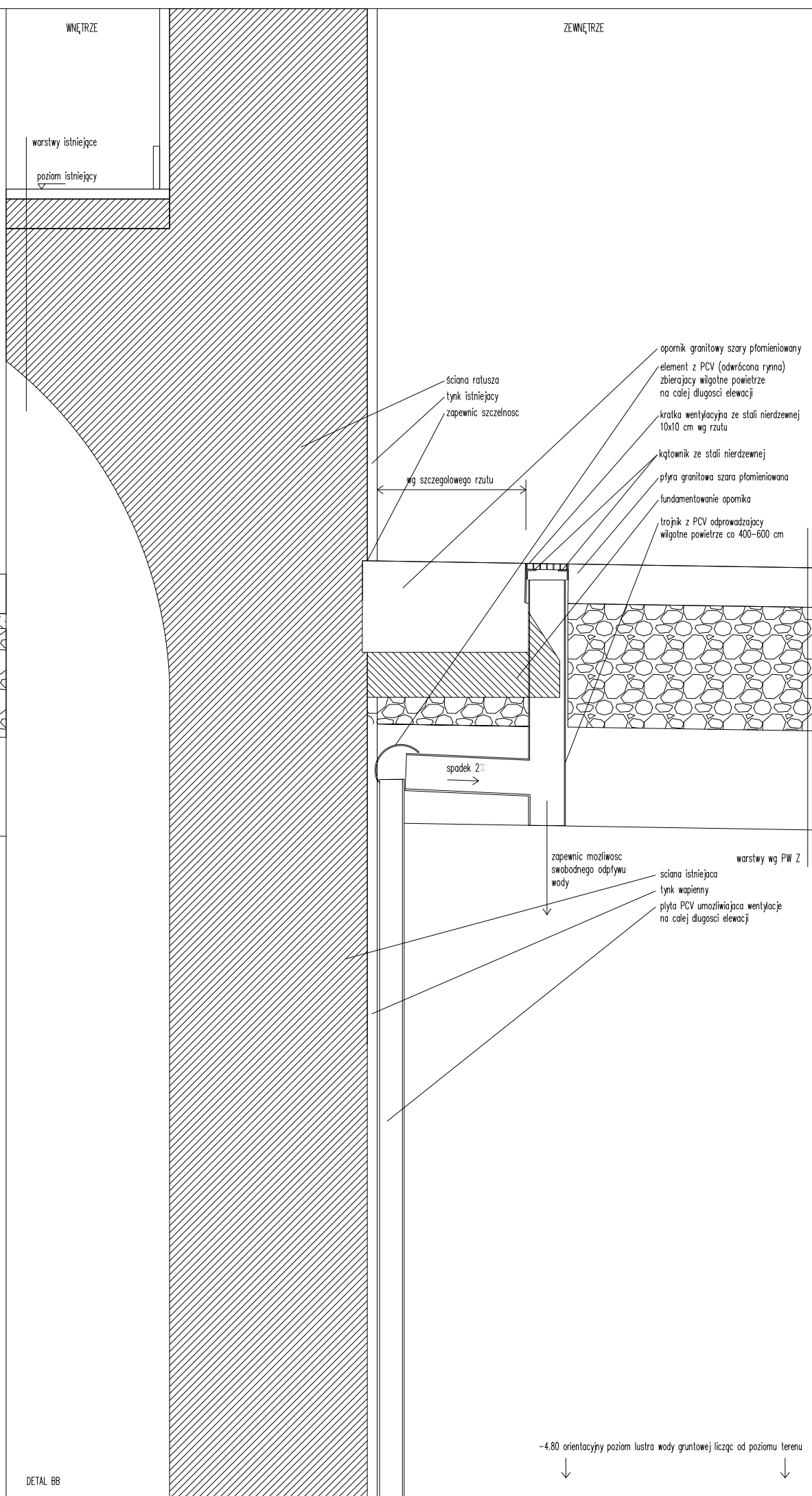


UNIAZ: PRIORYTEM JEST USTYLIWIENIE POZIOMYCH OKRĄŻENIEM W LINII BOCZNEJ ELEWACJI

	
ul. Jassemo 13 k., 53-017 Wrocław T: 71 722 058 185, NIP: 753 140 36 45, REGON: 029400652 www.nmd.pl	
temat projektu	Rewitalizacja Rynek i deptaka ul. Wrocławskiej w Kociołku wraz z budową sieci wodociągowej, remontem sieci kanalizacyjnej, budową sieci kanalizacyjnej deszczowej wraz z przyłączykami, przebudową istniejącego składowiska ulicznego, budową oświetlenia funkcjonalnego Rynek i Rabat, budową kabinowa (na zastępczym) nowego naziemnego budowę kanalizacji sanitacyjnej wraz z kabinowymi liniami teleoptycznymi, monitoringiem i nagłośnieniem
adres	Kociołek Rynek oraz ul. Wrocławskiej oraz czapłowa ul. Wesołki, ul. Świdwa, ul. Św. Józefa, ul. Strzelcka, ul. Szopena, ul. Styczniewskiego, ul. Górnika, ul. Szopena, ul. Kociołek: etap Kociołek, numer protokołu dzielenia: nr 2105 (Rynek), nr 2106 (Rynek), nr 2101 (ul. Wrocławskiej) oraz czapłowa dzielnica nr 2005 (ul. Wesołki), nr 2042 (ul. Świdwa), nr 2102 (ul. Św. Józefa), nr 2085/1 i 2085/2 (ul. Strzelcka), nr 2071 (ul. Szopena), nr 2108 (ul. Styczniewskiego), nr 2209 (ul. Górnika), nr 2207 (ul. Szopena), nr 2103 (ul. Kociołek).
inwestor	Gmina Miejsko Kociołek ul. Kocioleksi 22, 64-000 Kociołek
projektant/architektura	dr inż. arch. Roman Rutkowski 12/07/2024 <i>Rutkowski</i>
sprawdzający/architektura	mgr inż. arch. Sebastian Stankowski 06/03/2024 <i>Stankowski</i>
współautor/architektura	mgr inż. arch. Maria Malinowska <i>Malinowska</i>
współautor/architektura	mgr inż. arch. Marcin Kowalczyk <i>Kowalczyk</i>
temat rysunku	STREFA WEJŚCIOWA OD RATUSZA - WEJŚCIE PÓŁNOCNO-ZACHODNIE - FUNDAMENTY POD SCHODY I POCHYLENIE
skala	projekt budowlano-wykonawczy 1:25
branża	architektura PZT-SMB 2024.01



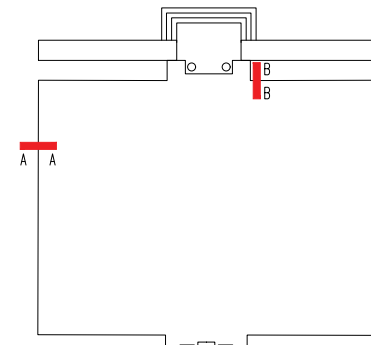
-4.80 orientacyjny poziom lustra wody gruntowej licząc od poziomu terenu



-4.80 orientacyjny poziom lustra wody gruntowej licząc od poziomu terenu



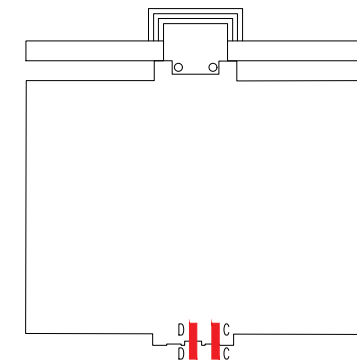
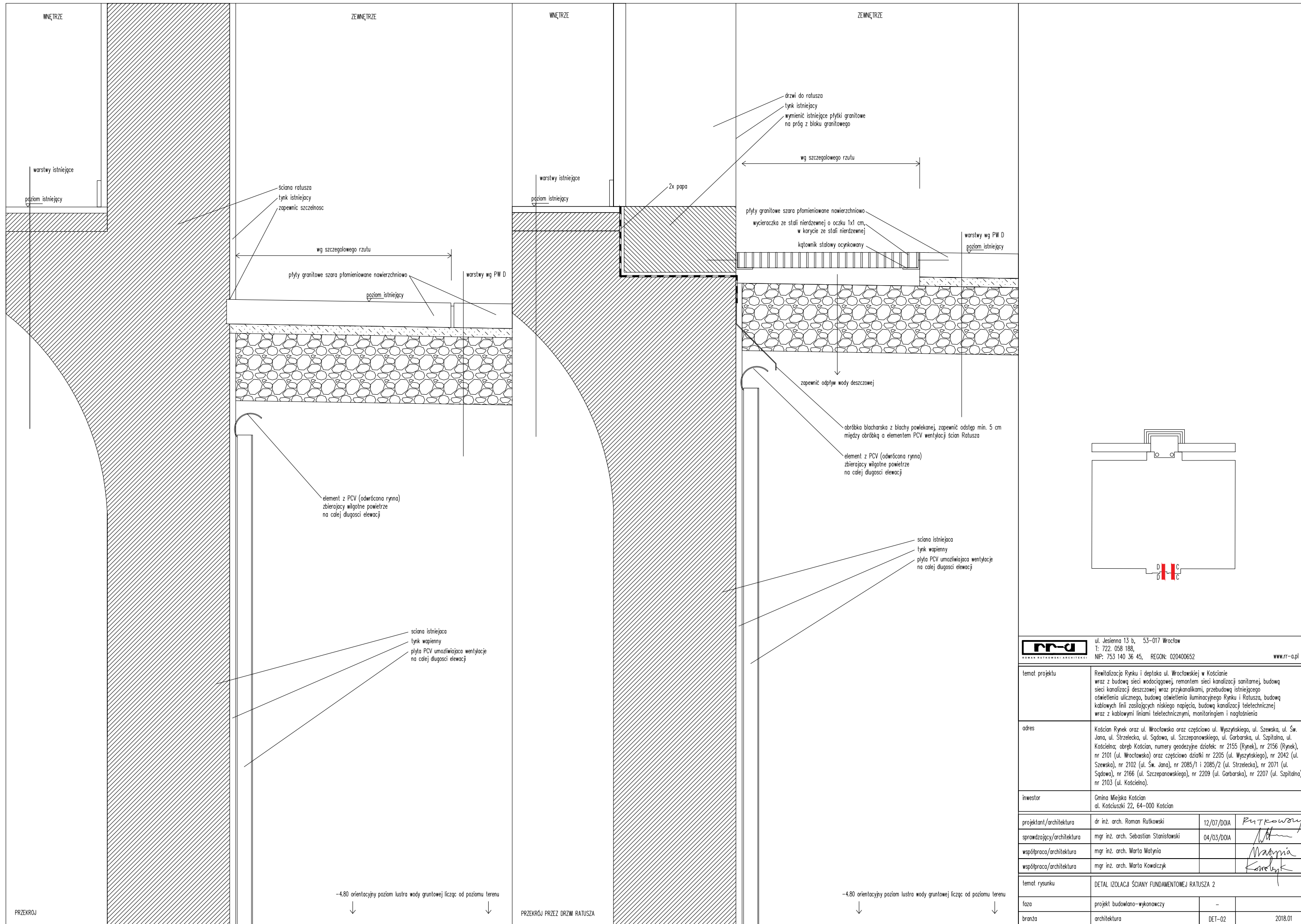
kratka wentylacyjna ze stali nierdzewnej
10x10 cm co 400-600 cm
o oczku 2x2 cm

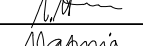



ul. Jesienna 13 b, 53-017 Wrocław T: 722 058 188, NIP: 753 140 36 45, REGON: 020400652 www.rr-a.pl			
temat projektu	Rewitalizacja Rynku i deptaka ul. Wrocławskiej w Kościele wraz z budową sieci wodociągowej, remontem sieci kanalizacyjnej sanitarnej, budową sieci kanalizacji deszczowej wraz przykanalikami, przebudową istniejącego oświetlenia ulicznego, budową oświetlenia kolumnowego Rynku i Ratusza, budową kablowych linii zasilających niskiego napięcia, budową kanalizacji teletechnicznej wraz z kablowymi liniami teletechnicznymi, monitoringiem i nagłośnieniem		
adres	Kościół Rynek oraz ul. Wrocławska oraz częściowo ul. Wyszyńskiego, ul. Szewska, ul. Św. Jana, ul. Strzelecka, ul. Sądowa, ul. Szczepanowski, ul. Garbarska, ul. Szpitalna, ul. Kościelna; obręb Kościół, numery geodezyjne działek: nr 2155 (Rynek), nr 2156 (Rynek), nr 2101 (ul. Wrocławska) oraz częściowo działki nr 2205 (ul. Wyszyńskiego), nr 2042 (ul. Szewska), nr 2102 (ul. Św. Jana), nr 2085/1 i 2085/2 (ul. Strzelecka), nr 2071 (ul. Sądowa), nr 2166 (ul. Szczepanowski), nr 2209 (ul. Garbarska), nr 2207 (ul. Szpitalna), nr 2103 (ul. Kościelna).		
inwestor	Gmina Miejska Kościół al. Kościuszki 22, 64-000 Kościół		
projektant/architektura	dr inż. arch. Roman Rutkowski	12/07/DWA	<i>Rutkowski</i>
sprawdzający/architektura	mgr inż. arch. Sebastian Stanisławski	04/03/DWA	<i>Stanisławski</i>
współpraca/architektura	mgr inż. arch. Marta Malynia		<i>Malynia</i>
współpraca/architektura	mgr inż. arch. Marta Kowalczyk		<i>Kowalczyk</i>
temat rysunku	DETAL IZOLACJA ŚCIANY FUNDAMENTOWEJ RATUSZA 1		
faza	projekt budowlano-wykonawczy	-	
branża	architektura	DET-01	2018.01

DETAL AA

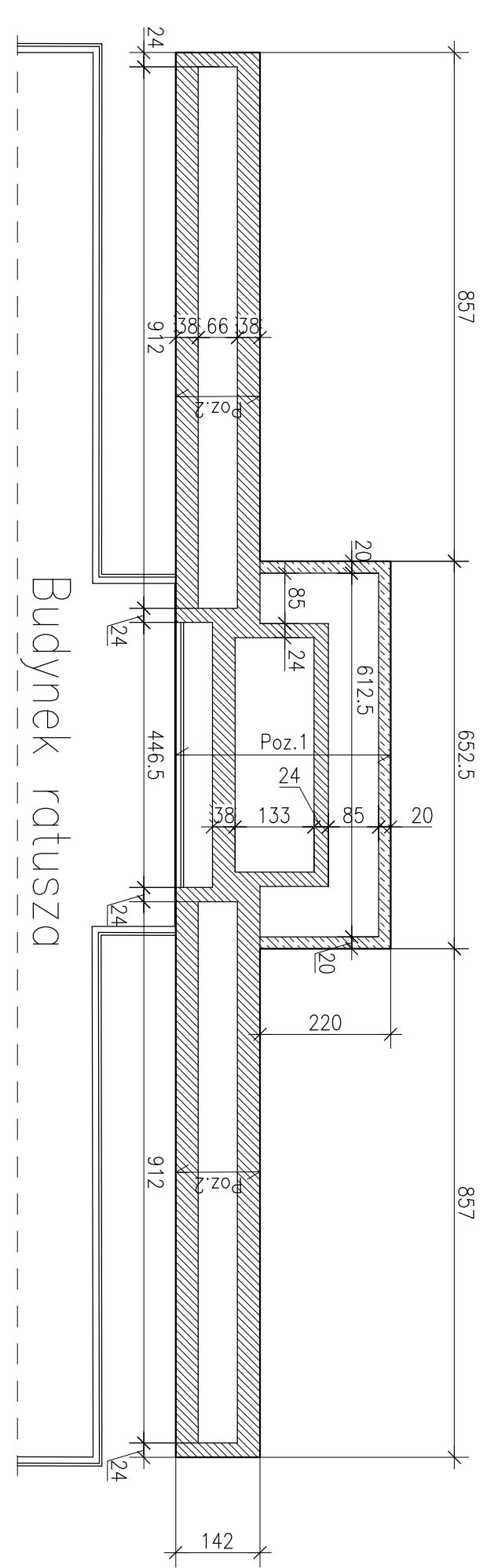
DETAL BB



		ul. Jesienna 13 b, 53-017 Wrocław T: 722 058 188, NIP: 753 140 36 45, REGON: 020400652		www.rr-a.pl
temat projektu	Rewitalizacja Rynku i deptaka ul. Wrocławskiej w Kościanie wraz z budową sieci wodociągowej, remontem sieci kanalizacyjnej, budową sieci kanalizacyjnej deszczowej wraz z przykanalikami, przebudową istniejącego oświetlenia ulicznego, budową oświetlenia iluminacyjnego Rynku i Ratusza, budową kablowych linii zasilających niskiego napięcia, budową kanalizacji teletechnicznej wraz z kablowymi liniami teletechnicznymi, monitoringiem i nagłośnieniem			
adres	Kościan Rynek oraz ul. Wrocławska oraz częściowo ul. Wyszyńskiego, ul. Szewska, ul. Św. Jana, ul. Strzelecka, ul. Sądowa, ul. Szczepanowski, ul. Garbarska, ul. Szpitalna, ul. Kościelna; obręb Kościan, numery geodezyjne działek: nr 2155 (Rynek), nr 2156 (Rynek), nr 2101 (ul. Wrocławska) oraz częściowo działki nr 2205 (ul. Wyszyńskiego), nr 2042 (ul. Szewska), nr 2102 (ul. Św. Jana), nr 2085/1 i 2085/2 (ul. Strzelecka), nr 2071 (ul. Sądowa), nr 2166 (ul. Szczepanowski), nr 2209 (ul. Garbarska), nr 2207 (ul. Szpitalna), nr 2103 (ul. Kościelna).			
inwestor	Gmina Miejska Kościan al. Kościuski 22, 64-000 Kościan			
projektant/architektura	dr inż. arch. Roman Rutkowski	12/07/DIA		
sprawdzający/architektura	mgr inż. arch. Sebastian Stanistowski	04/03/DIA		
współpraca/architektura	mgr inż. arch. Marta Matyja			
współpraca/architektura	mgr inż. arch. Marta Kowalczyk			
temat rysunku	DETAL IZOLACJI ŚCIANY FUNDAMENTOWEJ RATUSZA 2			
faza	projekt budowlano-wykonawczy	-		
branża	architektura	DET-02	2018.01	

Rzut fundamentów

skala 1:100

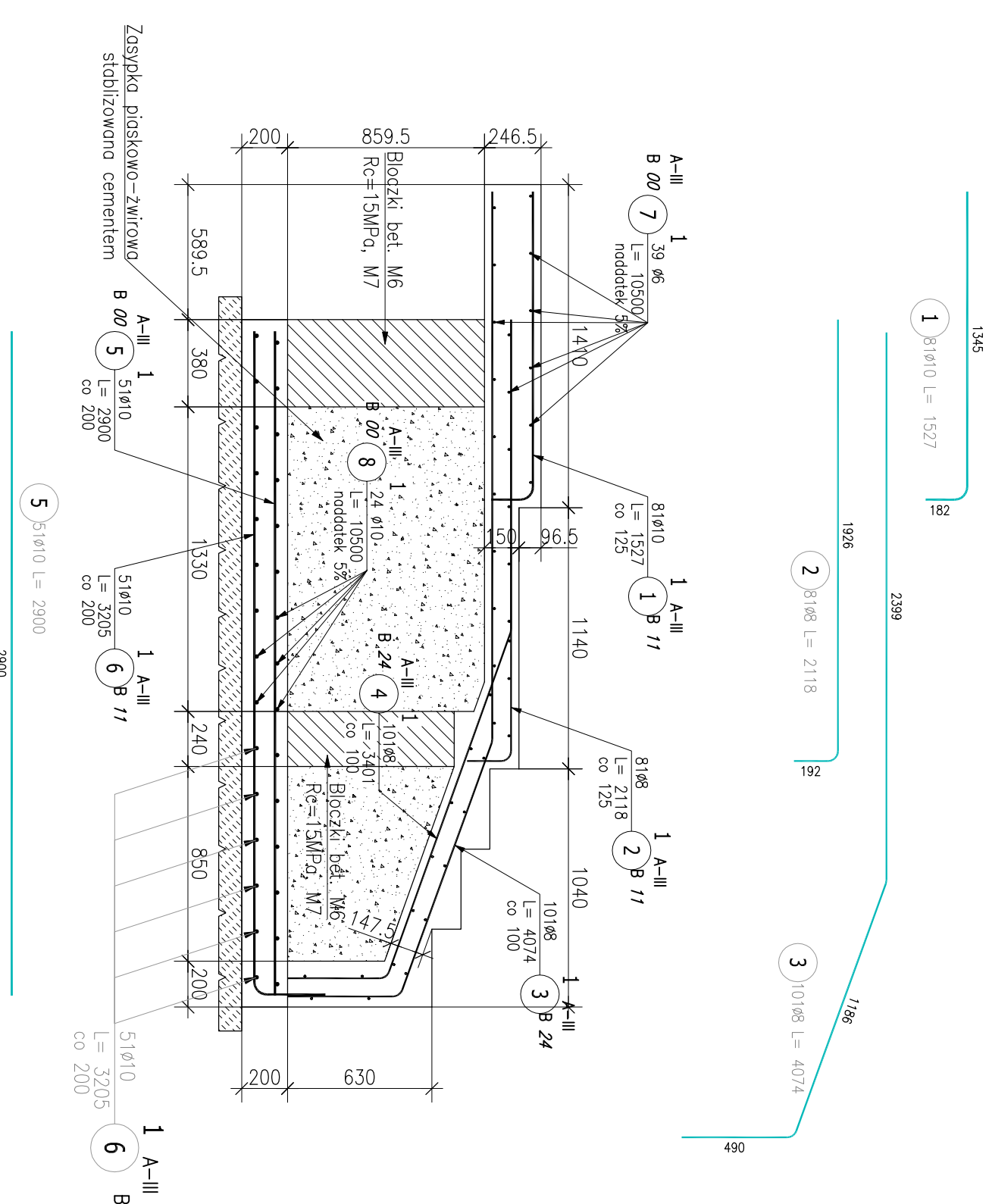


ZESTAWIENIE STALI ZBROJENIOWEJ

POZ.	NR PRĘTA	Ø [mm]	DŁUGOŚĆ [m]	ILOŚĆ PRĘTÓW x POZ.	RAZEM	DŁ. CAŁUNIA [m]		NR RODZAY Kształtu	HAK	WYMARIY ODCIEC													
						A-III	A-III			a	b	c	d	e	R	h1	h2						
Poz. 1 – Schody zewnętrzne – 10 mb																							
1	10	1527	81	1	81			11	0	1345	182												
2	8	2.118	81	1	81			11	0	1926	192												
3	8	4.074	101	1	101			24	0	2399	1186	490	434										
4	8	3.401	101	1	101			24	0	1358	1611	433	574										
5	10	2.900	51	1	51				0	0	2900												
6	10	3.205	51	1	51				11	0	2895	310											
7	6	10.500	39	1	39				0	0	11550												
8	10	10.500	24	1	24				0	0	11550												
Poz. 2 – Podjazd pochylony – 18 mb																							
1	8	1.060	5	1	5				0	0	1060												
2	10	1.060	5	1	5				0	0	1060												
3	6	18.900	8	1	8				0	0	18900												
4	10	1.320	5	1	5				0	0	1320												
5	12	1.320	5	1	5				0	0	1320												
6	6	18.900	12	1	12				0	0	18900												
DŁUGOŚĆ RAZEM [m]			787,50		931,83		698,94		6,60														
MASA JEJENOSTKOWA [kg/m]			0,222		0,395		0,617		0,888														
MASA CAŁKOWITA [kg]			174,83		368,07		431,25		5,86														
MASA CAŁKOWITA [kg]			980,01																				

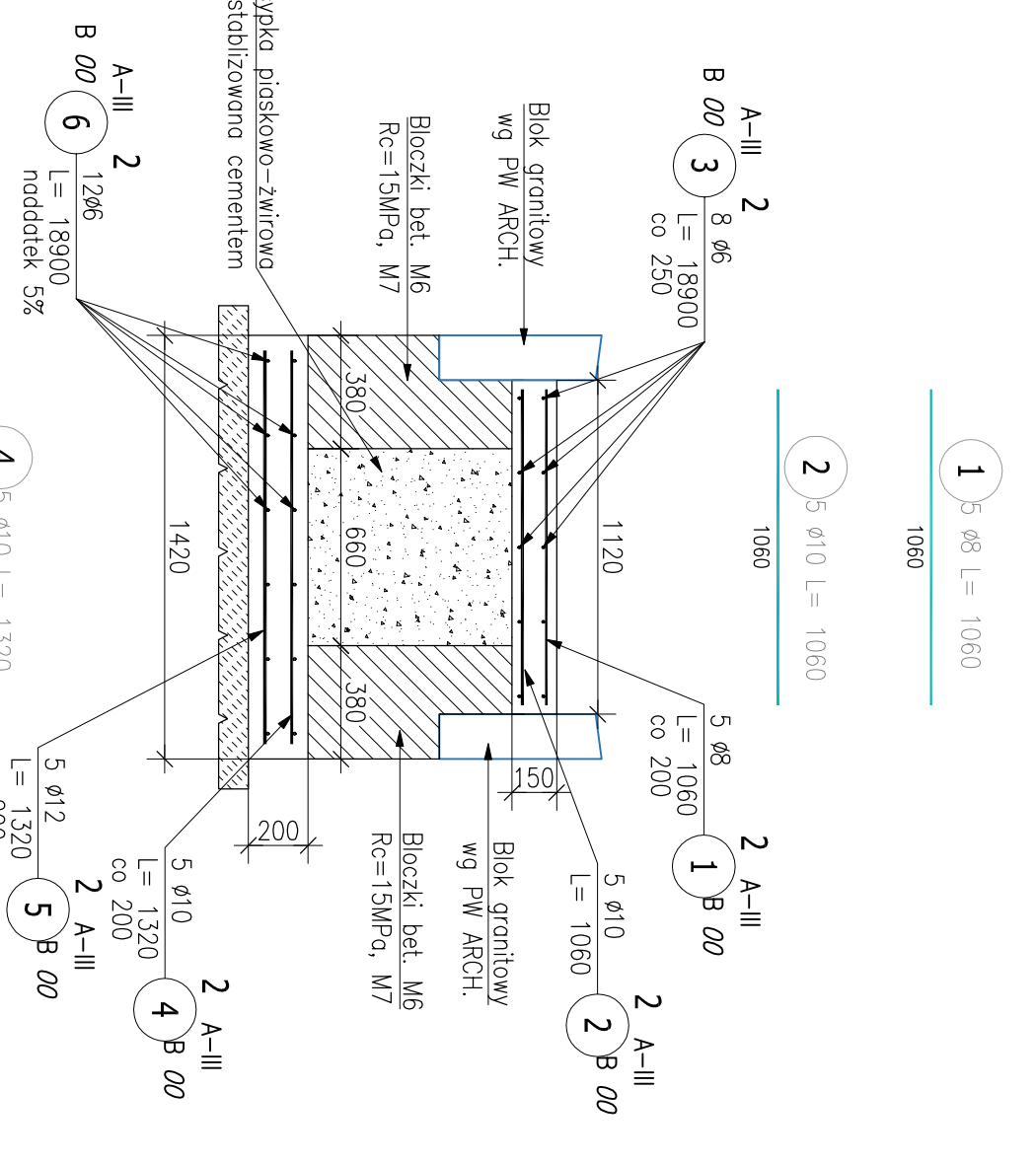
POZ. 1 Schody zewnętrzne, 10mb.

skala 1:25



POZ. 2 Podjazd pochylony, 18mb

skala 1:25



BPM_Koscion Ratusz – 2017.11.29_Schody zewnętrzne.dwg
01.12.2017 godz.11:11

BIK-ZEBET
BIK-STAL
BIK-BASE

- Opis kształtu pręta: PN-EN ISO 3766 metoda B (osnowo)
- Opis długości noko: gładki
- Długość pręta L: suma wymiarów osiowych
- Objętość żelazna POZ. 1: pręta nr 1, 2, 3, 4, 7 = 30mm
- Objętość żelazna POZ. 2: pręta nr 4, 5, 6 = 30mm
- Objętość żelazna POZ. 2: pręta nr 1, 2, 3 = 30mm
- Beton B25, w9 PN-B-03264:1999.



NN-D
PROJEKT I BUDOWA

UMIAGŁE PRORYTEK AEST USTYMIOWANIE POZAZKOWY POCZYTIW DOKAZOWE W LINI BOCZNEJ ELEWACJI

ul. Jesienia 13 b, 53-017 Wrocław
T: 722 058 188
NIP: 753 140 36 45, REGON: 02040652

www.nn-d.pl

temat projektu

Ramieniowca Rynku i deptaku ul. Wrocławskiej w Koscinie
wzr. z budowy sieci wodociągowej, remontu sieci kanalizacyjnej, budowy
sieci kanalizacyjnej deszczowej wraz z przykryciem, przebudowę ścieżki
oswietlenia ulicznego, budowę oswietlenia naramińskiego Rynku i Ratusza, budowę
kabinowy linii zasilającej niskiego napięcia, budowę kabinowej telekomunikacyjnej
wzr. z kabinowymi liniami telekomunikacyjnymi, monitoringiem i inteligentnym

adres

Koscin Rynek oraz ul. Wrocławska oraz częściowo ul. Wyszyskiego, ul. Swęsko, ul. Św.
Jana, ul. Strzelca, ul. Szymka, ul. Szczepanowskiego, ul. Górczka, ul. Szpilona, ul.
Kosieleny, obok Koscin, numer spedytynje drożek: nr 2155 (Rynek), nr 2156 (Rynek),
nr 2101 (ul. Wrocławska) oraz częściowo drożki nr 2205 (ul. Wyszyskiego), nr 2042 (ul.
Swęsko), nr 2102 (ul. Św. Jana), nr 2085/A i 2085/B (ul. Strzelca), nr 2071 (ul.
Szymka), nr 2166 (ul. Szczepanowskiego), nr 2209 (ul. Górczka), nr 2207 (ul. Szpilona),
nr 2103 (ul. Kosieleny).

inwestor

Gmina Miejska Koscin
ul. Kosciuszki 22, 64-000 Koscin

projektant/konstruktor

mgr inż. Piotr Makolągacz

sprowadzyciel/konstrukcja

inż. Stanisław Habicht

temat rysunku

STRĘGA WĘSIOWIA DO RATUSZA – MIESOCIE POKAZOWO-ZAGRODNE – FUNDAMENTY POD
SCHODY I FOCZYTIWIE KONSTRUKCJE ZEBETOWE

tytuł

projekt wykonawczy

tytuł

kosztorys

1:100/25

Rys. nr 46

2017.12.15

1:100/25

Rys. nr 46

2017.12.15