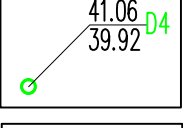

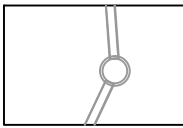
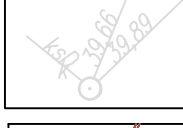
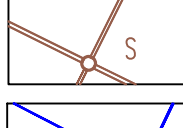
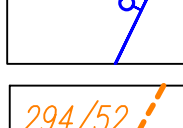







PZ	X(geo)	Y(geo)	D24	5845119.79	5479443.28
D1	5845036.42	5479469.77	R17	5845117.31	5479444.89
D2	5845046.81	5479450.00	R18	5845126.88	5479425.69
D3	5845049.83	5479444.21	Tr3	5845130.31	5479427.34
D4	5845053.72	5479436.76	R19	5845136.94	5479430.61
D5	5845056.07	5479432.41	R20	5845130.23	5479427.53
R1	5845058.61	5479431.74	D25	5845123.64	5479432.77
R2	5845048.92	5479451.05	D26	5845139.66	5479464.00
Tr1	5845045.59	5479449.40	D27	5845125.84	5479457.08
Tr2	5845038.11	5479445.63	D28	5845119.18	5479453.78
R3	5845041.75	5479438.26	R22	5845116.31	5479455.49
R4	5845045.70	5479449.18	R23	5845125.58	5479454.02
R5	5845052.31	5479443.90	R24	5845123.11	5479458.88
D6	5845078.89	5479387.71	R25	5845118.77	5479450.63
D7	5845073.30	5479398.94	D28	5845098.98	5479486.90
D8	5845070.38	5479404.79	D29	5845103.03	5479477.96
D9	5845066.69	5479412.22	D30	5845105.86	5479471.95
D10	5845064.48	5479416.65	D31	5845109.51	5479464.54
R6	5845065.03	5479418.86	D32	5845111.31	5479460.95
Tr2	5845071.24	5479397.89	R26	5845110.88	5479457.79
Tr3	5845063.83	5479394.21	Tr4	5845104.70	5479478.81
R7	5845060.13	5479401.52	R27	5845111.31	5479482.12
R8	5845071.15	5479398.10	R28	5845104.80	5479478.56
R9	5845074.67	5479399.60	R29	5845101.26	5479477.07
R10	5845070.90	5479406.65	R30	5845105.08	5479470.17
D12	5845098.31	5479411.46	D33	5845068.71	5479474.12
D13	5845095.33	5479417.21	D34	5845104.52	5479469.83
D14	5845091.50	5479424.58	D35	5845076.93	5479464.97
D15	5845089.23	5479429.04	D36	5845081.40	5479456.03
R11	5845086.90	5479429.83	D37	5845077.01	5479453.84
R12	5845096.53	5479410.57	D38	5845079.12	5479449.42
D16	5845106.78	5479415.69	D39	5845081.34	5479444.95
D17	5845104.00	5479421.52	R31	5845080.55	5479442.59
D18	5845100.42	5479429.03	Tr5	5845081.11	5479467.01
D19	5845098.19	5479433.51	R32	5845082.99	5479467.94
R13	5845098.98	5479435.82	R33	5845081.21	5479466.80
R14	5845108.56	5479416.59	R34	5845072.90	5479462.67
R15	5845104.96	5479423.47	D40	5845085.78	5479458.21
R16	5845093.22	5479417.59	D41	5845088.04	5479453.86
D20	5845132.74	5479415.33	D42	5845090.28	5479449.40
D21	5845128.37	5479426.40	R36	5845092.62	5479448.61
D22	5845125.29	5479432.36	R37	5845086.62	5479460.70
D23	5845121.63	5479439.59	R38	5845074.48	5479454.69

-  projektowana studnia na kanalizacji deszczowej
-  R3 l2 Tr3 projektowane: włączenie rynny/zmiana kierunku/trójnik
-  projektowane sieci kanalizacji deszczowej i sanitarnej (wg odrębnego opracowania)
-  nieczynne uzbrojenie - do likwidacji
-  projektowana instalacja zewnętrzna i przyłącza kanalizacji sanitarnej
-  projektowana instalacja zewnętrzna i przyłącza wodociągowe
-  294/52 zakres do wykonania po uzyskaniu przez inwestora prawa do dysponowaniu nieruchomością



LUBUSKIE CENTRUM BUDOWNICTWA PASYWNEGO
Michał Kruczkowski
 Chwałęcice, ul. Żwirowa 204, 66-415 Kłodawa
 tel. +48 882 604 288 e-mail: biuro@lcbp.pl, www.lcbp.pl

Inwestor: Urząd Miasta Dębno				
Adres: ul. Żwirowa 204, 66-415 Kłodawa				
Objekt: Budowa Targowiska Miejskiego w Dębnie.				
Temat rys.: Ujęcie i instalacja przyłączy kanalizacji sanitarnej i deszczowej				
Funkcja	Tytuł, imię i nazwisko	Uprawnienia	Podpis	Branża: SANITARNA
Utworzył	Michał Kruczkowski	LBS/0070/PWBS/15 w specjalności instalacyjnej		Stadium: PROJEKT WYKONAWCZY
Uwzględnił	Michał Kruczkowski			Data: 27 marzec 2017 r.
Uwzględnił	Michał Kruczkowski	LBS/0070/PWBS/15 w specjalności instalacyjnej		Skala: 1:500
				Nr rys.: S-3