

ABC 243 4 217. 2024 16

01-07-2024

Liczba 4345 podpis

Nr 04760201045248

URZĄD GMINY W SZEMUD

RPW/31506/2024

Data rejestracji 2024-06-28

wpłynęło dnia 23-07-2024

Nr rej. 16846 podpis

### ZGŁOSZENIE

### budowy lub wykonywania innych robót budowlanych

(PB-2)

PB-2 nie dotyczy budowy i przebudowy budynku mieszkalnego jednorodzinnego.

Podstawa prawna: Art. 30 ust. 2 w zw. z ust. 4d ustawy z dnia 7 lipca 1994 r. – Prawo budowlane (Dz. U. z 2020 r. poz. 1333, z późn. zm.).

### 1. ORGAN ADMINISTRACJI ARCHITEKTONICZNO-BUDOWLANEJ

Nazwa: STAROSTA WEJHEROWSKI

### 2.1. DANE INWESTORA<sup>1)</sup>

Imię i nazwisko lub nazwa: GMINA SZEMUD

Kraj: POLSKA Województwo: POMORSKIE

Powiat: WEJHEROWSKI Gmina: SZEMUD

Ulica: SAMORZĄDOWA Nr domu: 1 Nr lokalu:

Miejscowość: SZEMUD Kod pocztowy: 84-217 Poczta: SZEMUD

Email (nieobowiązkowo):

Nr tel. (nieobowiązkowo): 502643859

### 2.2. DANE INWESTORA (DO KORESPONDENCJI)<sup>1)</sup>

Wypełnia się, jeżeli adres do korespondencji inwestora jest inny niż wskazany w pkt 2.1.

Kraj: Województwo:

Powiat: Gmina:

Ulica: Nr domu: Nr lokalu:

Miejscowość: Kod pocztowy: Poczta:

Adres skrzynki ePUAP<sup>2)</sup>:

### 3. DANE PEŁNOMOCNIKA<sup>1)</sup>

Wypełnia się, jeżeli inwestor działa przez pełnomocnika.

pełnomocnik  pełnomocnik do doręczeń

Imię i nazwisko:

Kraj: Województwo:

Powiat: Gmina:

Ulica: Nr domu: Nr lokalu:

Miejscowość: Kod pocztowy: Poczta:

Adres skrzynki ePUAP<sup>2)</sup>:

PRZYJĘTO ZGŁOSZENIE

bez przeciwnego potwierdzenia

Zap. Starosty

Kierownik Referatu

Archiw. Budowlana

data 01.07.2024 podpis

Starostwo Powiatowe w Wejherowie  
Wydział Budownictwa i Nieruchomości  
Referat Architektury i Budownictwa  
84-200 Wejherowo, ul. 3 Maja 4  
Reg. 191686414, NIP 588-183-10-62

Starostwo Powiatowe w Wejherowie  
ZAŁĄCZNIK DO ZGŁOSZENIA

AB.6743.4.204.2024.16 28.06.2024  
nr ..... z dnia .....

## OPIS

do projektowanej przebudowy nawierzchni odcinka drogi gminnej w Jeleńskiej Hucie ,  
ul. Otałżyńska

Własność gruntu : Gmina Szemud

Wieś : Jeleńska Huta , ul .Otałżyńska

Działki nr : 227/1

Inwestor : Gmina Szemud

### 1. Stan istniejący

Droga na projektowanym odcinku posiada nawierzchnię z kruszywa naturalnego łamanego. Wody opadowe odprowadzane są na pobocza drogi . W pasie drogowym istnieje sieć wodociągowa wiejska, sieć energetyczna nn 0,4kV kablowa i napowietrzna , sieć teletechniczna abonencka ,nie kolidujące z projektowanym zamierzeniem .

Przebudowywana droga nie stanowi drogi publicznej w rozumieniu ustawy o drogach publicznych Dz.U.2021.1376 z dnia 2021.07.29 ,

### 2. Zakres objęty przebudową i sposób wykonania robót

Klasa drogi – droga (KDW) n/m 1/2

Odcinek drogi przewidzianej do przebudowy wynosi ~~891,00~~ <sup>811,00m</sup> m długości . Przebudowę zaprojektowano w pasie istniejącego koryta drogi . Przebudowa polegać będzie na ułożeniu nawierzchni z płyt betonowych Jomb na istniejącej nawierzchni z kamienia łamanego i wynosić będzie 4,00 m i 3,00 m szerokości , **ze względu na trudne warunki** . Pobocza drogi o szerokości 0,75m i 0,50m wykonane będą z gruzu betonowego o frakcji do 40mm , który zostanie zasypany warstwą kruszywa łamanego z domieszką żwiru o grub. 5 cm .

popr. *[signature]*



Przewidziano zachowanie istniejących rzędnych nawierzchni drogi a tym samym wykorzystanie kruszywa kamiennego jako dolnej warstwy podbudowy .

Nie przewiduje się zasadniczych korekt łuków poziomych oraz spadków pionowych na odcinku projektowanej przebudowy . Istniejąca infrastruktura techniczna /sieć wodociągowa wiejska, sieć energetyczna nn o,4kV, sieć teletechniczna abonencka / pozostanie bez naruszenia z zachowaniem właściwej warstwy przykrycia gruntem . Ułożenie nawierzchni z płyt betonowych JOMB nie będzie wpływać negatywnie na istniejącą infrastrukturę techniczną . Wody opadowe odprowadzone zostaną na pobocza drogi i zagospodarowane w granicach pasa drogowego .

Drzewa usytuowane blisko drogi/w pasie drogi gminnej/ zostaną zabezpieczone przed uszkodzeniem podczas prowadzenia robót drogowych żerdziami drewnianymi na wysokość 3,00m

Konstrukcja nawierzchni składać się będzie z następujących warstw :

1. Podbudowa z kamienia łamanego grub. ok. <sup>20cm</sup> 15 cm /istniejąca nawierzchnia drogi/
2. **Warstwa wyrównująca podbudowy z kruszywa naturalnego grub. 12 cm /mieszanka żwirowa o uziarnieniu od 0 do 8mm/**
3. Nawierzchnia z płyt JOMB podwójnie zbrojonych grub. 12,5cm na poduszce piaskowej przesianej /uziarnienie od 0 do 2mm , grub. 3 cm /
4. **Pobocza drogi z gruzu betonowego frakcji do 40,00mm z 30% domieszką kruszywa naturalnego grub.15 cm , zasypane od góry kruszywem łamanym z domieszką żwiru 50/50 grub. 5 cm**

Załączniki :

1. Plan sytuacyjny na mapie do celów informacyjnych w skali 1:1000
2. Plan orientacyjny na mapie ewidencyjnej w skali 1: 4000
3. Przekrój konstrukcyjny w skali 1: 20

Opracował:



Stefan Miotke

czerwiec 2024r.



# PLAN ORIENTACYJNY

SKALA 1:4000

Biuro Projektowe W. Wejherowie  
Inżynieria Budowlana i Nieruchomości  
Referat Architektury i Budownictwa  
84-200 Wejherowo, ul. 3 Maja 4  
Reg. 191686414, NIP 588-182-0-62

KM 0+000

POCZĄTEK ZADANIA

ZADANIE:

PRZEBUDOWA DROGI GMINNEJ


ULICY OTALZYŃSKIEJ W TELEŃSKIEJ  
HUCIE, NADZIAŁECENR 227/1.

DŁUGOŚĆ PRZEBUDOWYWANEGO ODCINKA  
DROGI WYNOŚI 891,00 M. **811,00m** *topu*

KM 0+398

KM 0+478

OZNACZENIE:



KM 0+891  
KONIEC ZADANIA



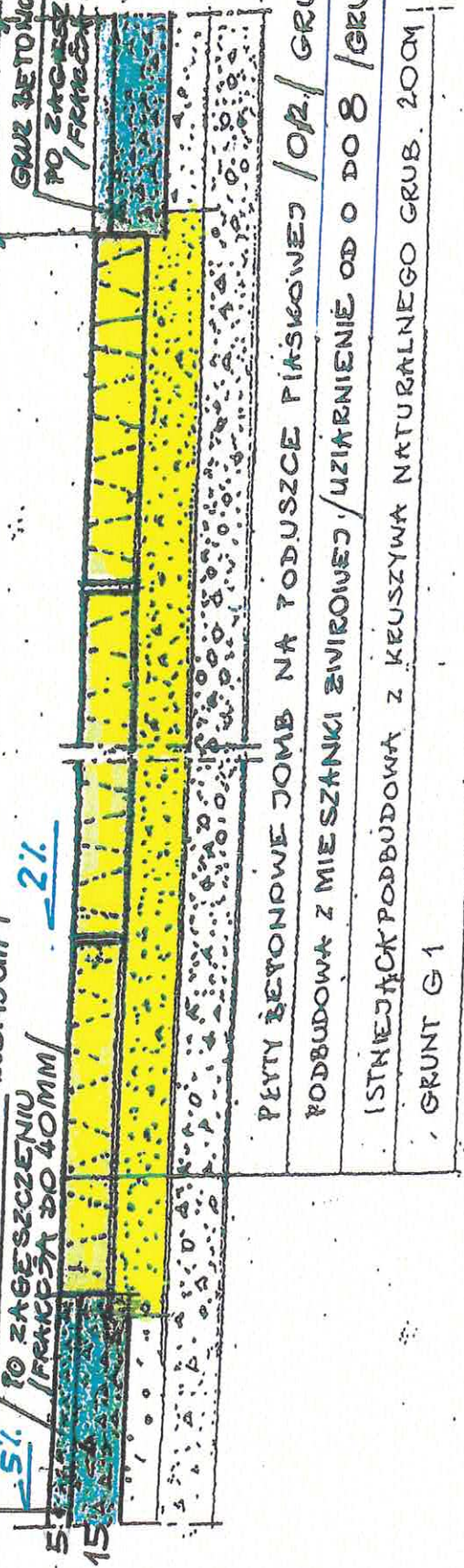
KRUSZYWO KAMIAŁE GRUB. 5CM  
ZDOMIESZKA, ZWIĘZ 50/50  
75(50)

400 (300)

GRUŻ BETONOWY GRUB. 15CM  
PO ZAGĘSZCZENIU  
FRAKCJA DO 40MM /  
15

GRUŻ BETONOWY GRUB. 15CM I  
PO ZAGĘSZCZENIU  
FRAKCJA DO 40MM /  
5% 2%

75(50)



PEŁTY BETONOWE JOMB NA PODSZCIE PIASKOWEJ / OZ. / GRUB. 3CM  
PODBUDOWA Z MIESZANKI ZWIĘZOWEJ / UZIARNIENIE OD 0 DO 8 / GRUB. 12CM  
ISTNIEJĄCA PODBUDOWA Z KUSZYWA NATURALNEGO GRUB. 20CM  
GRUNT G 1

Starostwo Powiatowe w Wejherowie  
Wydział Budownictwa i Nieruchomości  
Referat Architektury i Budownictwa  
84-200 Wejherowo, ul. 3 Maja 4  
Reg. 191886414, NIP 588-183-10-62

PRZEKROJ KONSTRUKCYJNY

SKALA 1:20

PRZEBUDOWA ODCINKA DRÓGI GŁAWNEJ

WE WSI JELEŃSKA-HUTA GMINA SZEMUD

UL. OTALZYŃSKA

Województwo  
Powiat  
Gmina, Miejscowość  
Jednostka ewidencyjna  
Obręb

pomorskie  
wejherowski  
Szemud, Jeleńska Huta  
221509\_2, Szemud  
Nr 0008, JELEŃSKA HUTA

Starostwo Powiatowe w Wejherowie  
Wydział Budownictwa i Nieruchomości  
Referat Architektury i Budownictwa  
84-200 Wejherowo, ul. 3 Maja 4  
04-140-14, NIP 588-183-10-62

## INFORMACJA Z REJESTRU GRUNTÓW

JEDNOSTKA REJESTROWA : **G163** KW: **GD1W/00074445/7**

### WŁAŚCICIELE

właściciel :

udział: 1/1 GMINA SZEMUD  
siedziba: 84-217 SZEMUD ul.SAMORZĄDOWA 1  
Grupa: 4, REGON: 191675422, NIP: 588-238-88-64

### GRUNTY

| Oznaczenie działki<br>Numer działki        | Bliższe określenie położenia | Określenie konturów - użytków<br>gruntowych i klas bonitacyjnych |        | POWIERZCHNIA w ha |         | Numer księgi wieczystej<br>lub oznaczenie innych<br>dokumentów |
|--|------------------------------|--|--------|-------------------|---------|--|
|  |                              | Opis   | Oznac. | Użytków<br>i klas | Działki |  |
| 227/1                                      |                              | drogi  | dr     | 1.4700            | 1.4700  | KW GD1W/00074445/7   |
| Identyfikator działki: 221509_2.0008.227/1 |                              |  |        |                   |         |  |

Razem powierzchnia: **1.4700 ha**, słownie: czternaście tysięcy siedemset m<sup>2</sup>  
wła jednostka: **1.5212 ha**, słownie: piętnaście tysięcy dwieście dwanaście m<sup>2</sup>

Data sporządzenia dokumentu: **2024-06-20**, sporządził(a): Ewidencja  
Niniejszy dokument służy wyłącznie do celów informacyjnych.









Starostwo Powiatowe w Wejherowie  
Wydział Budownictwa i Nieruchomości  
Referat Architektury i Budownictwa  
84-200 Wejherowo, ul. 8 Maja 4  
Reg. 191/86414, NIP 588-183-10-62

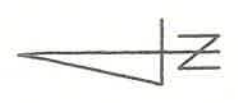
# PLAN SYTUACYJNY SKALA 1:1000

## ZADANIE:

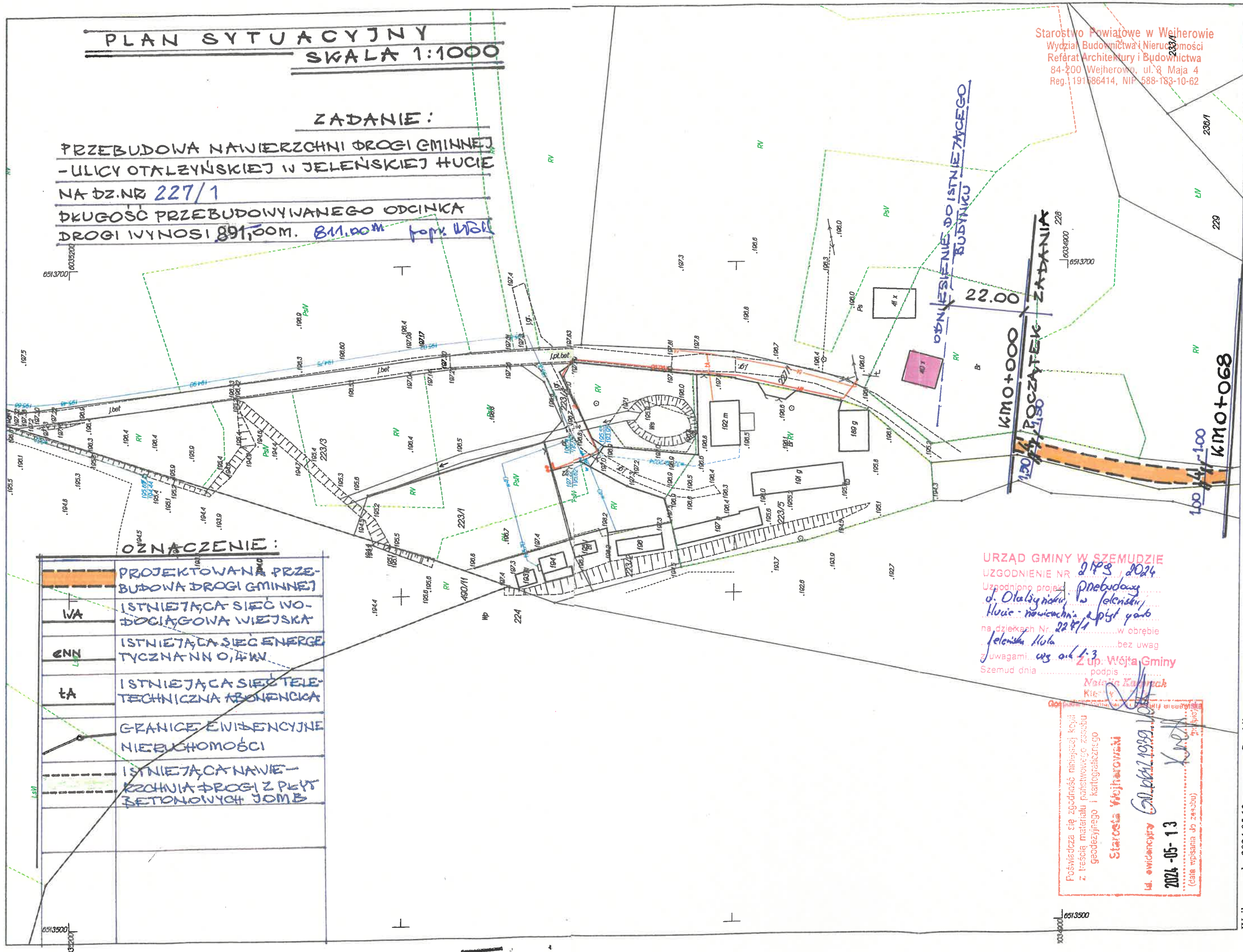
PRZEBUDOWA NAWIERZCHNI DRÓGI GMINNEJ  
- ULICY OTALZYŃSKIEJ W JELEŃSKIEJ HUCIE  
NA DZ. NR 227/1  
DŁUGOŚĆ PRZEBUDOWYWANEGO ODCINKA  
DRÓGI WYNOŚI 891,00M. *811,00m pop. WSK*

## OZNACZENIE:

|   |  |
|---|--|
|  | PROJEKTOWANA PRZEBUDOWA DRÓGI GMINNEJ                |
|  | ISTNIEJĄCA SIĘĆ WODOCIĄGOWA WIEJSKA                  |
|  | ISTNIEJĄCA SIĘĆ ENERGETYCZNA NN 0,4 kV               |
|  | ISTNIEJĄCA SIĘĆ TELETECHNICZNA ABONENCKA             |
|  | GRANICE EWIDENCYJNE NIERUCHOMOŚCI                    |
|  | ISTNIEJĄCA NAWIERZCHNIA DRÓGI Z PŁYT BETONOWYCH JOMB |



KOPIA MAPY ZASADNICZEJ Skala 1: 1000  
woj. POMORSKIE, pow. wejherowski  
Nazwa obrębu : Jeleńska Huta  
Działki : 227/1  
Jednostka ewidencyjna : Szemud



ODNIESIENIE DO ISTNIEJĄCEGO  
BUDYNKU

22.00

KM0+000  
150/150  
POCZĄTEK ZADANIA

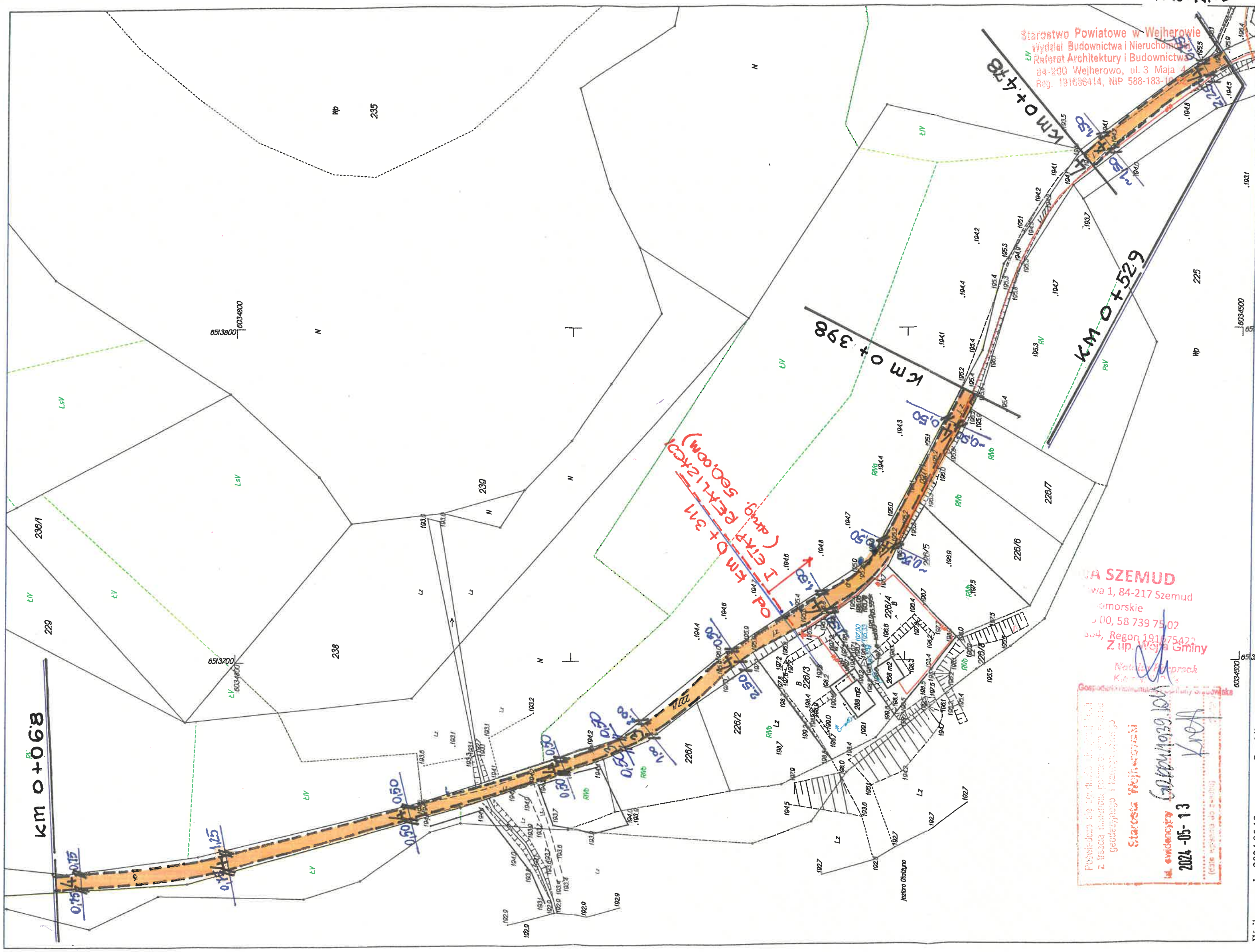
KM0+068  
100/141-100

URZĄD GMINY W SZEMUDZIE  
UZGODNIENIE NR 2189/2024  
Uzgodniono projekt przebudowy  
ul. Otałczyńskiej w Jeleńskiej  
Hucie - nowocześnie i zgodnie z  
na działkach Nr. 227/1 w obrębie  
Jeleńska Huta bez uwag  
i uwagami. wyś. o. 6.4.3  
Szemud dnia ..... podpis  
Natalia Kurylak  
Kierownik

Podpiszcie się zgodność niniejszej kopii  
z treścią materiału państwowego zasobu  
geodezyjnego i kartograficznego  
Starosta Wejherowski  
Id. ewidencyjna: 60.106.1/1089.10  
2024-05-13  
(data wpisania do zasobu)



KOPIA MAPY ZASADNICZEJ Skala 1: 1000  
woj. POMORSKIE, pow. wejherowski  
Nazwa obrębu : Jeleńska Huta  
Działki : 227/1  
Jednostka ewidencyjna : Szemud



Starostwo Powiatowe w Wejherowie  
Wydział Budownictwa i Nieruchomości  
Referat Architektury i Budownictwa  
84-200 Wejherowo, ul. 3 Maja 4  
Reg. 191686414, NIP 588-183-10

**OD KM 0+311 (ang. 560,00m) T. EKT. REKL. 12(KC)**

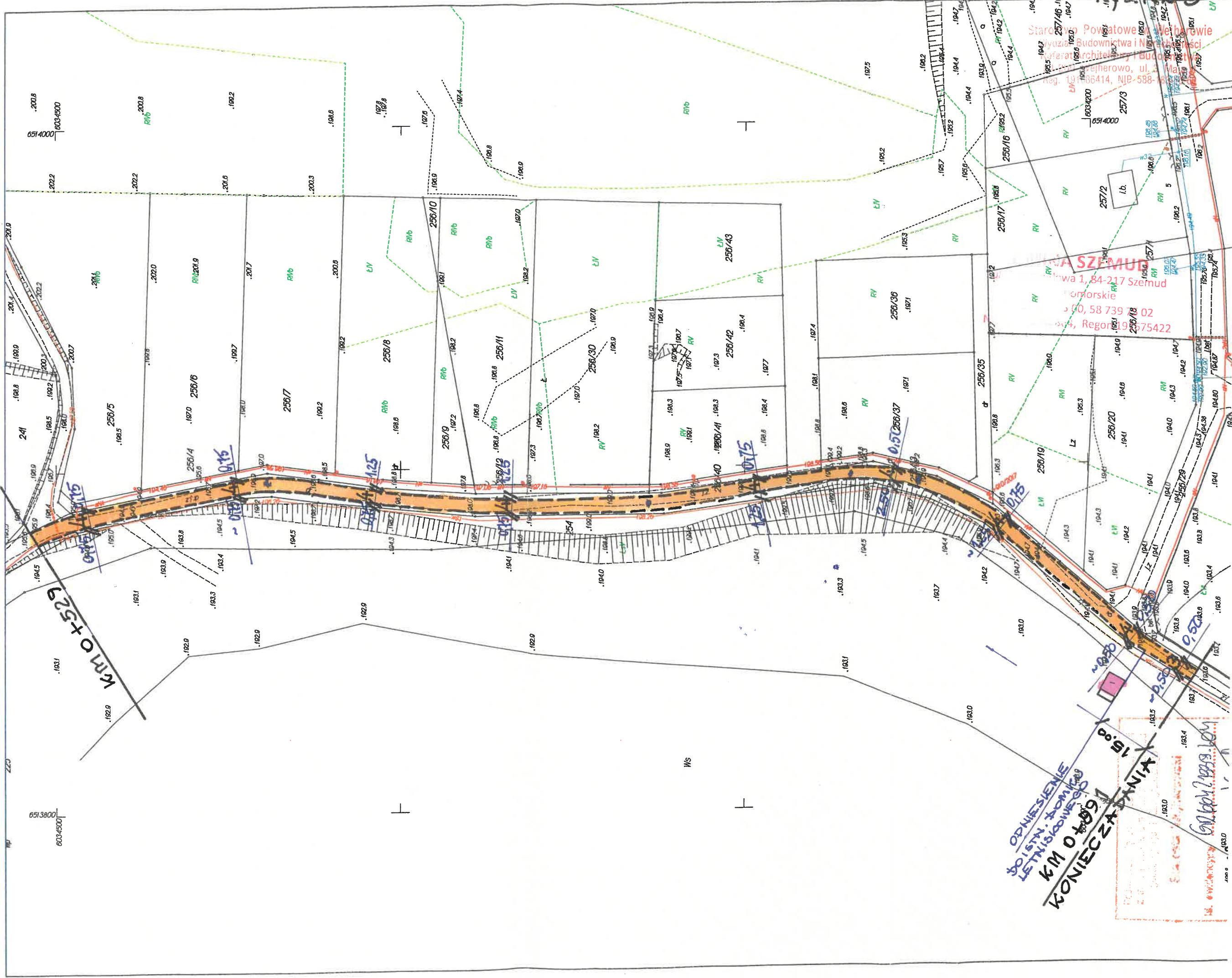
**GA SZEMUD**  
ul. Włocławska 1, 84-217 Szemud  
Pomorskie  
58 739 75 02  
Regon 191675422  
Z up. Wejherowski

Poswiadcza się architektura i budownictwo z treści numeru planu sytuacyjnego i technicznego  
**Starosta Wejherowski**  
**Galina Jeleńska**  
2024-05-13  
(data wpisania do ewidencji)

RYS. NR 2



KOPIA MAPY ZASADNICZEJ Skala 1: 1000  
woj. POMORSKIE, pow. wejherowski  
Nazwa obrębu : Jeleńska Huta  
Działki : 227/1  
Jednostka ewidencyjna : Szemud



ODNIESIENIE  
DO LISTY KOM. LSH  
KM 0/189  
KONIECZAJNIA

Starostwo Powiatowe Wejherowie  
Wydział Budownictwa i Nieruchomości  
Katedra Architektury i Budownictwa  
ul. Wajdeloty 1, 84-400 Wejherowo,  
Reg. 19/1086414, NIP: 588-100-140

**BIURO SZEMUD**  
ul. Mickiewicza 1, 84-217 Szemud  
pomorskie  
50, 58 739 102  
84-404, Regon 19075422

Rys. Nr 3

01.10.1989