

Mapa do celów projektowych

skala 1:500

Bydgoszcz - Skwer Tadeusza Nowakowskiego (zakres nr 1)

ark. mapy: 320J5.41, 320J5.43

Jedn. ew: 046101.L, m. Bydgoszcz

obręb: 95, 96

MPG.D.422.1332.2014

PUNG 2000 s. 6

ukt. wys. Amsterdam

Nie wykonano ustalenia obciążeń służebnościami gruntowymi.

----- zakres aktualizacji

Nie wyklucza się istnienia w terenie również urządzeń podziemnych ułożonych, a nie zgłoszonych do inwentaryzacji geodezyjnej.

Bydgoszcz, dnia 6 czerwca 2014 r.

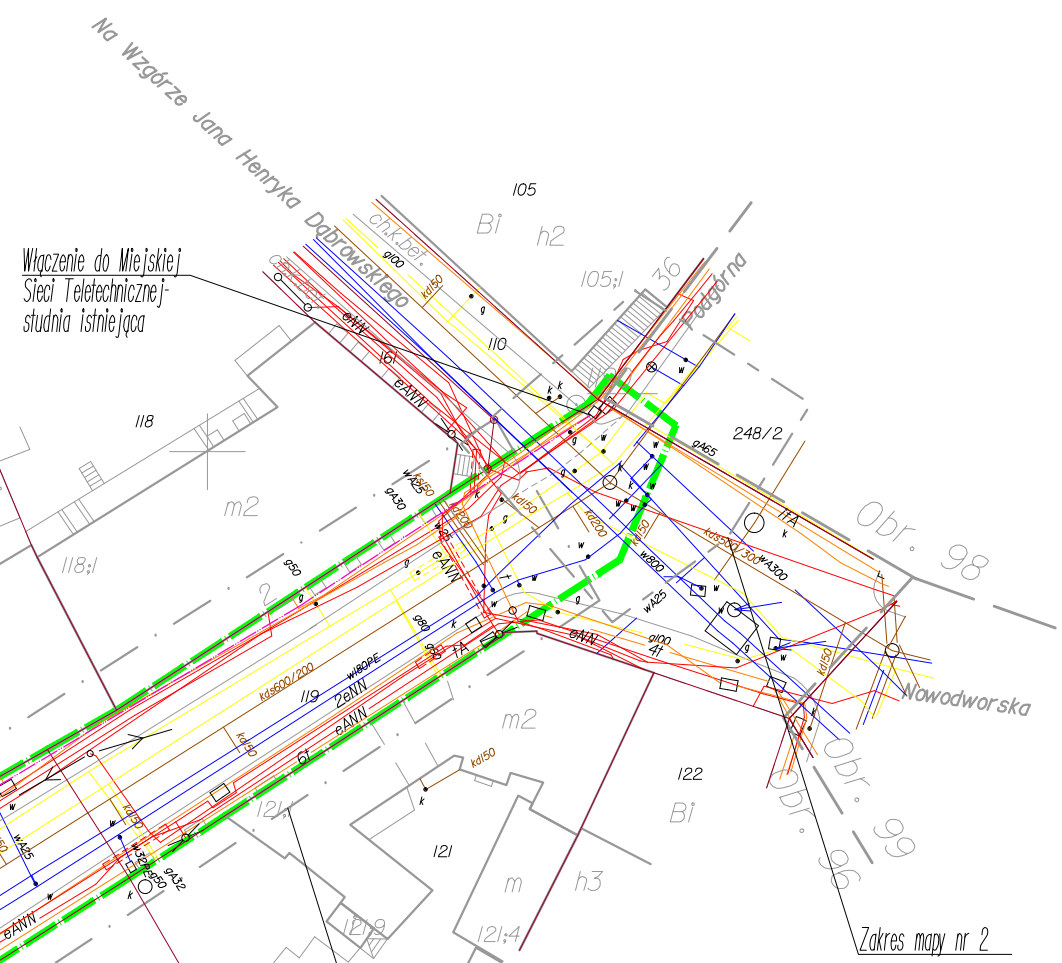
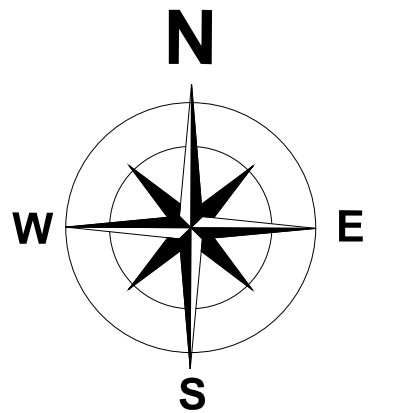
Poświadczam, że niniejszy dokument został opracowany w wyniku prac geodezyjnych i kartograficznych, których rezultaty zawiera operat techniczny wpisany do ewidencji materiałów państwowego zasobu geodezyjnego i kartograf.

MIEJSKA PRACOWNIA GEODEZYJNA w BYDGOSZCZY
Grodzki Ośrodek Dokumentacji
Geodezyjnej i Kartograficznej w Bydgoszczy
Identyfikator ewidencyjny materiału zasobu - operatu technicznego:
P. 0461 . 2014 1045

Data wpisania operatu technicznego do ewidencji materiałów zasobu:06.06.2014... r.
Imię, nazwisko i podpis osoby reprezentującej organ:

Zespół Uzgodnienia Dokumentacji
Projektowej w Bydgoszczy

----- Aktualnie projektowane sieci uzgodnione w ZUDP
----- Brak projektowanych sieci w ZUDP
Stan na dzień: 06.06.2014r.



Mapa do celów projektowych

skala 1:500

Bydgoszcz - ul. Orla (zakres nr 2)

ark. mapy: 320.J541

Jedn. ew: 046101.L, m. Bydgoszcz

obręb: 96, 98

MPG.D.422.2641.2014

PUNG 2000 s. 6

ukt. wys. Amsterdam

Nie wykonano ustalenia obciążeń służebnościami gruntowymi.

----- zakres aktualizacji

Nie wyklucza się istnienia w terenie również urządzeń podziemnych ułożonych, a nie zgłoszonych do inwentaryzacji geodezyjnej.

Bydgoszcz, dnia 15 września 2014 r.

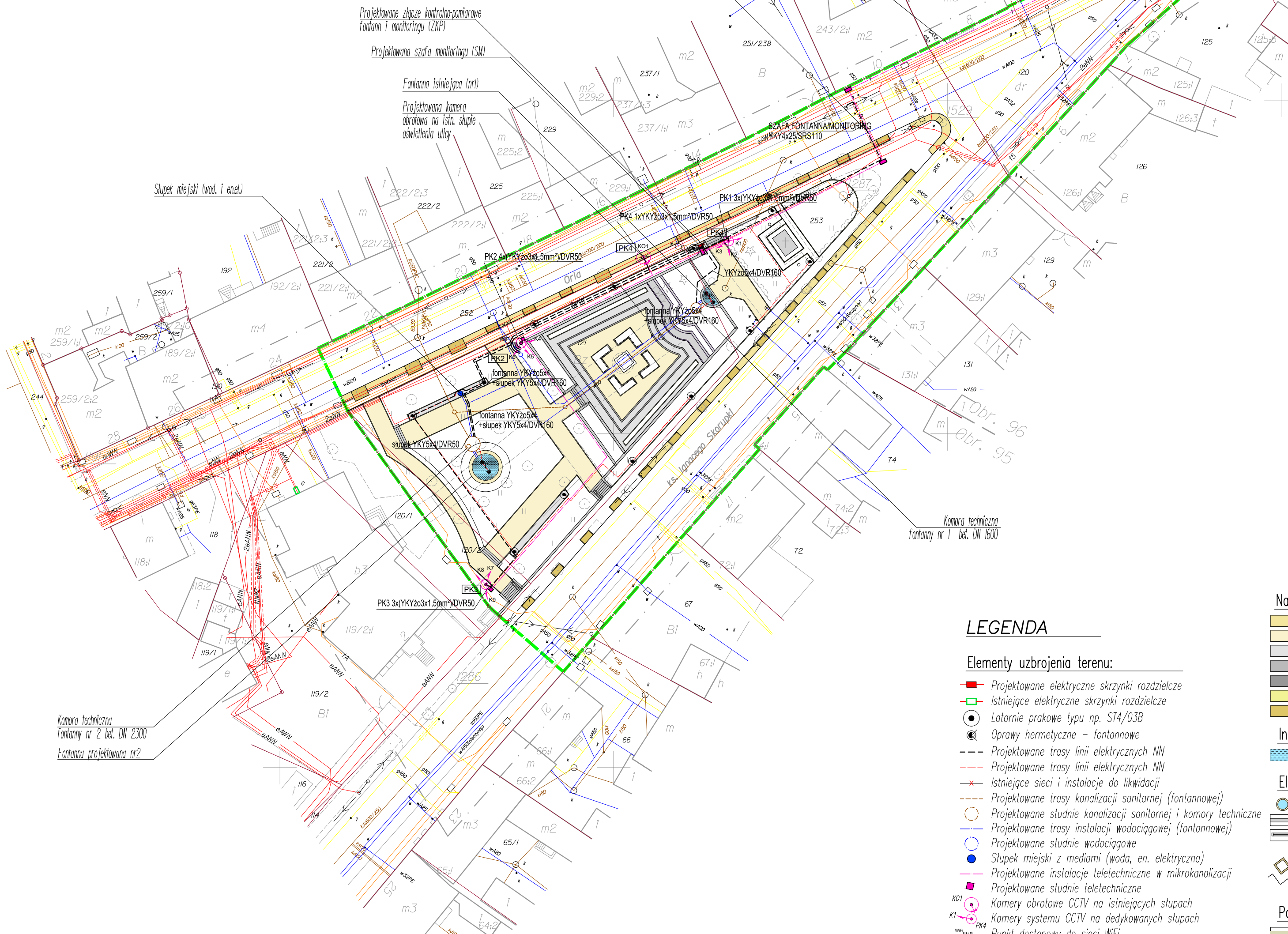
Poświadczam, że niniejszy dokument został opracowany w wyniku prac geodezyjnych i kartograficznych, których rezultaty zawiera operat techniczny wpisany do ewidencji materiałów państwowego zasobu geodezyjnego i kartograf.

MIEJSKA PRACOWNIA GEODEZYJNA w BYDGOSZCZY
Grodzki Ośrodek Dokumentacji
Geodezyjnej i Kartograficznej w Bydgoszczy
Identyfikator ewidencyjny materiału zasobu - operatu technicznego:
P. 0461 . 2014 2184

Data wpisania operatu technicznego do ewidencji materiałów zasobu:15.09.2014... r.
Imię, nazwisko i podpis osoby reprezentującej organ:

Zespół Uzgodnienia Dokumentacji
Projektowej w Bydgoszczy

----- Aktualnie projektowane sieci uzgodnione w ZUDP
----- Brak projektowanych sieci w ZUDP
Stan na dzień: 15.09.2014r.



LEGENDA

Elementy uzbrojenia terenu:

- Projektowane elektryczne skrzynki rozdzielcze
- Istniejące elektryczne skrzynki rozdzielcze
- Latarnie parkowe typu np. ST4/03B
- Oprawy hermetyczne - fontannowe
- Projektowane trasy linii elektrycznych NN
- Projektowane trasy linii elektrycznych MN
- Istniejące sieci i instalacje do likwidacji
- Projektowane trasy kanalizacji sanitarnej (fontannowej)
- Projektowane studnie kanalizacji sanitarnej i komory techniczne
- Projektowane trasy instalacji wodociągowej (fontannowej)
- Projektowane studnie wodociągowe
- Słupki miejskie z mediami (woda, en, elektryczna)
- Projektowane instalacje teletechniczne w mikrokanalizacji
- Projektowane studnie teletechniczne
- Kamery obrotowe CCTV na istniejących słupach
- Kamery systemu CCTV na dedykowanych słupach
- Punkt dostępowy do sieci WIFI

Nawierzchnie parkowe istniejące i projektowane:

- Nawierzchnia istniejąca z otoczków granitowych "kocie łby"
- Nawierzchnia żwirowa typu HanseGrand Topaz w kolorze piaskowym
- Nawierzchnia z kostki granitowej łupanej 4/6 szarej
- Nawierzchnia z kostki granitowej ciętej 5/7 szarej
- Nawierzchnia z kostki granitowej łupanej 4/6 czarnej
- Piasek płukany - wypełnienie piaskownicy
- Ściółka z otoczków 32-64 mm - kwatery dla drzew - przy ulicy

Inne oznaczenia powierzchniowe:

- Woda (fontanny)

Elementy małej architektury i wyposażenia skweru:

- Okrągła fontanna z wodotryskiem - konglomerat piaskowca
- Murki oporowe - betonowe
- Schody terenowe - betonowe
- Piaskownica - burt drewniana
- Niskie, drewniane wygrodenie rabaty od strony piaskownicy

Pozostałe oznaczenia:

- Obrzeża chodników
- Krawężniki/obrzeża granitowe istniejące
- Granica obszaru opracowania

BIURO PROJEKTOWE "BD PROJEKT"
ul. Hawajska 15 lok. 44
02-776 Warszawa
tel: +48 22 797 47 44
fax: +48 22 736 38 94
e-mail: bdprojekt@wp.pl

Inwestor: Miasto Bydgoszcz
85-102 Bydgoszcz, ul. Jezzińska 1
tel: 52 58 58 913, fax: 52 58 58 623

Inwestycja: Projekt rewaloryzacji Skweru Tadeusza Nowakowskiego
umowa nr WIM 272.60.2014

Tytuł rys.: PROJEKT SIECI ZASILANIA URZĄDZEŃ TECHNICZNYCH

| Zespół projektowy: | Nr uprawnień: | Podpis: |
|------------------------------|---------------|---------|
| mgr inż. Włodzimierz Frączek | St 189/72 | |
| mgr inż. Grzegorz Stodolski | St 222/79 | |
| mgr inż. Tomasz Różycki | | |

Branża: ELEKTRYCZNA **Etap:** PBW

Skala: 1:500 **Data:** 15.11.2014 **Nr rysunku:** E.3