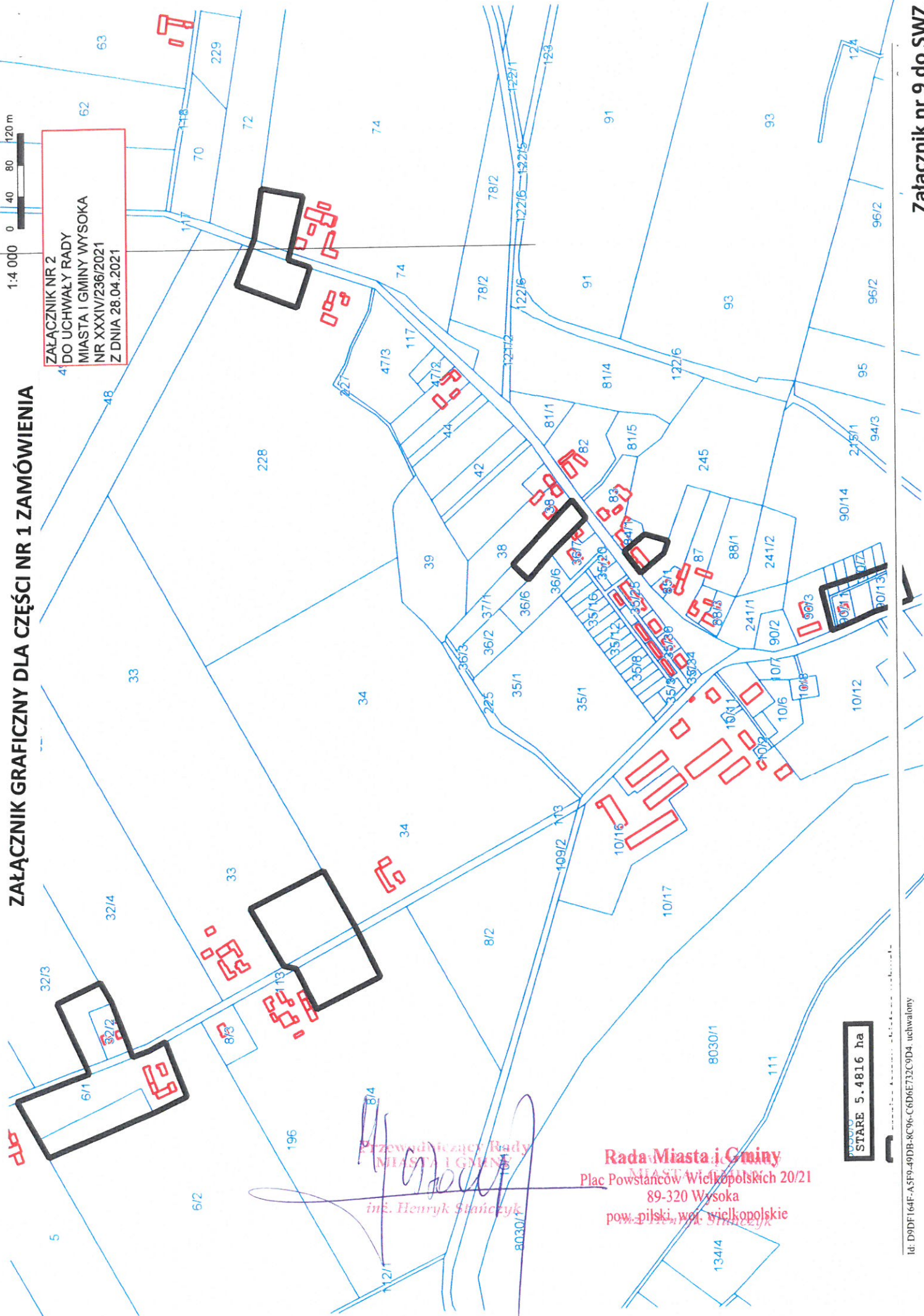


ZAŁĄCZNIK GRAFICZNY DLA CZĘŚCI NR 1 ZAMÓWIENIA

1:4 000
0 40 80 120 m

ZAŁĄCZNIK NR 2
DO UCHWAŁY RADY
MIASTA I GMINY WYSOKA
NR XXXIV/236/2021
Z DNIA 28.04.2021



Przewodniczący Rady
MIASTA I GMINY
inż. Henryk Stańczyk

Rada Miasta i Gminy
Plac Powstańców Wielkopolskich 20/21
89-320 Wysoka
pow. piłski, woj. wielkopolskie

POSIADACZ
STARE 5.4816 ha

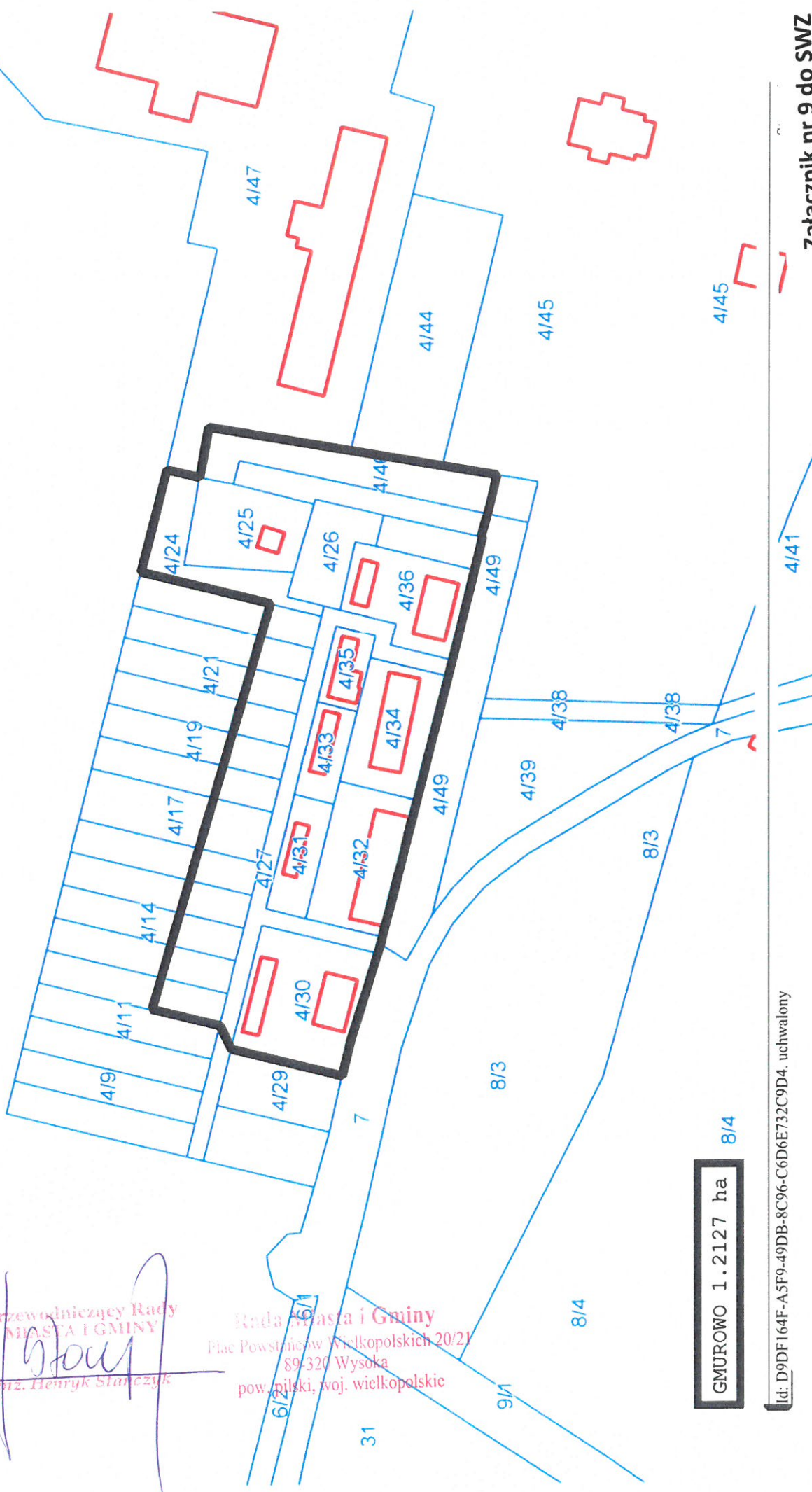
ZAŁĄCZNIK GRAFICZNY DLA CZĘŚCI NR 1 ZAMÓWIENIA

1:1500 0 15 30 45 60 m

ZAŁĄCZNIK NR 3
DO UCHWAŁY RADY
MIASTA I GMINY WYSOKA
NR XXXIV/236/2021
Z DNIA 28.04.2021

Henryk Stanczyk
Przewodniczący Rady
Miasta i Gminy
m. Henryk Stanczyk

Rada Miasta i Gminy
Plac Powstańców Wielkopolskich 20/21
89-320 Wysoka
pow. pільski, woj. wielkopolskie



GMUROWO 1.2127 ha 8/4

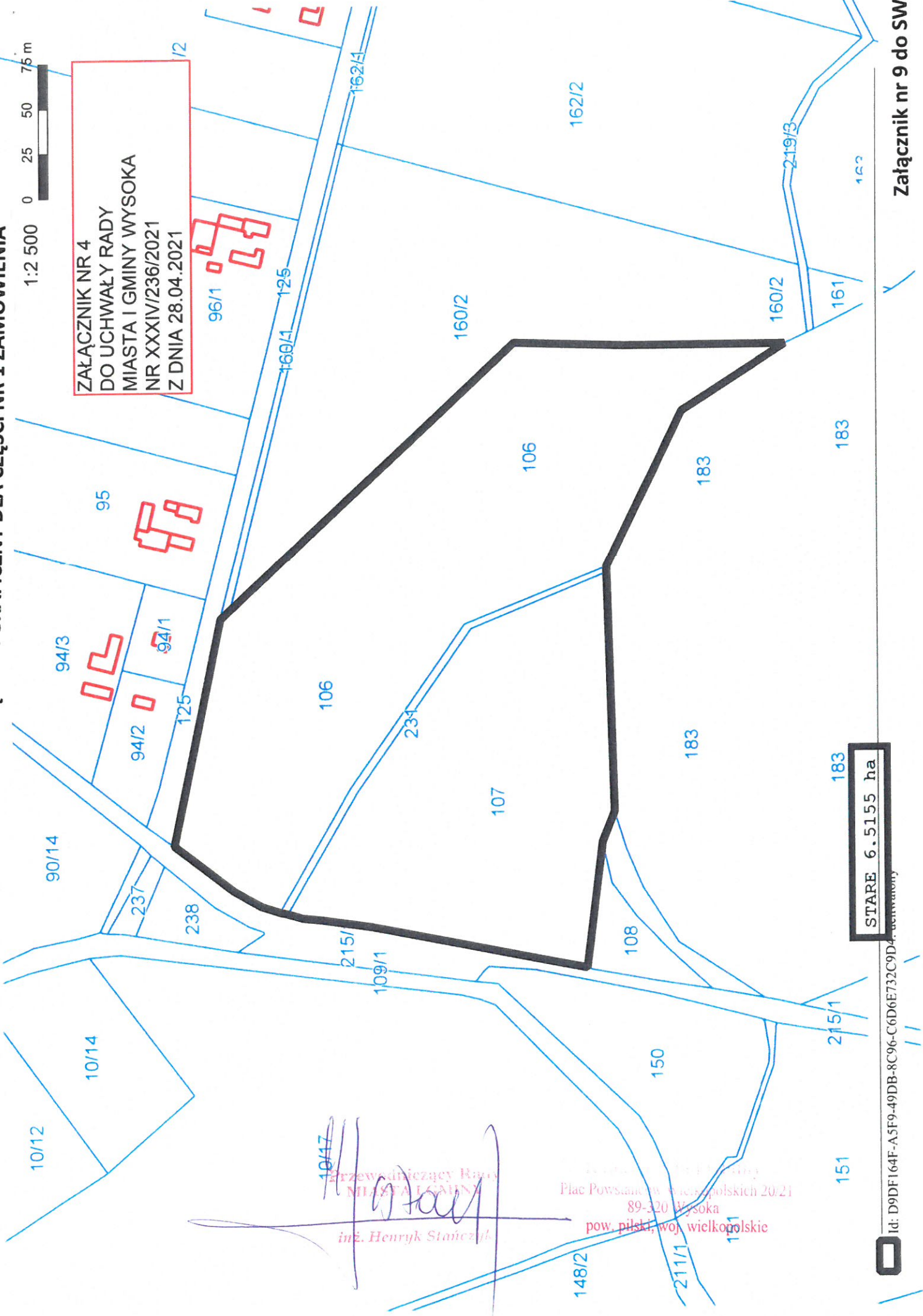
Id: D9DF164F-A5F9-49DB-8C96-C6D6E732C9D4. uchwalony

Załącznik nr 9 do SWZ

ZAŁĄCZNIK GRAFICZNY DLA CZĘŚCI NR 1 ZAMÓWIENIA

1:2 500 0 25 50 75 m

**ZAŁĄCZNIK NR 4
DO UCHWAŁY RADY
MIASTA I GMINY WYSOKA
NR XXXIV/236/2021
Z DNIA 28.04.2021**



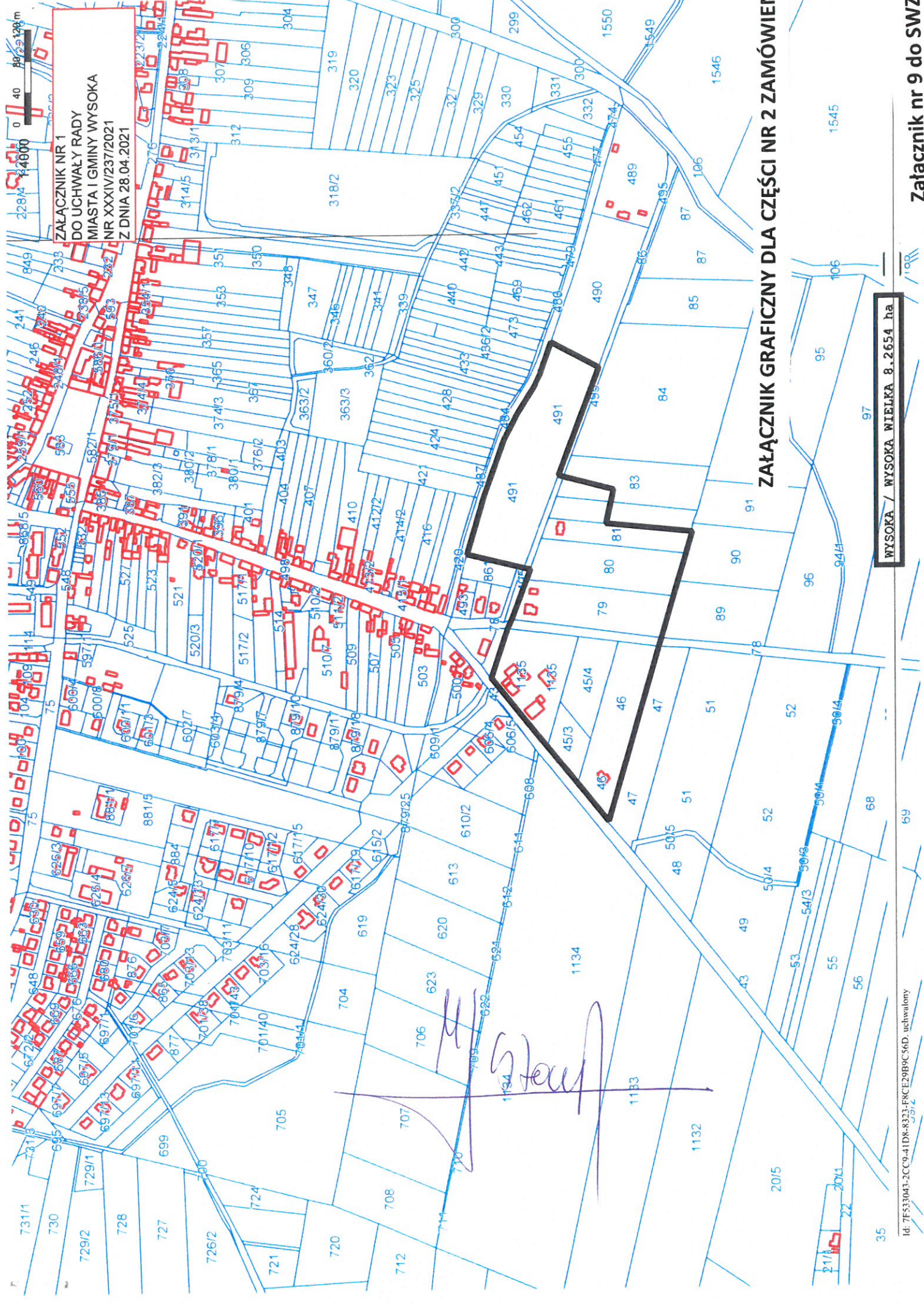
10/17
Przewodniczący Rady
MIEKSYŁA GMIŃSKI
[Signature]
inż. Henryk Stańczyk

Urząd Gminy Wysoka
Plac Powstańców Wielkopolskich 20/21
89-320 Wysoka
pow. pilski, woj. wielkopolskie

STARE 6.5155 ha

Id: D9DF164F-A5F9-49DB-8C96-C6D6E732C9D4

Załącznik nr 9 do SWZ

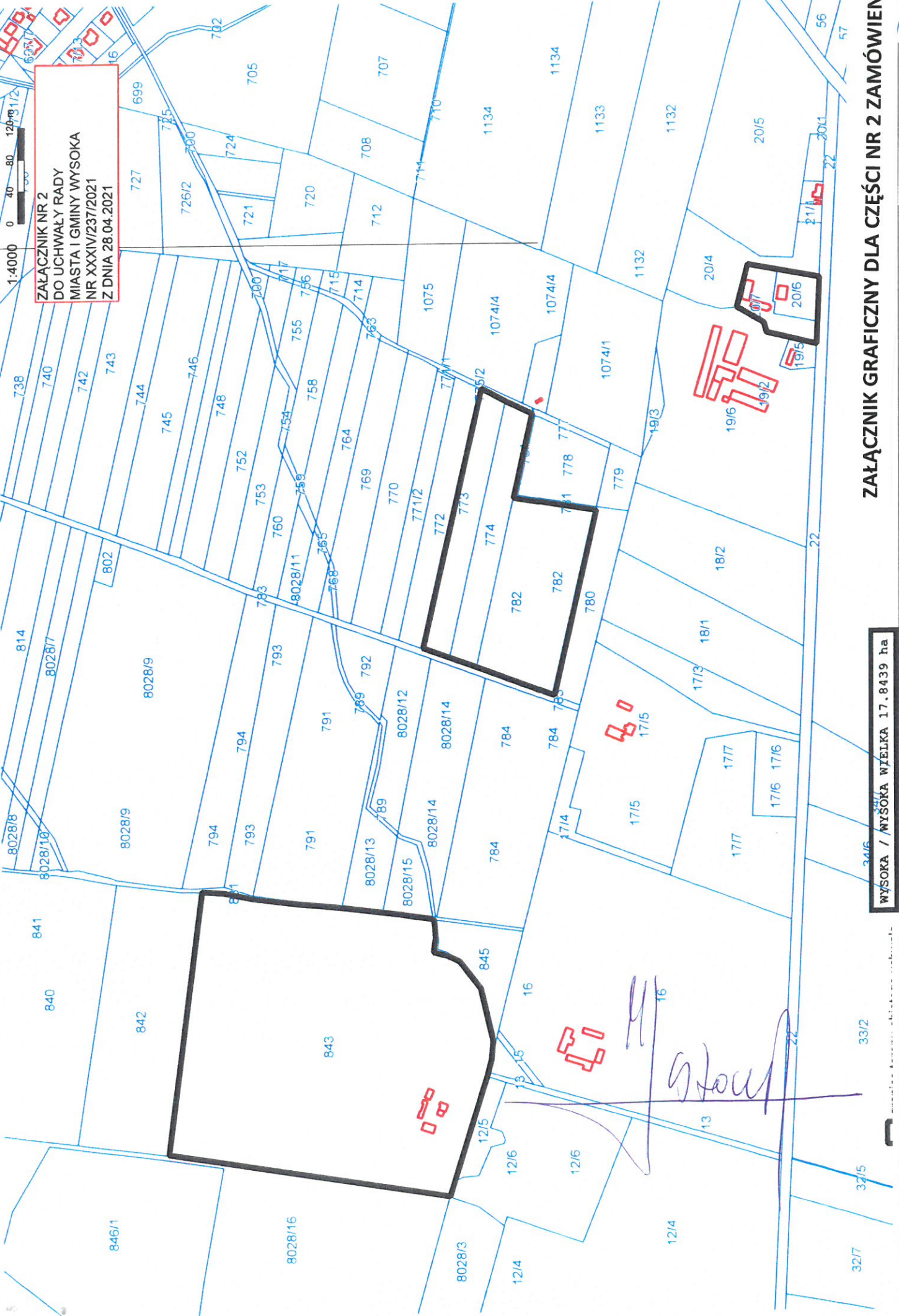


ZALĄCZNIK NR 1
DO UCHWAŁY RADY
MIASTA I GMINY WYSOKA
NR XXXIV/237/2021
Z DNIA 28.04.2021

ZALĄCZNIK GRAFICZNY DLA CZĘŚCI NR 2 ZAMÓWIENIA

WYSOKA / WYSOKA WIELKA 8.2654 ha

Handwritten signature

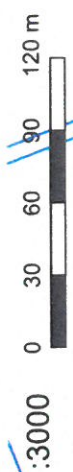


ZALĄCZNIK NR 2
DO UCHWAŁY RADY
MIASTA I GMINY WYSOKA
NR XXXIV/237/2021
Z DNIA 28.04.2021

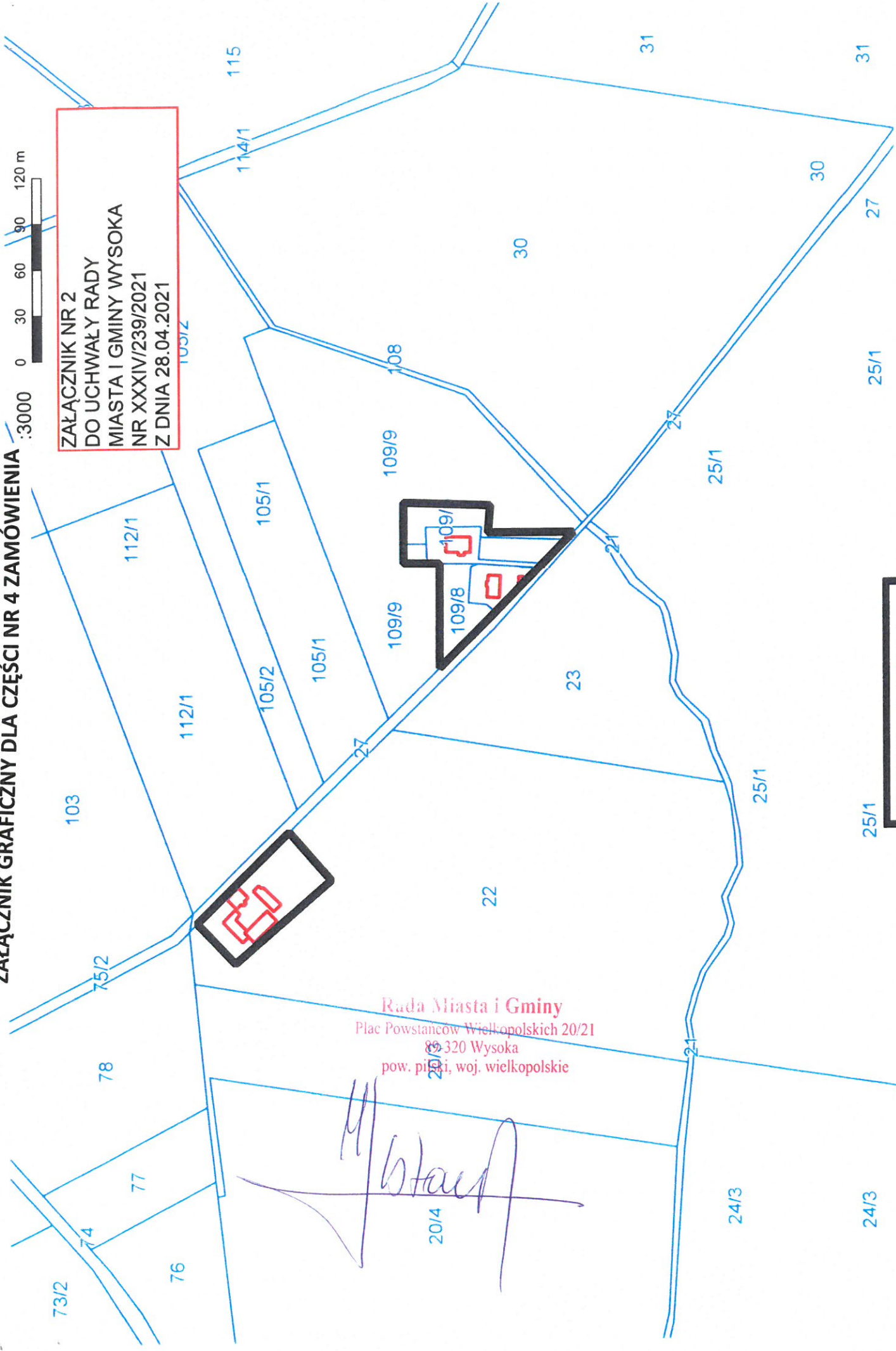
WYSOKA / WYSOKA WIELKA 17.8439 ha

ZALĄCZNIK GRAFICZNY DLA CZĘŚCI NR 2 ZAMÓWIENIA

ZAŁĄCZNIK GRAFICZNY DLA CZĘŚCI NR 4 ZAMÓWIENIA



**ZAŁĄCZNIK NR 2
DO UCHWAŁY RADY
MIASTA I GMINY WYSOKA
NR XXXIV/239/2021
Z DNIA 28.04.2021**



Rada Miasta i Gminy
Plac Powstanców Wielkopolskich 20/21
89-320 Wysoka
pow. pilski, woj. wielkopolskie

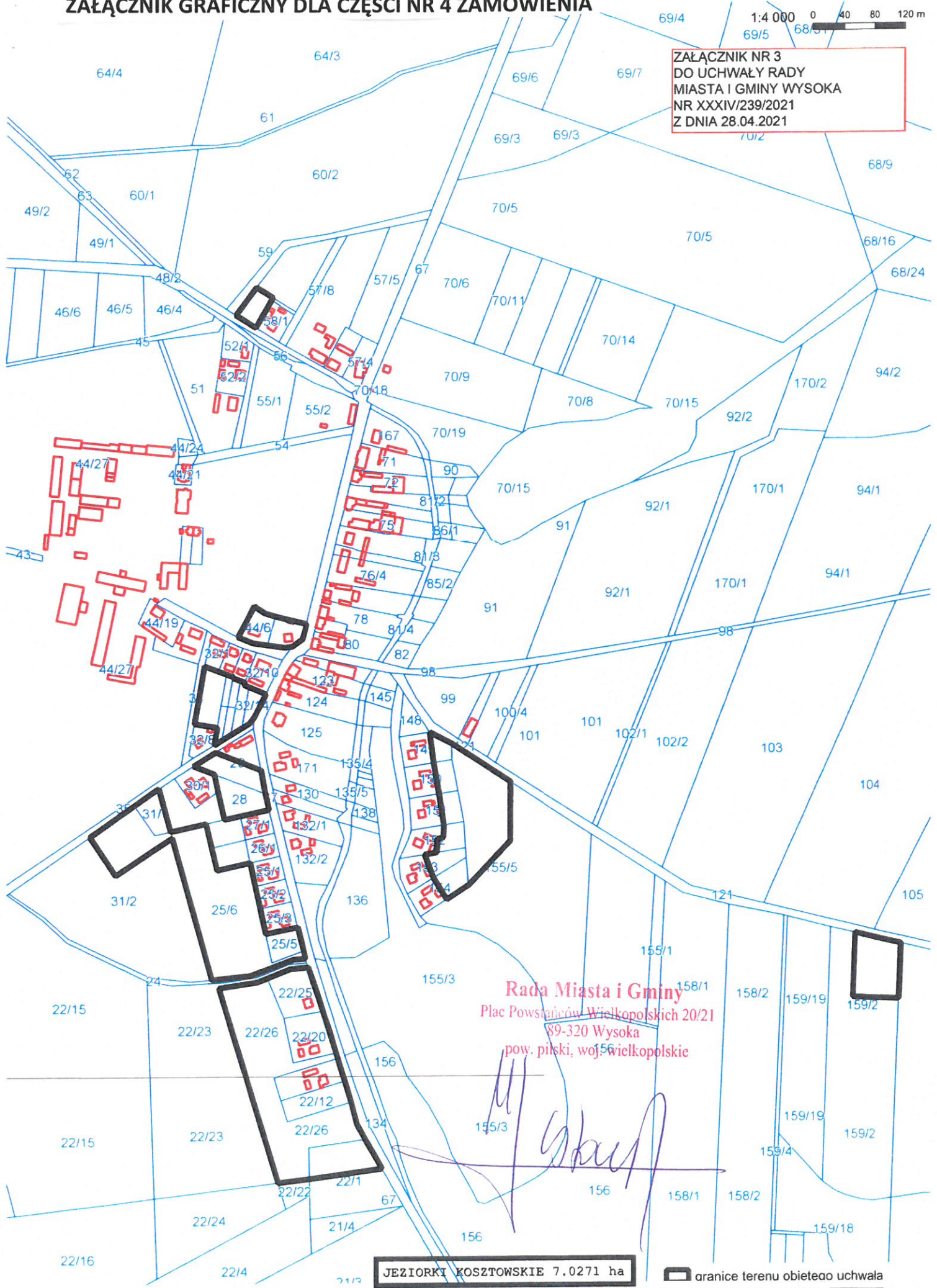
20/4

MŁOTKOWO 0,8774 ha

ZAŁĄCZNIK GRAFICZNY DLA CZĘŚCI NR 4 ZAMÓWIENIA

1:4 000 0 40 80 120 m

**ZAŁĄCZNIK NR 3
DO UCHWAŁY RADY
MIASTA I GMINY WYSOKA
NR XXXIV/239/2021
Z DNIA 28.04.2021**



Rada Miasta i Gminy
Plac Powstańców Wielkopolskich 20/21
89-320 Wysoka
pow. piński, woj. wielkopolskie

[Handwritten signature]

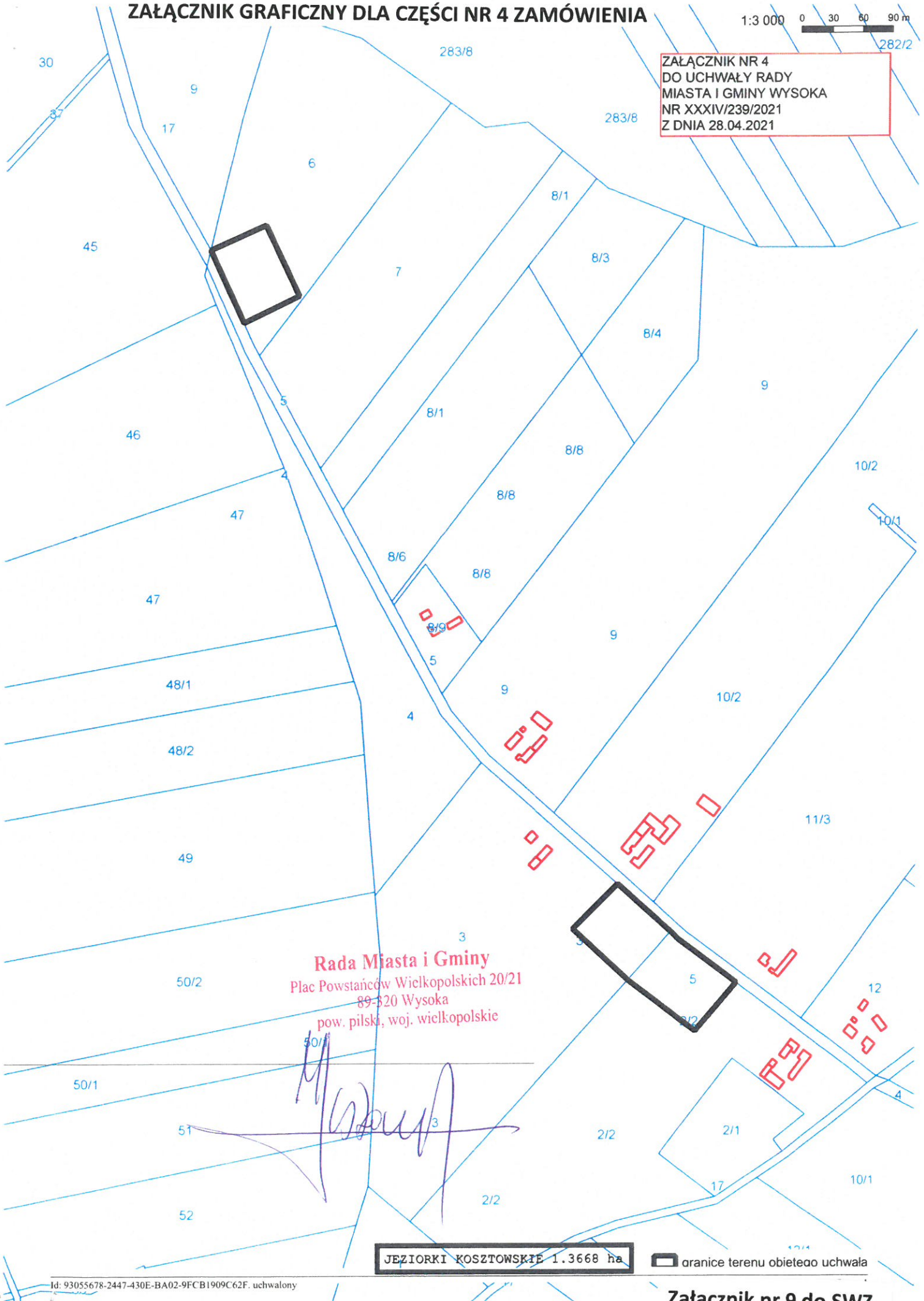
JEZIORKI KOSZTOWSKIE 7.0271 ha

granice terenu objętego uchwałą

ZAŁĄCZNIK GRAFICZNY DLA CZĘŚCI NR 4 ZAMÓWIENIA

1:3 000 0 30 60 90 m

ZAŁĄCZNIK NR 4
DO UCHWAŁY RADY
MIASTA I GMINY WYSOKA
NR XXXIV/239/2021
Z DNIA 28.04.2021



Rada Miasta i Gminy
Plac Powstańców Wielkopolskich 20/21
89-320 Wysoka
pow. pilski, woj. wielkopolskie

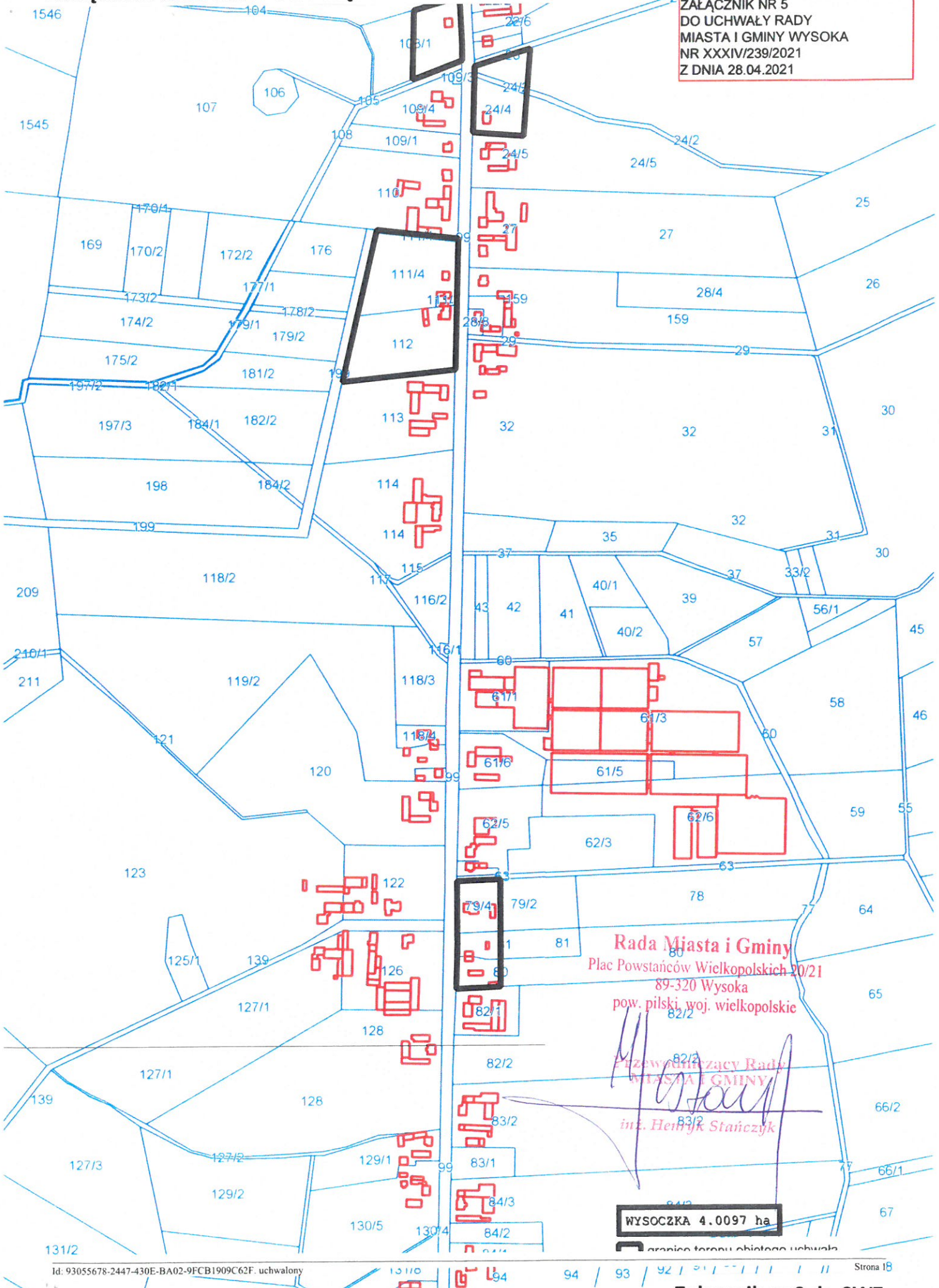
JEZIORKI KOSZTOWSKIE 1.3668 ha

granice terenu objętego uchwałą

ZAŁĄCZNIK GRAFICZNY DLA CZĘŚCI NR 4 ZAMÓWIENIA

1:4000 0 40 80 120 m

ZAŁĄCZNIK NR 5
DO UCHWAŁY RADY
MIASTA I GMINY WYSOKA
NR XXXIV/239/2021
Z DNIA 28.04.2021

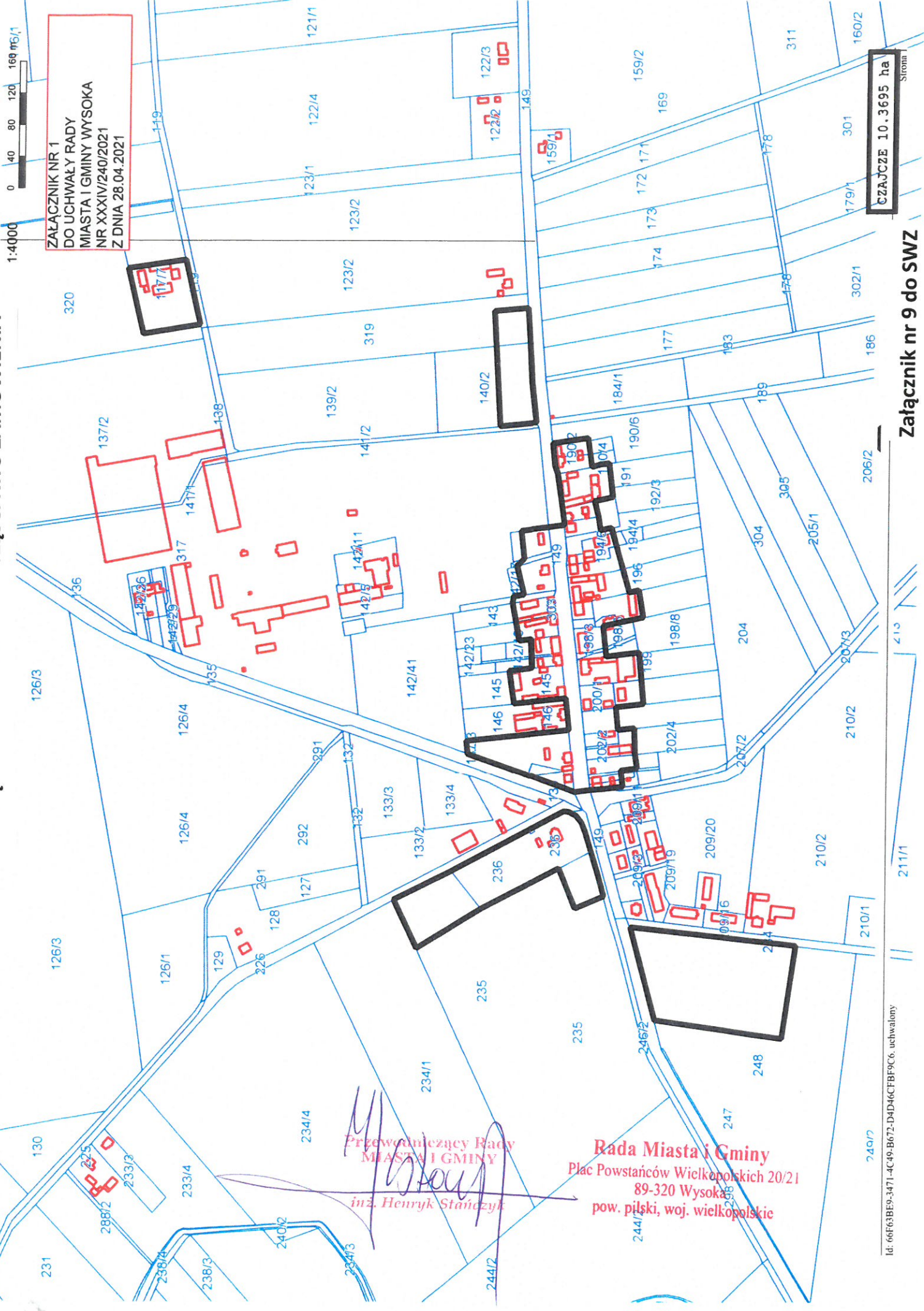


Rada Miasta i Gminy
Plac Powstańców Wielkopolskich 20/21
89-320 Wysoka
pow. pilski, woj. wielkopolskie

Przewodniczący Rady
MIASTA I GMINY
inż. Henryk Stańczyk

WYSOCZKA 4.0097 ha

ZAŁĄCZNIK GRAFICZNY DLA CZĘŚCI NR 5 ZAMÓWIENIA



ZAŁĄCZNIK NR 1
DO UCHWAŁY RADY
MIASTA I GMINY WYSOKA
NR XXXIV/240/2021
Z DNIA 28.04.2021

CZAJCZE 10.3695 ha

Przewodniczący Rady
MIASTA I GMINY
Henryk Stańczyk
inż. Henryk Stańczyk

Rada Miasta i Gminy
Plac Powstańców Wielkopolskich 20/21
89-320 Wysoka
pow. piłski, woj. wielkopolskie

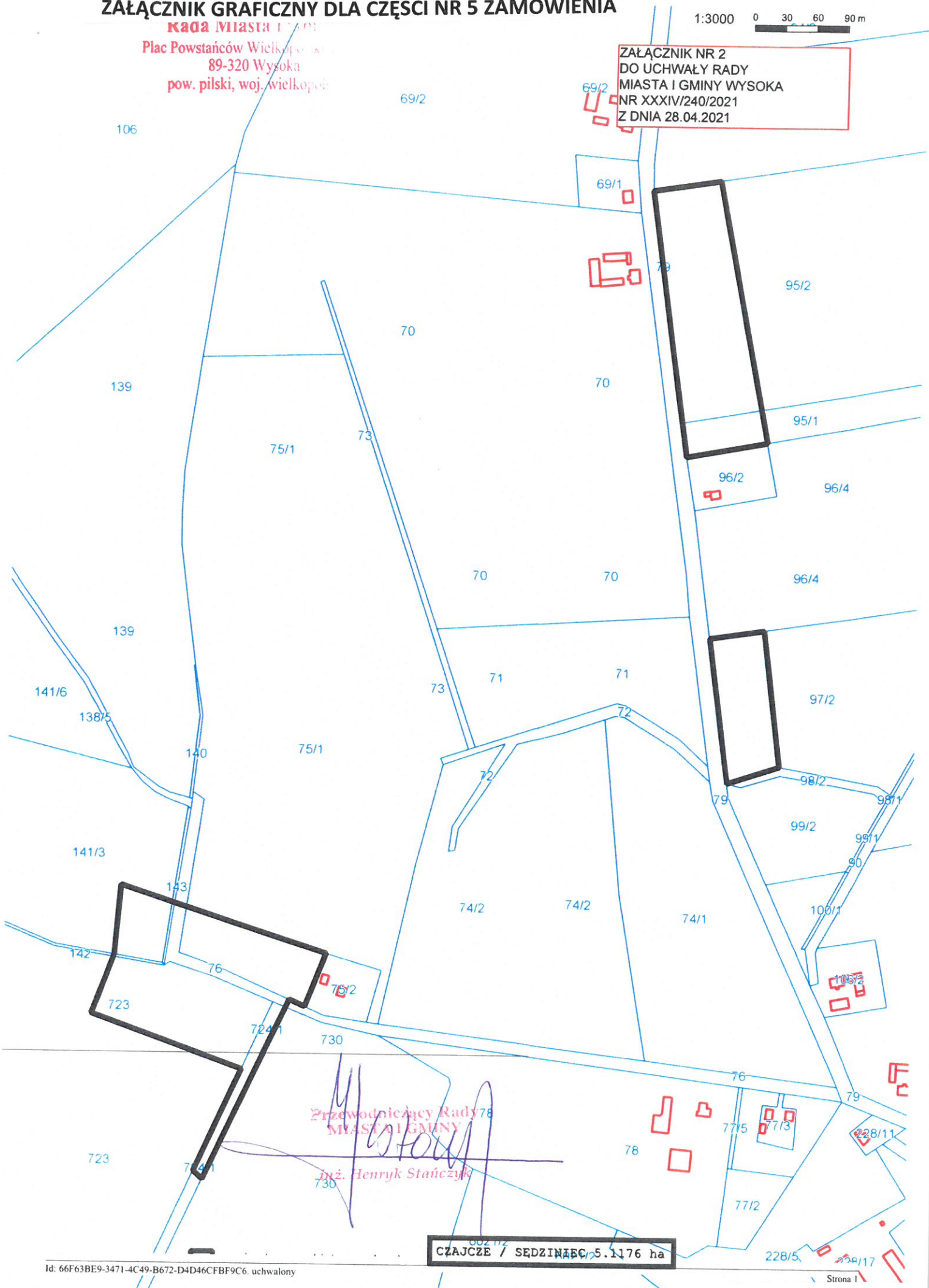
ZAŁĄCZNIK GRAFICZNY DLA CZĘŚCI NR 5 ZAMÓWIENIA

Kada Miasta i Gminy Wysoka

Plac Powstańców Wielkopolskich
89-320 Wysoka
pow. pilski, woj. wielkopolski

1:3000 0 30 60 90 m

ZAŁĄCZNIK NR 2
DO UCHWAŁY RADY
MIASTA I GMINY WYSOKA
NR XXXIV/240/2021
Z DNIA 28.04.2021



Przewodniczący Rady
MIASTA I GMINY

Drż. Henryk Stańczyk

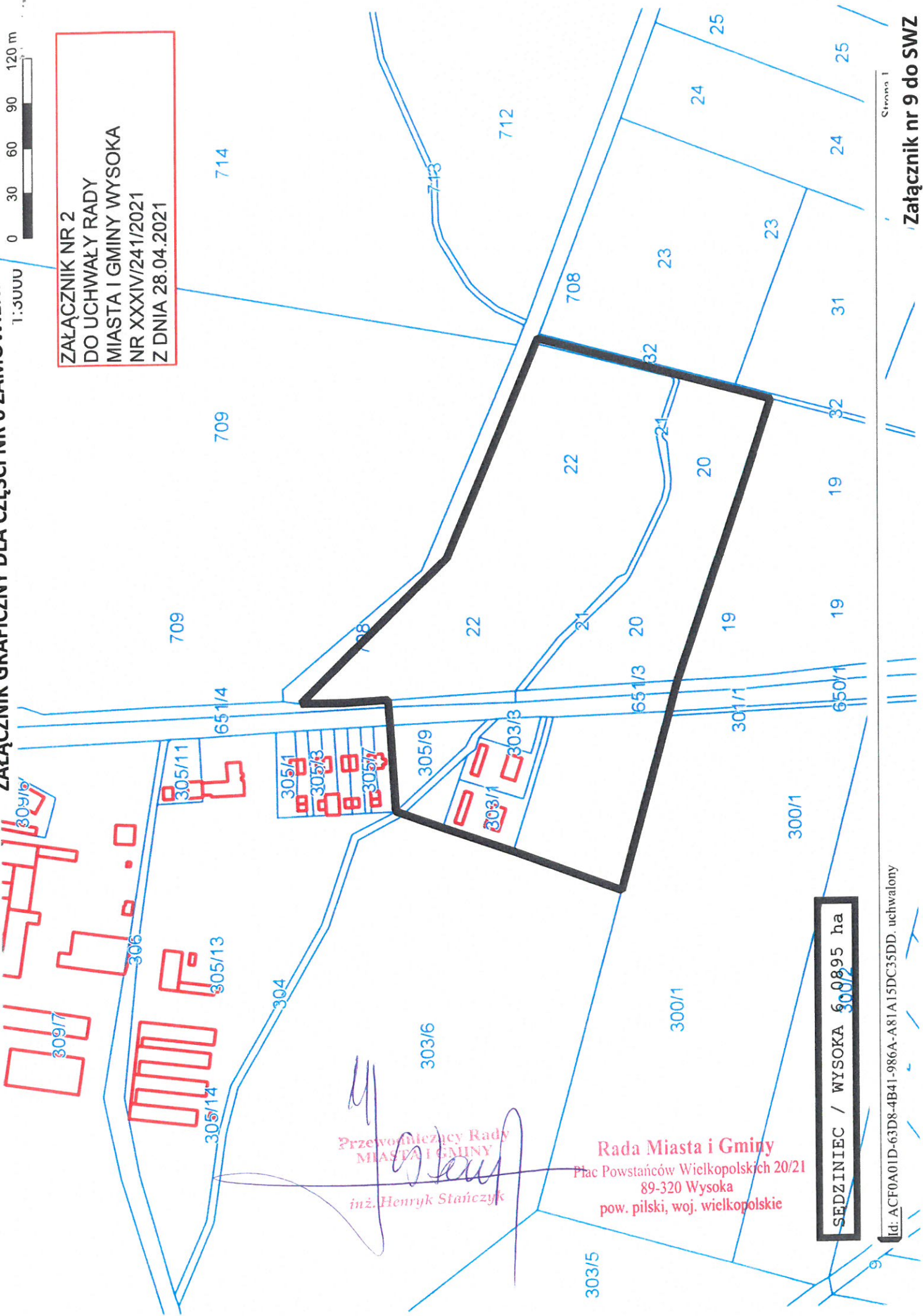
CZAJCZE / SEDZINIEC 5.1176 ha

ZAŁĄCZNIK GRAFICZNY DLA CZĘŚCI NR 6 ZAMÓWIENIA

1:5000



**ZAŁĄCZNIK NR 2
DO UCHWAŁY RADY
MIASTA I GMINY WYSOKA
NR XXXIV/241/2021
Z DNIA 28.04.2021**



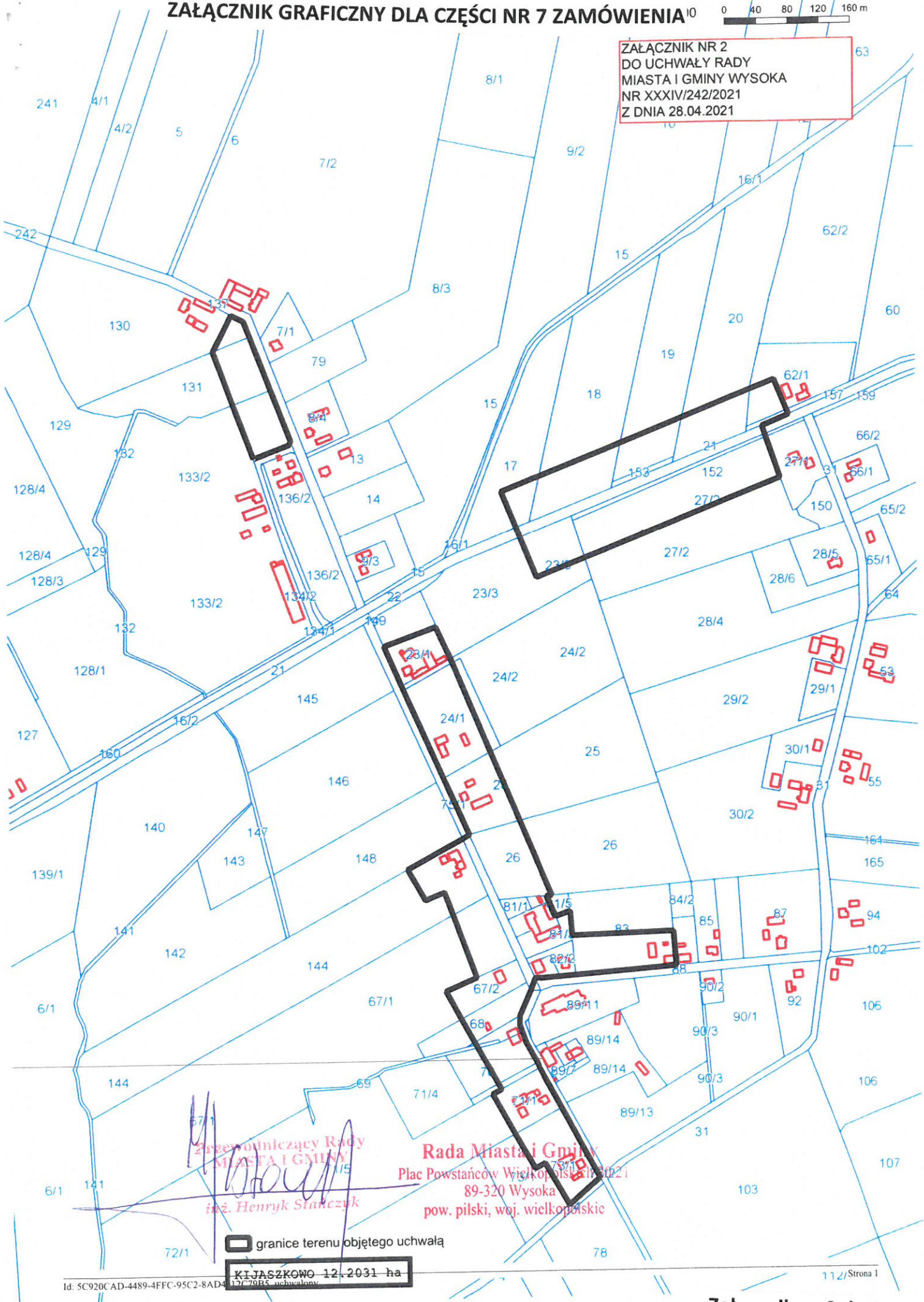
Przewodniczący Rady
MIASTA I GMINY
inż. Henryk Stańczyk

Rada Miasta i Gminy
Plac Powstańców Wielkopolskich 20/21
89-320 Wysoka
pow. pilski, woj. wielkopolskie

SEDZINIEC / WYSOKA 6,0895 ha

Id: ACF0A01D-63D8-4B41-986A-A81A15DC35DD. uchwalony

ZAŁĄCZNIK NR 2
DO UCHWAŁY RADY
MIASTA I GMINY WYSOKA
NR XXXIV/242/2021
Z DNIA 28.04.2021



Henryk Stanczyk
Przewodniczący Rady
MIASTA I GMINY
inż. Henryk Stanczyk

Rada Miasta i Gminy
Plac Powstańców Wielkopolskich 3/221
89-320 Wysoka
pow. pilski, woj. wielkopolskie

granicze terenu objętego uchwałą

KIJASZKOWO 12, 2031 ha