

Województwo: KUJAWSKO-POMORSKIE
Powiat: M. BYDGOSZCZ
Gmina: M. BYDGOSZCZ
Miejscowość: BYDGOSZCZ
Jednostka ewidencyjna: 046101_1, Miasto Bydgoszcz
Obręb: 0202

PREZYDENT MIASTA
BYDGOSZCZY

Znak sprawy: WMG-I.6621.363.2017.JA

WYPIS Z REJESTRU GRUNTÓW

Nr jednostki rejestrowej: G.231

KW BY1B/00085770/4

Pozycja kartoteki budynków: 046101_1.0202.G231

Właściciel, udział: 1/1

GMINA MIEJSKA-MIASTO BYDGOSZCZ


REGON: 000596375

Siedziba: BYDGOSZCZ

Arkusz mapy	Numer działki	Bliższe określenie położenia	Opisy użytków	Ozn. użyt. i kont.	Powierzchnia w ha		Nr KW lub oznaczenie innych dokumentów	
					użytków	działki		
	49/2	BYDGOSZCZ, ŁUKASIEWICZA 10	Tereny mieszkaniowe	B	0.2526	0.2526	BY1B/00085770/4	
Id dz: 046101_1.0202.49/2 Wartość: - Rejon statystyczny: 092530.					Razem :	0.2526	0.2526	

Słownie: dwa tysiące pięćset dwadzieścia sześć m. kw.

Sporządził(a): Jolanta Adamczak, według stanu na dzień: 2017-02-22



z up. PREZYDENTA MIASTA

Jolanta Adamczak
Podinspektor w Wydziale
Mierza i Geodezji

2017-02-22,

(Imię i nazwisko osoby reprezentującej organ)
Data i podpis

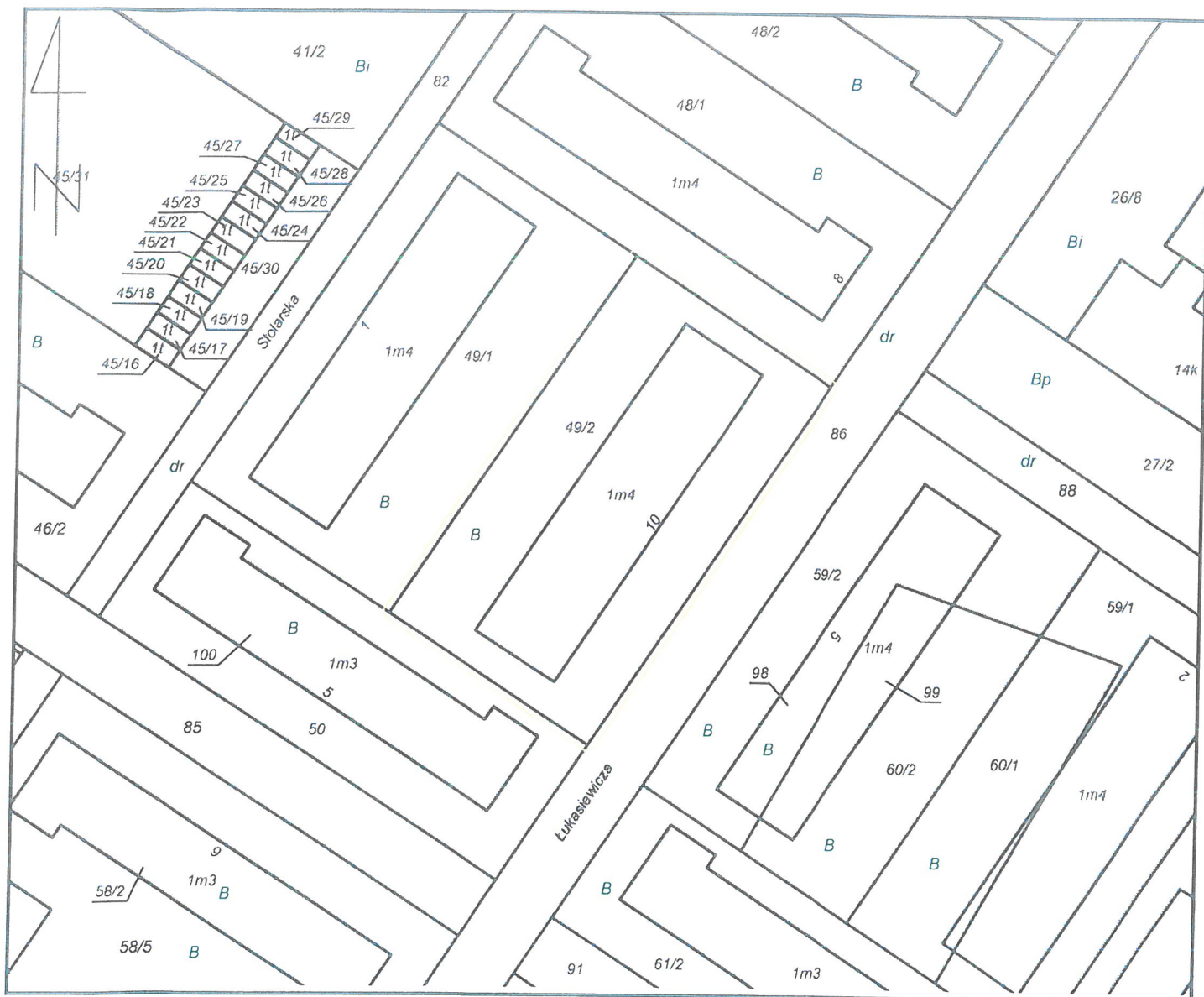
PREZYDENT MIASTA
BYDGOSZCZY

Województwo: KUJAWSKO-POMORSKIE
Powiat: M. BYDGOSZCZ
Gmina: M. Bydgoszcz
Miejscowość: BYDGOSZCZ
Jednostka ewidencyjna: 046101_1, Miasto Bydgoszcz
Obręb ewidencyjny: 0202
Numer działki: 49/2

Nr kancelaryjny:
Znak sprawy: WMG-I.6621.363.2017.JA


WYRYS Z MAPY EWIDENCYJNEJ

Skala 1:1000



Sporządził(a): Jolanta Adamczak według stanu na dzień: 22-02-2017

Adnotacje:



Bydgoszcz, dn. 22-02-2017

z up. PREZYDENTA MIASTA

Jolanta Adamczak
Podinspektor w Wydziale
Miejsc i Grodzki

(Imię i nazwisko oraz stanowisko służbowe osoby
reprezentującej organ)

(Data i podpis)