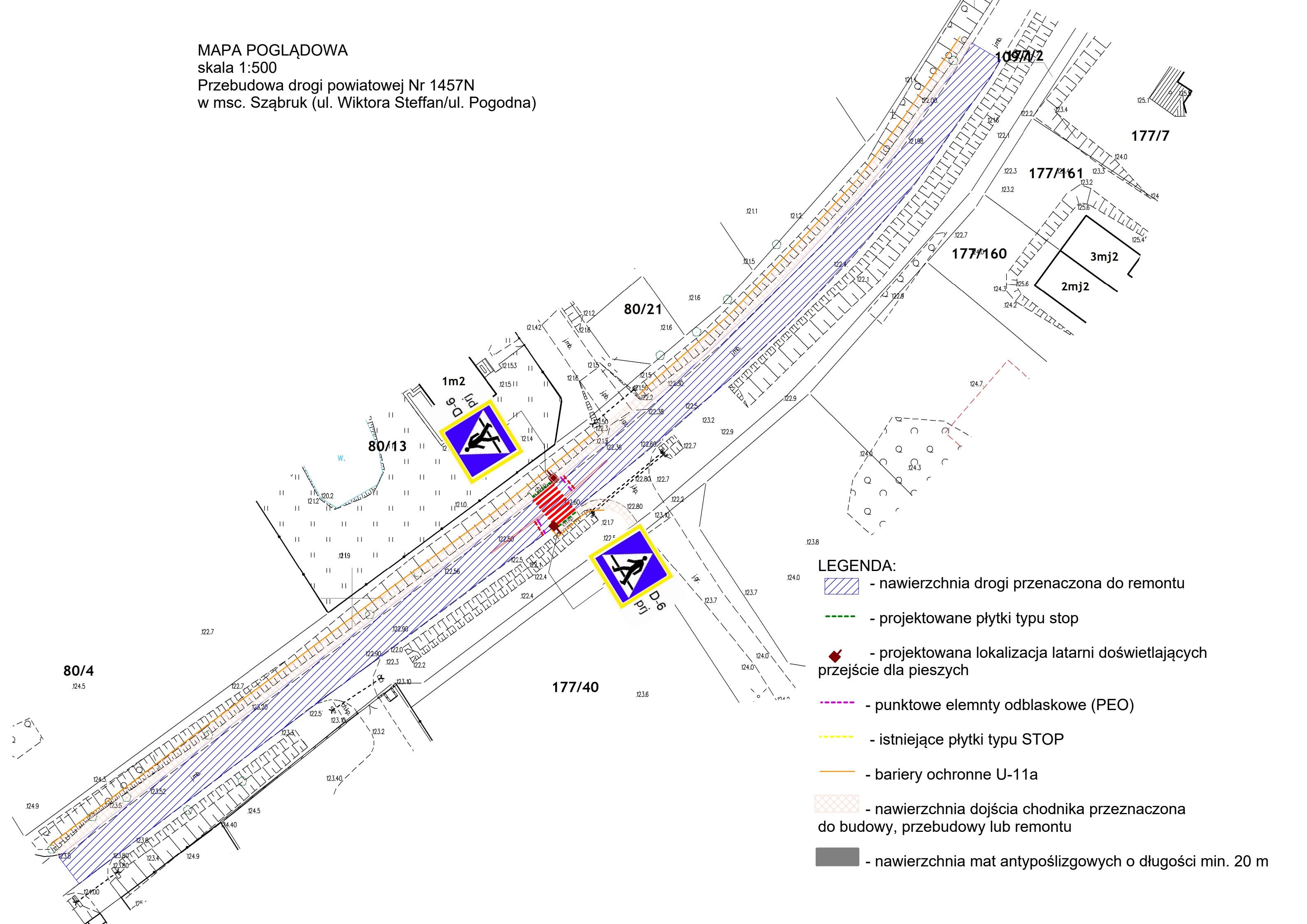










MAPA POGLĄDOWA
skala 1:500
Przebudowa drogi powiatowej Nr 1457N
w msc. Sząbruk (ul. Wiktora Steffan/ul. Pogodna)



LEGENDA:

-  - nawierzchnia drogi przeznaczona do remontu
-  - projektowane płytki typu stop
-  - projektowana lokalizacja latarni doświetlających przejście dla pieszych
-  - punktowe elementy odblaskowe (PEO)
-  - istniejące płytki typu STOP
-  - bariery ochronne U-11a
-  - nawierzchnia dojścia chodnika przeznaczona do budowy, przebudowy lub remontu
-  - nawierzchnia mat antypoślizgowych o długości min. 20 m