
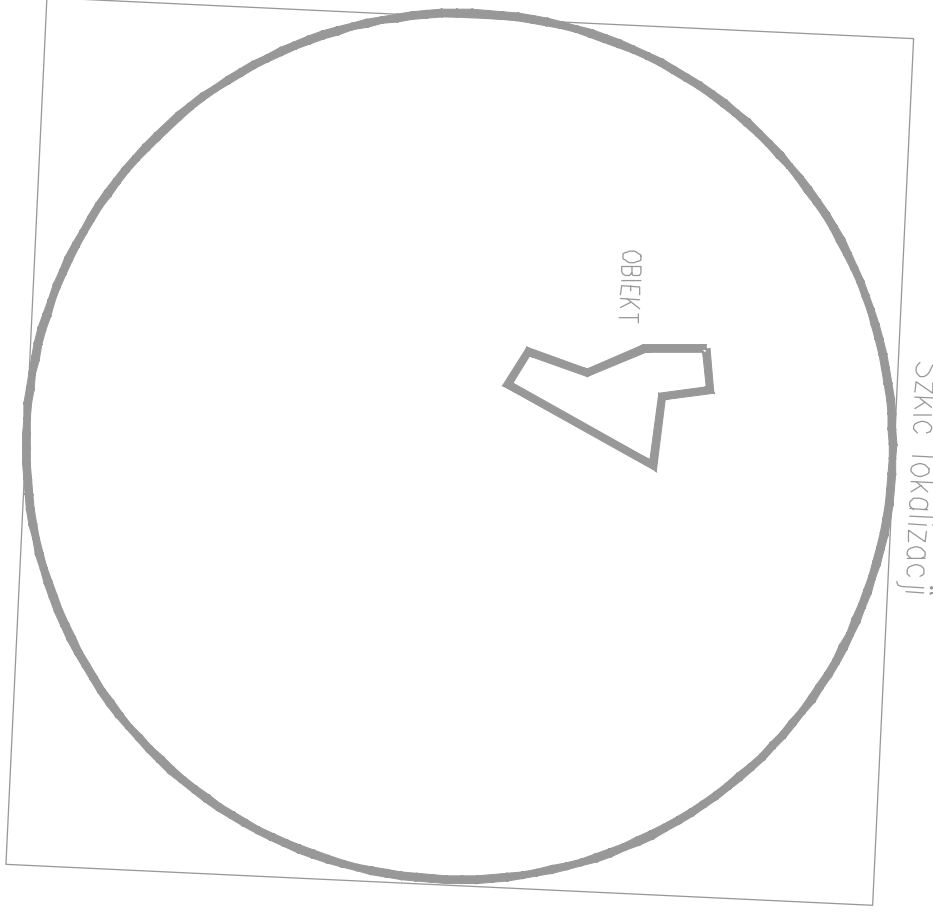
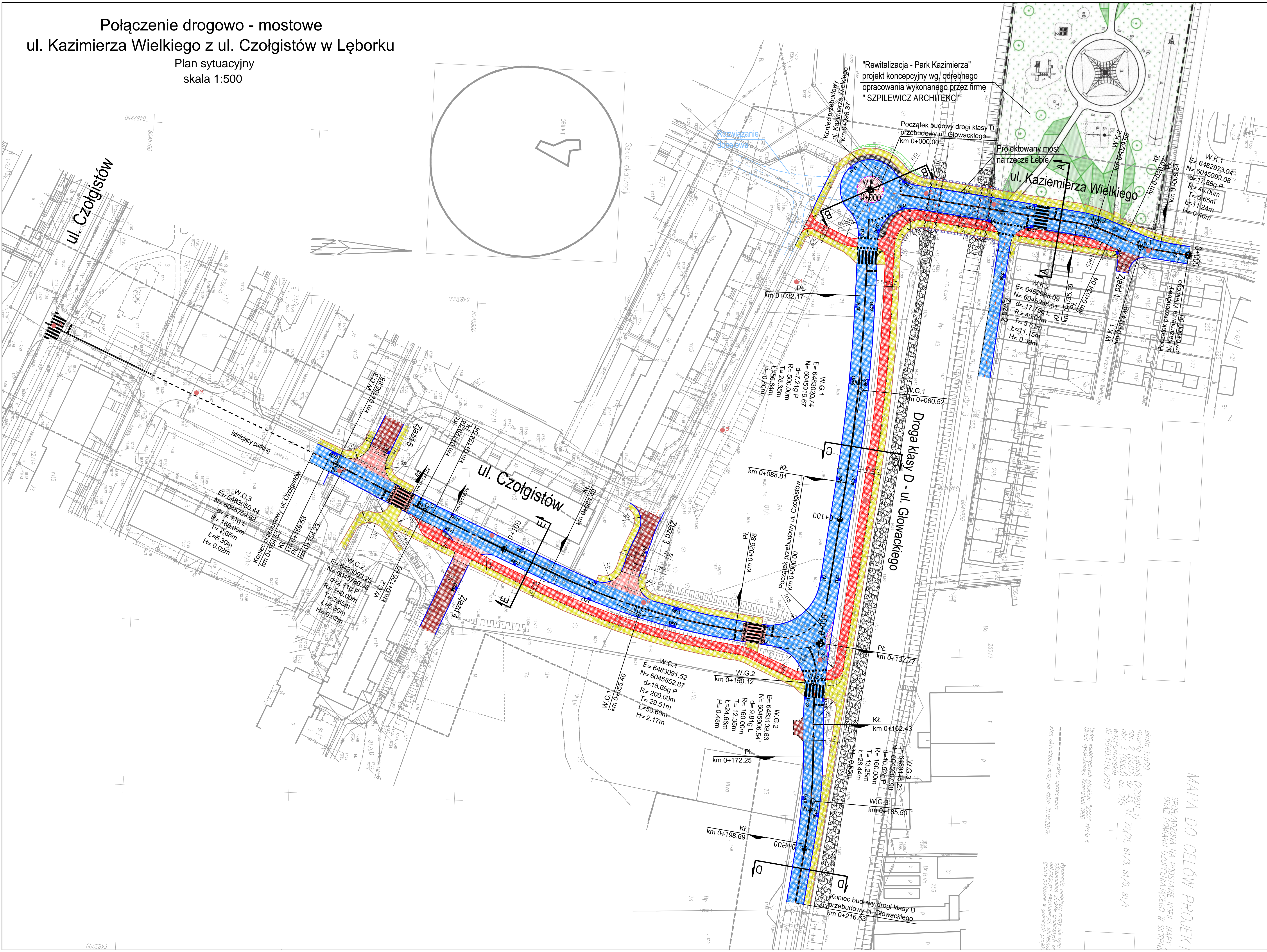


Połączenie drogowe - mostowe ul. Kazimierza Wielkiego z ul. Czołgistów w Lęborku

Plan sytuacyjny
skala 1:500



- LEGENDA**
- PROJ. NAWIERZCHNIA BITUMICZNA KR2
 - PROJ. NAWIERZCHNIA Z KOSTKI BETONOWEJ 8x20cm
 - PROJ. NAWIERZCHNIA Z KOSTKI KAMIENNEJ
 - PROJ. CHODNIK Z KOSTKI BETONOWEJ 8x20cm
 - PROJ. ŚCIEŻKA ROWEROWA BITUMICZNA
 - PROJ. SEPARACJA
 - PROJ. PRÓG ZWALNIAJĄCY Z KOSTKI BETONOWEJ KOLORU CZERWONEGO
 - PROJ. KRAWĘŻNIK BETONOWY 15x30cm (światło 12cm)
 - PROJ. KRAWĘŻNIK BETONOWY 15x30cm (światło 0-2cm)
 - PROJ. KRAWĘŻNIK KAMIENNY 20x30cm (światło 0-2cm)
 - PROJ. KRAWĘŻNIK BET. NAJAZDOWY 15x22cm
 - PROJ. OBRZEŻE BETONOWE 8x30cm
 - PROJ. OPORNIK BETONOWY 12x25cm
 - KRAWĘŻZ CHODNIKA / ZMIANA KOLORU NAWIERZCHNI CHODNIKA OŚ TRASY
 - WIERZCHOŁEK GŁÓWNY OSI
 - KILOMETRAŻ
 - PRZECHYLECI
 - LOKALIZACJA PRZEKROJU NORMALNEGO
 - PROJ. WPUST DESZCZOWY
 - PROJ. WPUST DESZCZOWY PODWÓJNY
 - PROJ. SKARPY
 - UMOCNIECIE ISTNIEJĄCEJ SKARPY
 - LOKALIZACJA OTWORÓW GEOLOGICZNYCH

Realizacja zawarta w niniejszym opracowaniu podlega ochronie praw autorskich i może być powielona oraz udostępniana osobom trzecim jedynie przez Zamawiającego w zakresie określonym w umowie o zamówienie oraz z zastrzeżeniem wszelkich warunków zawartych w załączniku nr 1 do umowy.

Założenie: **POŁĄCZENIE DROGOWO - MOSTOWE UL. KAZIMIERZA WIELKIEGO Z UL. CZOŁGISTÓW W LĘBORKU**

Nazwa opracowania: **PROJEKT DROGOWY**

Nazwa rysunku: **PLAN SYTUACYJNY**

Stadium opracowania: PROJEKT BUDOWLANY	Skala: 1:500	Nr rysunku: 1
Data: 12.2017	Strona: 0378/PB/2	
Linowa nr: RI.215.22.2017.M	Pos: 0378/PB/2	
Projektant: mgr inż. Adam Świącki	mgr inż. Anna Ciszewska	
Opracowanie: mgr inż. Anna Ciszewska		
Sprawdzający: inż. Wiesław Godziński		

MAPA DO CELÓW PROJEKTU

SPRZĄDZONA NA PODSTAWIE KOPII MAPY ORAZ ROZKAZU UDZIELENIA ACESO W SIERNI

skala 1:500
miasto Lębork (220801-1)
obr. 2 (0002) dz. 43, 41, 72/21, 81/3, 81/9, 81/1
obr. 3 (0003) dz. 215
woj. Pomorskie
ID 66401116.2017

Układ współrzędnych: GRS1965, system 6
Układ wysokościowy: Krasocznik 1965

Wskazanie orientacji mapy nie było dotychczasym elementem gwarantującym jej górną poprawność w granicach projektu.

Wskazanie orientacji mapy nie było dotychczasym elementem gwarantującym jej górną poprawność w granicach projektu.

Wskazanie orientacji mapy nie było dotychczasym elementem gwarantującym jej górną poprawność w granicach projektu.