

# MAPA DO CELÓW PROJEKTOWYCH

1:500

Szkocja  
Szubin – ob. wiejski 041005\_5  
Szkocja Nr 0029

ark. 354.233.214

działka 214

Mapa zawiera stan prawny granic.  
Mapa nie zawiera ustalenia obciążeń służebnościami gruntowymi.  
Układ współrzędnych prostokątnych płaskich 65 strefa 3.  
Układ wysokości Kronsztadt 86.

Nr ks. rob. 276/2015  
Id 6640.830.2015






Sporządzono 08.09.2015r.

P.W. GEO-GRAF

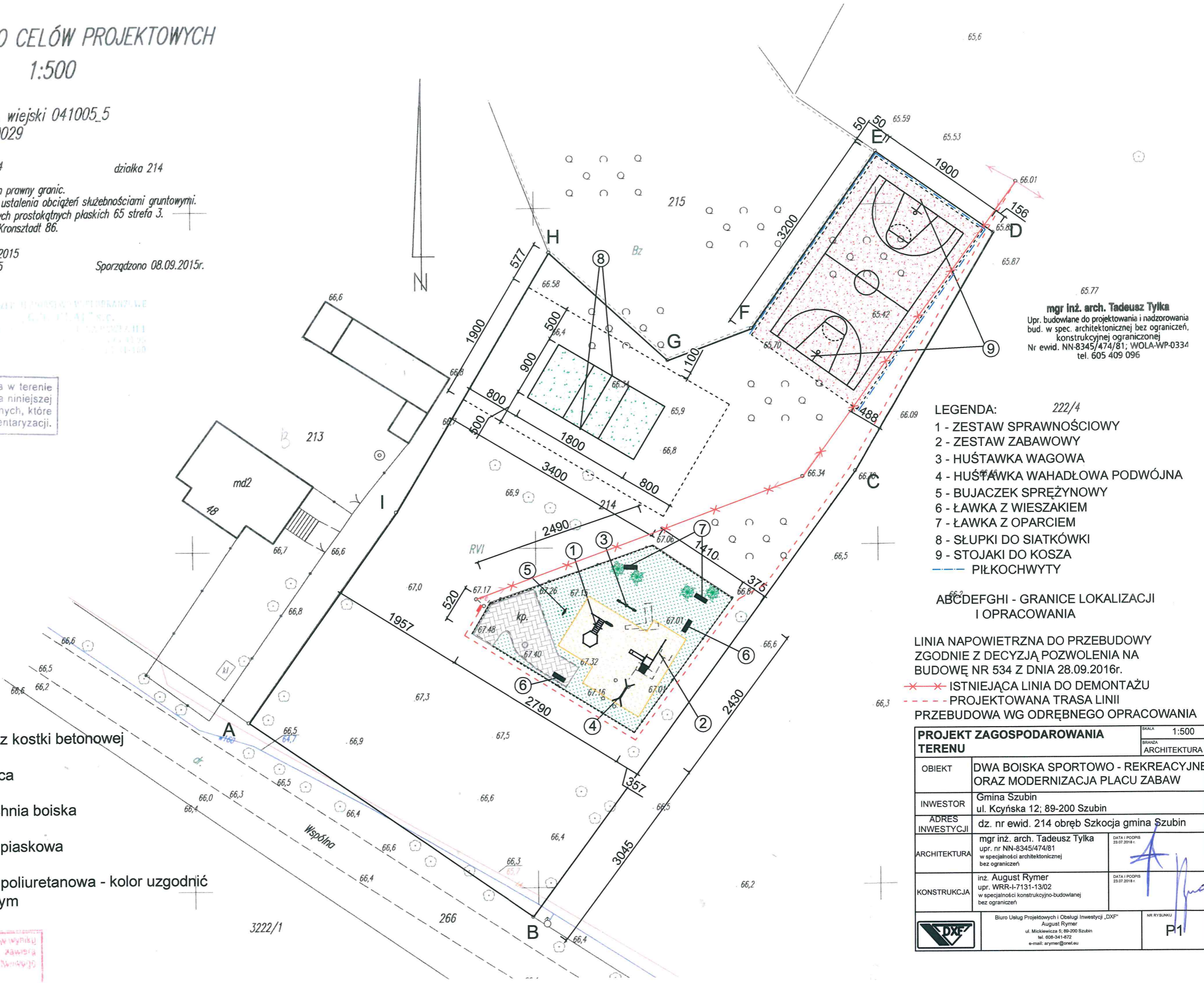
współwłaściciel  
Dziękowski Jan  
teledzielnia upr. zaw. nr 43040

BIURO INŻYNIERSTWA I PROJEKTOWANIA  
S.C. "GEO-GRAF"  
ul. Mickiewicza 5, 89-200 Szubin  
tel. 608-341-872  
e-mail: arym@oneta.pl

Nie wyklucza się istnienia w terenie innych nie wykazanych na niniejszej mapie urządzeń podziemnych, które nie były zgłoszone do inwentaryzacji.

-  Nawierzchnia z kostki betonowej
-  Zieleń istniejąca
-  Proj. nawierzchnia boiska
-  Nawierzchnia piaskowa
-  Nawierzchnia poliuretanowa - kolor uzgodnić z Zamawiającym

Jeżeli niniejszy dokument został opracowany w trybie projektu, to nie gwarantujemy jego zgodności z rzeczywistością. Wszelkie zmiany i doprecyzowania należy zgłaszać do Biura Usług Projektowych i Obsługi Inwestycji „DXF”.




mgr inż. arch. Tadeusz Tylka  
Upr. budowlane do projektowania i nadzorowania bud. w spec. architektonicznej bez ograniczeń, konstrukcyjnej ograniczonej  
Nr ewid. NN-8345/474/81; WOLA-WP-0334  
tel. 605 409 096

- LEGENDA: 222/4
- 1 - ZESTAW SPRAWNOŚCIOWY
  - 2 - ZESTAW ZABAWOWY
  - 3 - HUŚTAWKA WAGOWA
  - 4 - HUŚTAWKA WAHADŁOWA PODWÓJNA
  - 5 - BUJACZEK SPRĘŻYNOWY
  - 6 - ŁAWKA Z WIESZAKIEM
  - 7 - ŁAWKA Z OPARCIEM
  - 8 - SŁUPKI DO SIATKÓWKI
  - 9 - STOJAKI DO KOSZA
  - PIŁKOCHWYTY

ABCDEFGHI - GRANICE LOKALIZACJI I OPRACOWANIA

LINIA NAWIETRZNA DO PRZEBUDOWY ZGODNIE Z DECYZJĄ POZWOLENIA NA BUDOWĘ NR 534 Z DNIA 28.09.2016r.

-  ISTNIEJĄCA LINIA DO DEMONTAŻU
-  PROJEKTOWANA TRASA LINII PRZEBUDOWA WG ODRĘBNEGO OPRACOWANIA

PROJEKT ZAGOSPODAROWANIA TERENU		SKALA
		1:500
		BRANŻA ARCHITEKTURA
OBIEKT	DWA BOISKA SPORTOWO - REKREACYJNE ORAZ MODERNIZACJA PLACU ZABAW	
INWESTOR	Gmina Szubin ul. Kcyńska 12; 89-200 Szubin	
ADRES INWESTYCJI	dz. nr ewid. 214 obręb Szkocja gmina Szubin	
ARCHITEKTURA	mgr inż. arch. Tadeusz Tylka upr. nr NN-8345/474/81 w specjalności architektonicznej bez ograniczeń	DATA I PODPIS 23.07.2018r.
KONSTRUKCJA	inż. August Rymer upr. WRR-I-7131-13/02 w specjalności konstrukcyjno-budowlanej bez ograniczeń	DATA I PODPIS 23.07.2018r.
Biuro Usług Projektowych i Obsługi Inwestycji „DXF” August Rymer ul. Mickiewicza 5; 89-200 Szubin tel. 608-341-872 e-mail: arym@oneta.pl		NR RYSUNKU P1