



A LEGENDA:

Linie rozgraniczające teren inwestycji.

WYPOSAŻENIE:

1. Projektowana altana (szt.1).
2. Projektowana ławka z oparciem (szt.6).
3. Projektowany stół.
4. Projektowany kosz na śmieci (szt.1).
5. Przesunięcie istniejącego stołu do tenisa stołowego (w ramach tej samej działki).
6. Przesunięcie istniejącego stołu do gier z dwoma ławkami (w ramach tej samej działki).
7. Przesunięcie stojaków na rowery, szt.4 (w ramach tej samej działki).

PROJEKTOWANE NAWIERZCHNIE:

8. Utwardzenie z geo-kraty - 98m².
9. Obrzeże z geokraty (od trawnika) - 28 mb.
10. Projektowane utwardzenie z kostki betonowej (kolorystyka i rodzaj wg istniejącej kostki na placu zabaw) - 53,8 m².
11. Projektowany krawężnik/obrzeże - 49,00 mb.
12. Likwidowane obrzeża/krawężniki betonowe przy istniejącej kostce. 33,6 mb.

INSTALACJA ELEKTRYCZNA:

13. Projektowany odcinek kabla.
14. Projektowane RB zewnętrzne.
15. ZK1+ZL.
16. Likwidowany odcinek kabla (do przesunięcia w związku z kolizją z altanką).
17. Projektowany odcinek kabla(nowa trasa).

ZIELEŃ:

18. Nasadzenie drzew wg czesci opisowej (w tym 5 szt. przesadzeń tui)
19. Iglaki płożące - pow. 111 m² nasadzeń.
20. Przesadzenie drzewka ozdobnego (w ramach tej samej działki).
21. Nawierzchnia z kory od ogrodzenia przez szpaler thui pod iglakami płożącymi do połączenia z trawnikiem - 275 m².
22. Obrzeże ogrodowe 80mbkora/trawnik - 80mb
23. Przesadzenie drzewka ozdobnego (w ramach tej samej działki).
24. Nawierzchnia z kory (4,5 m²).
25. Miskat chiński (1,2m²).
26. Pielęgnacja trawnika.



PROJEKTY BUDOWLANE

ul. Akademicka 3, 35-084 Rzeszów
tel. 500 348 155, 503 110 534
biuro@draft.com.pl

Nazwa inwestycji:

MODERNIZACJA STREFY REKREACJI I PLACU ZABAW

Lokalizacja inwestycji:

Część działki nr ewid. 2768/39
obręb 0010 - Zaczernie
jednostka ewidencyjna 181613_2 - Trzebownisko

Inwestor:

GMINA TRZEBOWNISKO
Trzebownisko 976
36-001 Trzebownisko

Tytuł rysunku:

PROJEKT ZAGOSPODAROWANIA TERENU

Projektował:

Imię i nazwisko	Branża	Nr uprawnień/podpis
mgr inż. Agata Jasinska-Molec	architektura PROJEKTANT	UPR. NR. 5234-09/06 98/07/AJC
mgr inż. arch. Tomasz Malec	architektura SPRAWDZAJĄCY	UPR. NR 61/06/SLOK/18 17000/AJC MP-2171
mgr inż. Piotr Jasiński	inst. elektryczne PROJEKTANT	UPR. NR POK/0118/PWJCE/07

Data:

2024-09

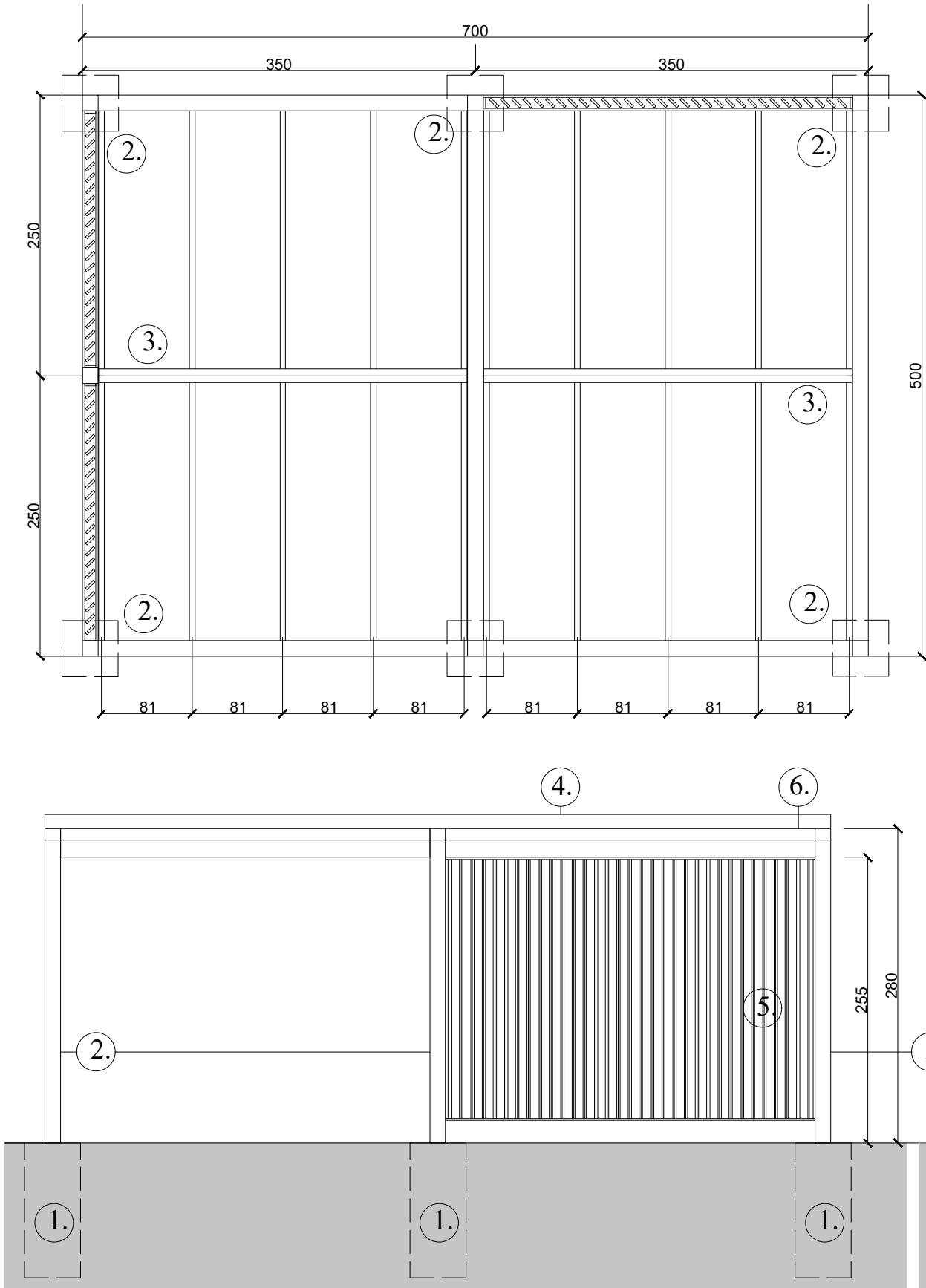
Skala:

1:200

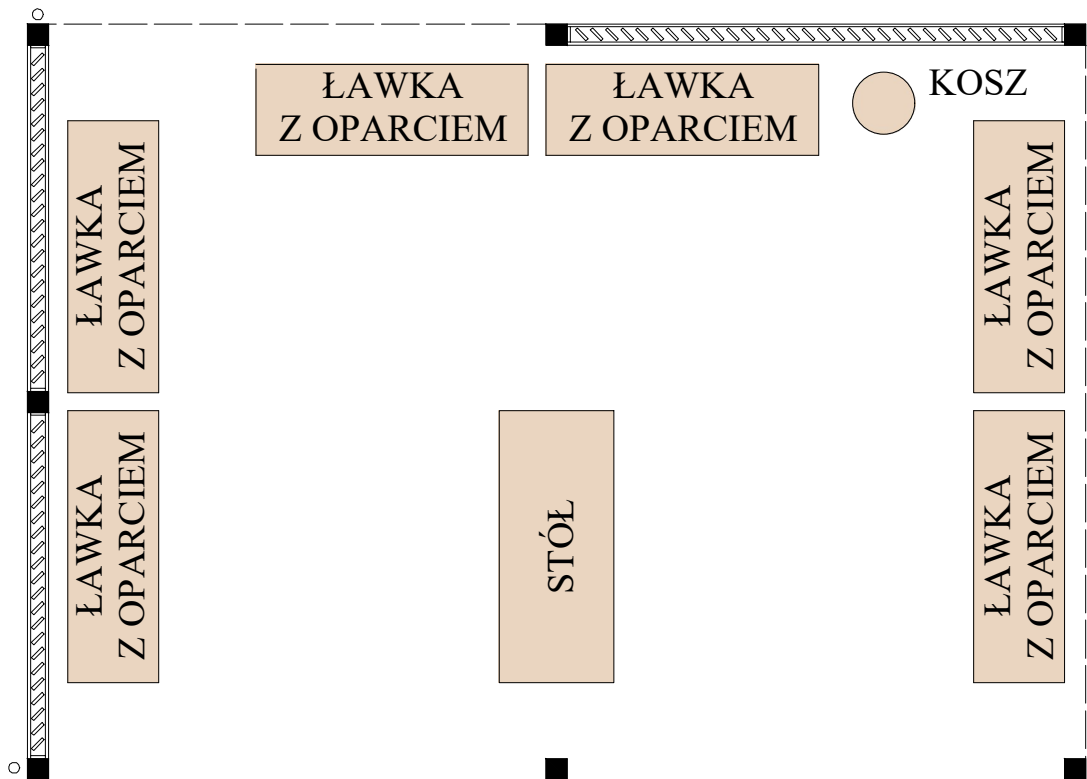
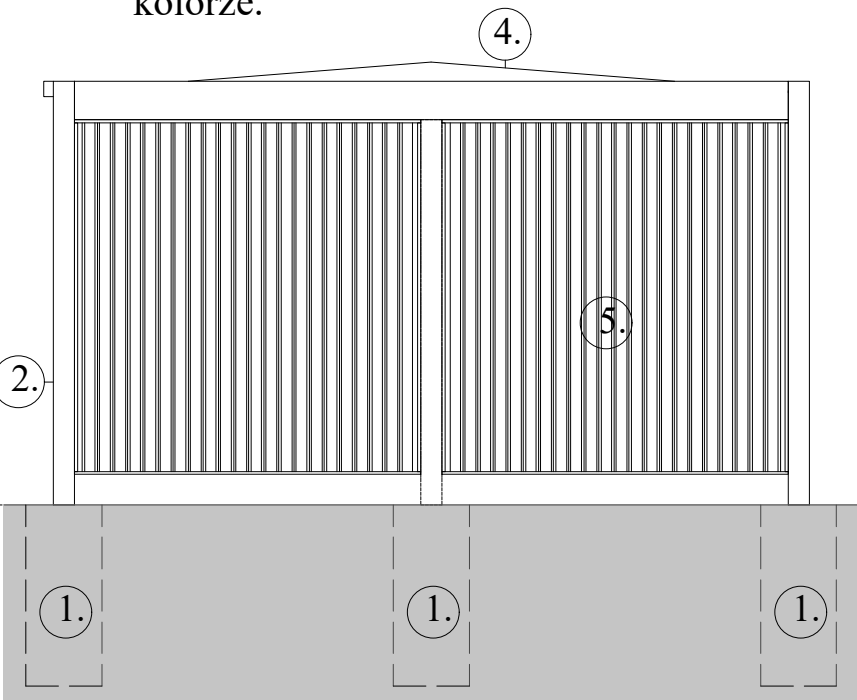
Nr rys.:

PZT

Potwierdzam podklad geodezyjny za zgodny z mapą zasadniczą



1. Wszystkie słupki konstrukcji podasadowane na fundamencie betonowym (beton wodoszczelny klasy B25) o wym. 50x50cm i głębokości posadowienia 120 cm.
2. Główna konstrukcja nośna aluminiowa z profili 150x150mm lakierowanych proszkowo na kolor RAL7016.
3. Elementy uzupełniające konstrukcję główną wykonane z profili aluminiowych o wym. 50,120mm lakierowanych proszkowo na kolor RAL 7016.
4. Szyba (szkło bezpieczne do użytku zewnętrznego) na dachu altany x 2 osłona UV przyciemniana, dymiona + folia mleczna.
5. Stałe panele lamelowe, 100x200mm, kąt nachylenia 45° kolor ciemny brąz zbliżony do RAL 8023.(wszystkie elementy z drewna altany i jej wyposażenia w tym samym kolorze).
6. Rynna i rury spustowe w tym samym kolorze.

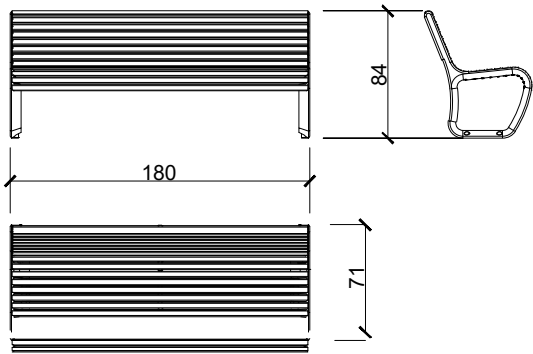


Uwaga:
przed montażem wyposażenia altany, szczegółowe ustawienie mebli /
wyposażenie altany uzgodnić z Inwestorem

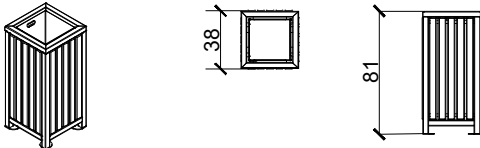
DRAFT PROJEKTY BUDOWLANE			ul. Akademicka 3, 35-084 Rzeszów tel. 500 348 155, 503 110 534 biuro@draft.com.pl
Nazwa inwestycji: MODERNIZACJA STREFY REKREACJI I PLACU ZABAW			
Lokalizacja inwestycji: Część działki nr ewid. 2768/39 obręb 0010 - Zaczernie jednostka ewidencyjna 181613_2 - Trzebownisko			
Inwestor: GINA TRZEBOWNISKO Trzebownisko 976 36-001 Trzebownisko			
Tytuł rysunku: ALTANA			
Projektował:			
Imię i nazwisko	Branża	Nr uprawnień/podpis	
mgr inż. Agata Jasinska-Malec	architektura PROJEKTANT	UPR. NR: RZ/A-09/06 98/07/U/C	
mgr inż. arch. Tomasz Malec	architektura SPRAWDZAJĄCY	UPR. NR 61/06/SLOKK/II 1700/07/U/C MP-2171	
mgr inż. Piotr Jasiński	inst. elektryczne PROJEKTANT	UPR. NR PDK/0118/PW0E/07	
Data: 2024-09		Skala: 1:50	Nr rys.: A_1

WYPOSAŻENIE ALTANY:

ŁAWKA - sz.6



KOSZ - sz.1



STÓŁ - sz.1

blat -76x180 cm



OPIS
(dotyczy wszystkich elementów wyposażenia):

Konstrukcja główna z profili stalowych o przekroju prostokątnym o wymiarach 20x100mm, cynkowana ogniowo, malowana proszkowo na kolor czarny (do ustalenia z Inwestorem).

Siedziska i oparcia, blat stołu oraz okładzina ścian kosza wykonane z desek z drewna iglastego o wymiarach 38x100mm, malowanie lakierobejcą na kolor palisander lub wenge.

Mocowanie za pomocą przykręcenia śrubami do podłoża. Należy przewidzieć zabezpieczenie śrub i wystających elementów zaślepkami

<div><div>DRAFT</div><div>PROJEKTY BUDOWLANE</div></div> <div>ul. Akademicka 3, 35-084 Rzeszów tel. 500 348 155, 503 110 534 biuro@draft.com.pl</div>		
Nazwa inwestycji: <div>MODERNIZACJA STREFY REKREACJI I PLACU ZABAW</div>		
Lokalizacja inwestycji: <div>Część działki nr ewid. 2768/39 obręb 0010 - Zaczernie jednostka ewidencyjna 181613_2 - Trzebownisko</div>		
Inwestor: <div>GMINA TRZEBOWNISKO Trzebownisko 976 36-001 Trzebownisko</div>		
Tytuł rysunku: <div>WYPOSAŻENIE ALTANY</div>		
Projektował:		
Imię i nazwisko	Branża	Nr uprawnień/podpis
mgr inż. Agata Jasinska-Malec	architektura PROJEKTANT	UPR. NR: RZ/A-09/06 98/07/U/C
mgr inż. arch. Tomasz Malec	architektura SPRAWDZAJĄCY	UPR. NR 61/06/SŁOKK/II 1700/07/U/C MP-2171
mgr inż. Piotr Jasiński	inst. elektryczne PROJEKTANT	UPR. NR PDK/0118/PWOE/07
Data: 2024-09		Nr rys.: A_2
Skala: 1:50		

OBRZEŻE CHODNIKOWE
6CM X 30CM
BETONOWE DŁ. 100cm

ŁAWA BETONOWA
(KL.B15)

KOSTKA BETONOWA WG WZORU I KOLORYSTYKI KOSTKI
NA ISTNIEJĄCYM PLACU

~80 mm

PODSYPKA CEMENTOWO-PIASKOWA 1:4 WG PN-B-11113

PODBUDOWA ZASADNICZA Z KRUSZYWA ŁAMANEGO
O UZIARNIENIU CIĄGŁYM 0-31,5 mm WG PN-B-11112 STAB.
MECHANICZNIE WG PN-S-06102

50 mm

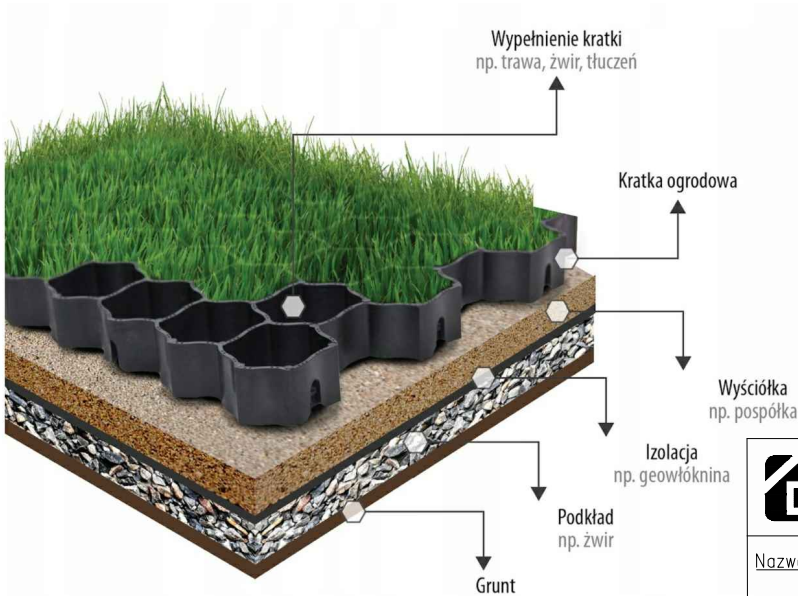

150 mm

PODBUDOWA POMOCNICZA Z KRUSZYWA ŁAMANEGO
O UZIARNIENIU CIĄGŁYM 0-63 mm WG PN-B-11112
STAB. MECH. WG PN-S-06102

150 mm

GEOWŁÓKNINA

GRUNT RODZIMY



DRAFT
PROJEKTY BUDOWLANE

ul. Akademicka 3, 35-084 Rzeszów
tel. 500 348 155, 503 110 534
biuro@draft.com.pl

Nazwa inwestycji:

MODERNIZACJA STREFY REKREACJI I PLACU ZABAW

Lokalizacja inwestycji:

Część działki nr ewid. 2768/39
obręb 0010 - Zaczernie
jednostka ewidencyjna 181613_2 - Trzebownisko

Inwestor:

GMINA TRZEBOWNISKO
Trzebownisko 976
36-001 Trzebownisko

Tytuł rysunku:

NAWIERZCHNIA

Projektował:

Imię i nazwisko	Branża	Nr uprawnień/podpis
mgr inż. Agata Jasinska-Malec	architektura PROJEKTANT	UPR. NR: RZ/A-09/06 98/07/U/C
mgr inż. arch. Tomasz Malec	architektura SPRAWDZAJĄCY	UPR. NR 61/06/SŁOKK/II 1700/07/U/C MP-2171
mgr inż. Piotr Jasiński	inst. elektryczne PROJEKTANT	UPR. NR PDK/0118/PWOE/07

Data:
2024-09

Nr rys.:
A_3