













**PRZEBUDOWA DP 1068D RELACJI
WIOSKA-SIĘCINY**

PROJEKT ZAGOSPODAROWANIA TERENU
skala 1: 500

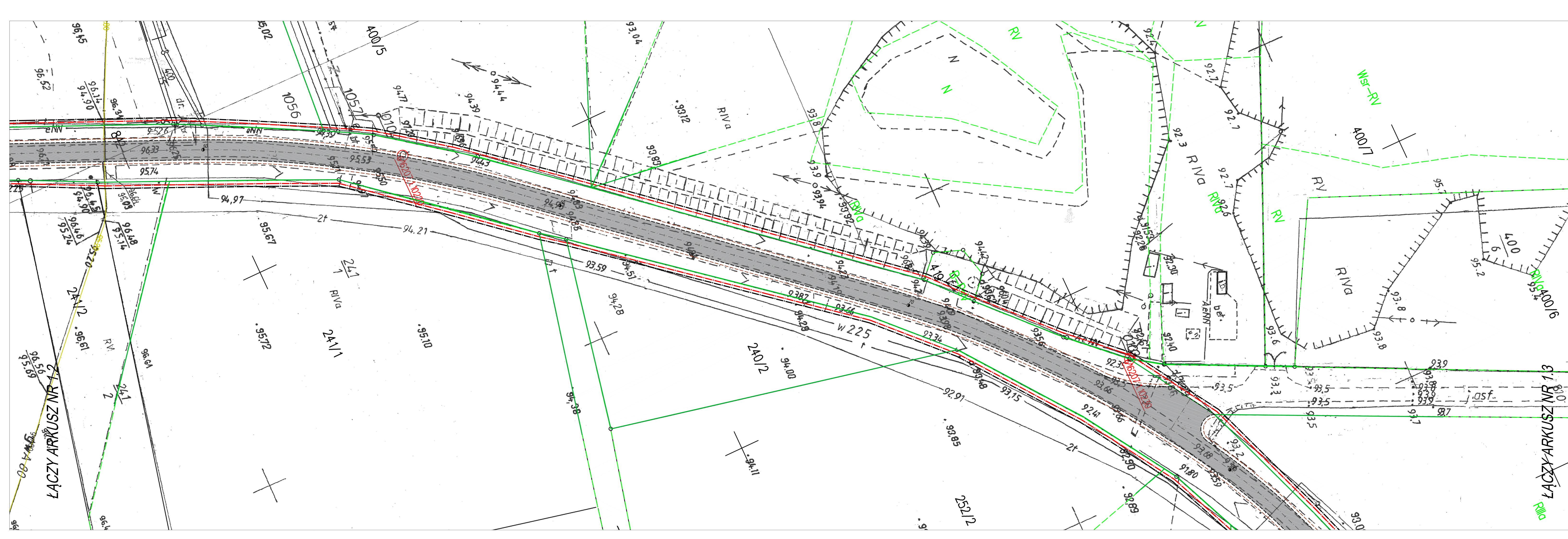
LEGENDA :

-  - granica opracowania
-  - granica pasa drogowego
-  - granice działek
-  - numer działki objętej inwestycją
-  - numer działki przyległej
-  - oś jezdni
-  - proj. krawężnik betonowy stojący o wym. 15x30x100cm
-  - proj. obrzeże betonowe o wym. 8x30x100cm
-  - proj. krawędz jezdni
-  - proj. krawędz pobocza
-  - proj. nawierzchnia z betonu asfaltowego AC11S
-  - proj. nawierzchnia chodnika z kostki betonowej "holland" kolor szary

AS BIURO PROJEKTÓW I NADZORU
MGR INŻ. ADAM STRZESZYŃSKI

ul. Rzeniczaka 11b/3
65-137 Zielona Góra
tel. 688-376-716
as-biuroprojektow@wp.pl

Nazwa inwestycji:	PRZEBUDOWA DP 1068D RELACJI WIOSKA-SIĘCINY	Data:	12.2021
Adres:	woj. dolnośląskie, powiat Górowski	Nr rys.:	1.2
Działki:	812, 223, 221/2	Skala:	1:500
Przedmiot:	Projekt zagospodarowania terenu	Wykonawca opracowania:	mgr inż. Adam Strzeszyński
		Spejalność:	Drogi
		Uprawnienia:	LBS/0035/PWOD/12
		Podpis:	



ŁĄCZY ARKUSZ NR 12

ŁĄCZY ARKUSZ NR 13