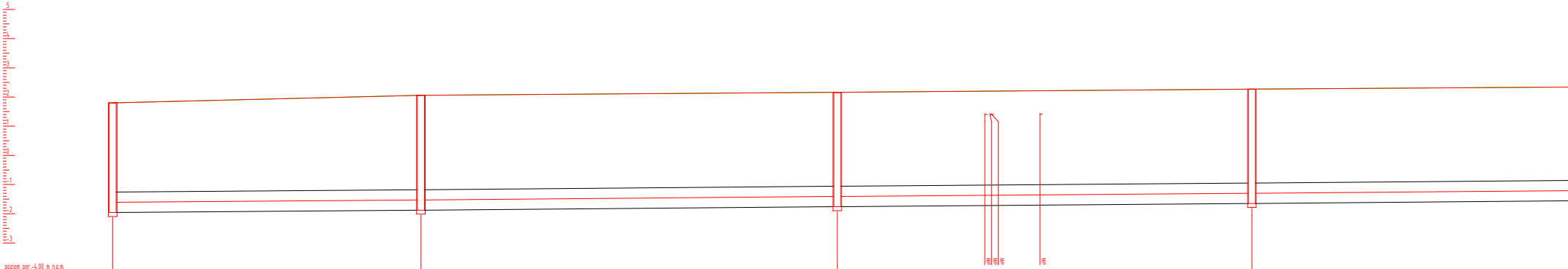

poziom por.-4,00 m n.p.m.

Węzeł	Si		S01		S02					S03	
Rzędna terenu [m n.p.m.]	1,80		2,06		2,16					2,27	
Rzędna dna rury [m n.p.m.]	-1,65		-1,57 -1,55		-1,43 -1,41		-1,12	[illegible]	-1,11	-1,29 -1,27	
Zagłębienie dna [m]	3,45		3,63 3,61		3,59 3,56					3,56 3,54	
Materiał,Średnica/Spadek [%]		Kamionka700 0,2		Kamionka 600 0,2		Kamionka 600 0,2					Kamionka 600
Długość [m]		52,75		71,25		70,96					78,00
Odległość [m]	0,00		52,75		124,00		149,26	[illegible]	158,69	194,96	

Kilometr 0

Skala Y: 1:100 5m Skala X: 1:500

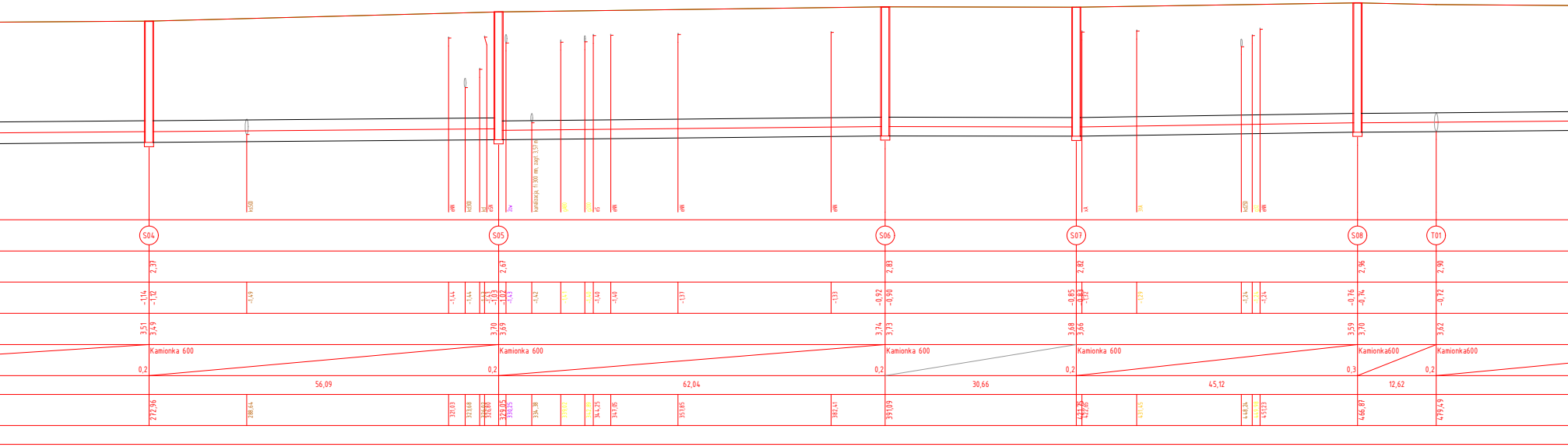
ks500
eNN
kd300
kd
eSN
2tv
kanalizacja fi 300 mm, zagł. 3,57 m
g400
g200
eS
eNN
eNN
eNN
xA
3tA
kd250
g32
eNN
S04
S05
S06
S07
S08
T01
2,37
2,67
2,83
2,82
2,96
2,90
-1,14
-1,12
-1,49
-1,44
-1,44
-1,13
-1,43
-1,03
-1,02
-1,43
-1,42
-1,41
-1,40
-1,40
-1,40
-1,37
-1,33
-0,92
-0,90
-0,85
-0,83
-1,32
-1,29
-1,24
-1,24
-1,24
-0,76
-0,74
-0,72
3,51
3,49
3,70
3,69
3,74
3,73
3,68
3,66
3,59
3,70
3,62
Kamionka 600
0,2
Kamionka 600
0,2
Kamionka 600
0,2
Kamionka 600
0,2
Kamionka600
0,3
Kamionka600
0,2
56,09
62,04
30,66
45,12
12,62
272,96
288,64
321,03
323,68
326,03
326,80
329,05
330,25
334,38
339,02
342,89
344,25
347,05
357,85
382,41
391,09
421,75
422,65
431,45
448,24
449,98
451,23
466,87
479,49

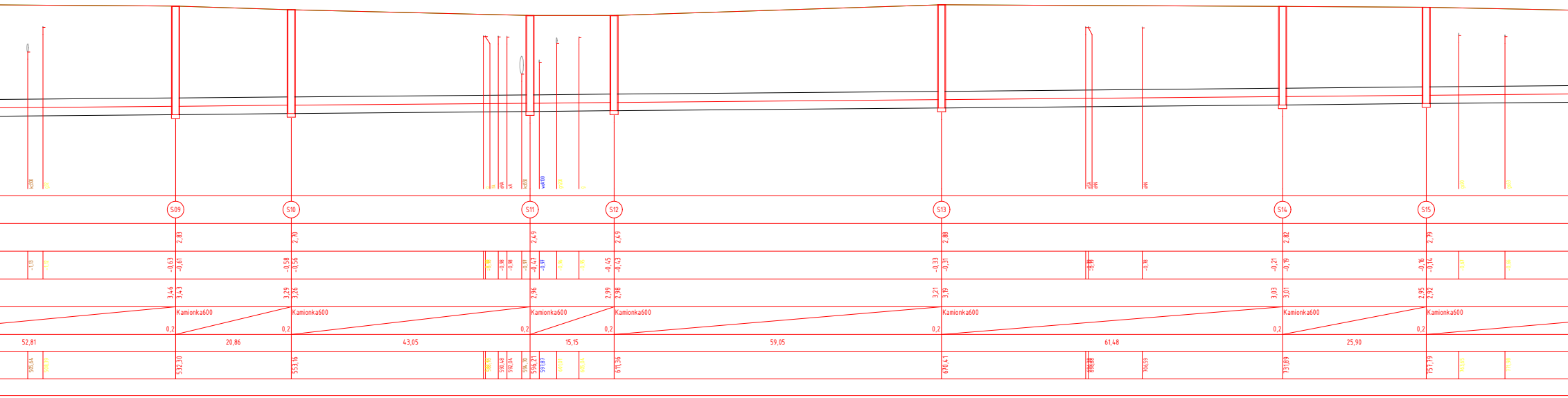
S09
S10
S11
S12
S13
S14
S15
2,83
2,70
2,49
2,49
2,88
2,82
2,79
-0,63
-0,61
-0,58
-0,56
-0,47
-0,45
-0,43
-0,33
-0,31
-0,21
-0,19
-0,16
-0,14
3,46
3,43
3,29
3,26
2,96
2,99
2,98
3,21
3,19
3,03
3,01
2,95
2,92
Kamionka600
0,2
52,81
20,86
43,05
15,15
59,05
61,48
25,90
532,30
553,16
596,21
611,36
670,41
731,89
757,79

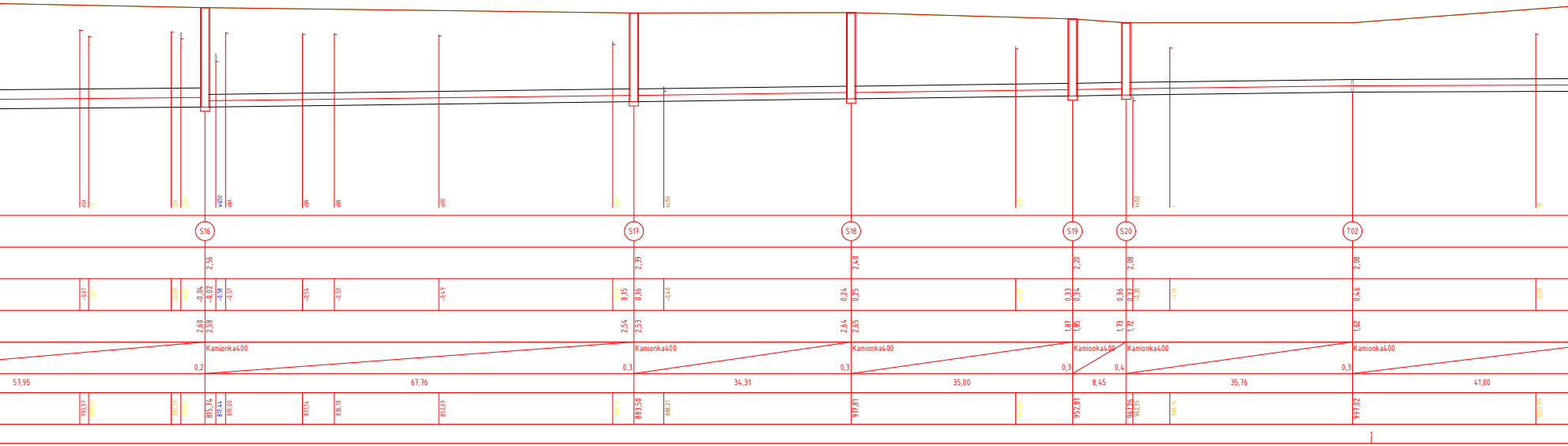
eSA
wd250
eNA
eNN
eNN
iA80
ks150
ks150
S16
S17
S18
S19
S20
T02
2,56
2,39
2,40
2,20
2,08
2,08
-0,61
-0,61
-0,59
-0,59
-0,04
-0,02
-0,58
-0,57
-0,54
-0,53
-0,49
0,15
0,16
-0,40
0,24
0,25
-0,25
0,33
0,34
0,36
0,37
-0,20
-0,18
0,46
-0,09
2,60
2,58
2,54
2,53
2,64
2,65
1,87
1,85
1,73
1,72
1,62
Kamionka400
Kamionka400
Kamionka400
Kamionka400
Kamionka400
Kamionka400
0,2
0,3
0,3
0,3
0,4
0,3
57,95
67,76
34,31
35,00
8,45
35,76
41,00
795,97
797,36
810,39
811,94
815,74
817,44
819,00
831,14
836,18
852,69
880,16
883,50
888,21
917,81
943,81
952,81
961,26
962,35
968,16
997,02
1025,99
1

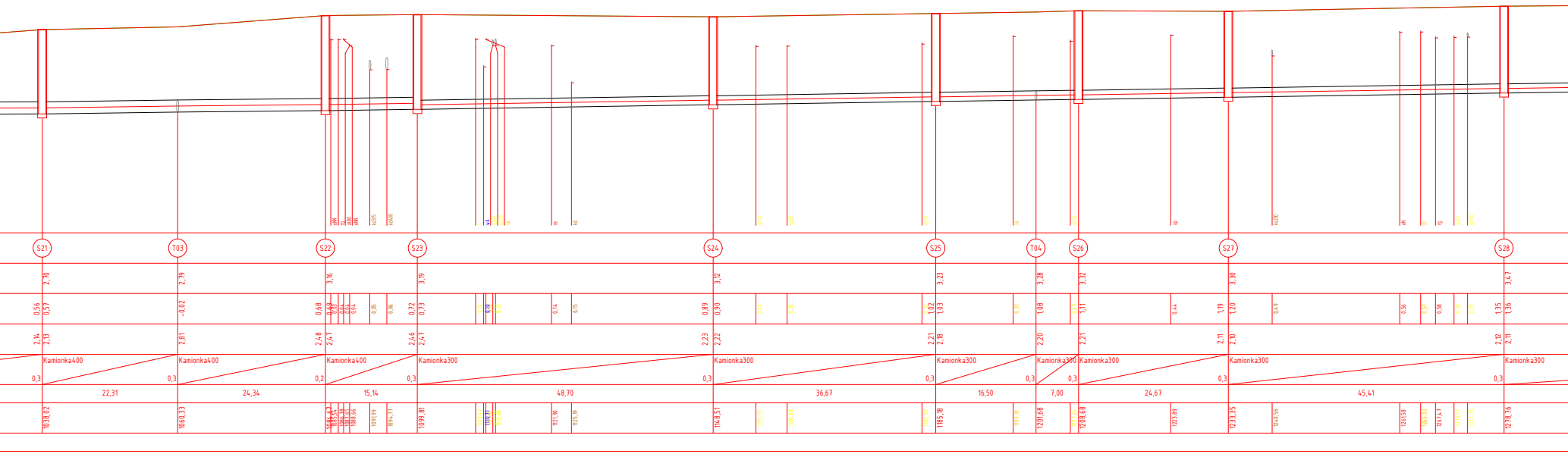
dN
rb
ik80
dN
kd315
kd400
re
kd
gn60
gn25
gn60
kA
gn60
up
ks200
dN
zr
rg
gn63
gn150
S21
T03
S22
S23
S24
S25
T04
S26
S27
S28
2,70
2,79
3,16
3,19
3,12
3,23
3,28
3,32
3,30
3,47
0,56
0,57
-0,02
0,68
0,69
0,03
0,04
0,04
0,04
0,05
0,06
0,72
0,73
0,10
0,10
0,11
0,14
0,15
0,89
0,90
0,24
0,26
0,33
1,02
1,03
0,37
1,08
0,40
1,11
0,44
1,19
1,20
0,49
0,56
0,57
0,58
0,58
0,59
1,35
1,36
2,14
2,13
2,81
2,48
2,47
2,46
2,47
2,23
2,22
2,21
2,18
2,20
2,21
2,11
2,10
2,12
2,11
Kamionka400
Kamionka400
Kamionka400
Kamionka300
Kamionka300
Kamionka300
Kamionka300
Kamionka300
Kamionka300
Kamionka300
0,3
0,3
0,2
0,3
0,3
0,3
0,3
0,3
0,3
0,3
22,31
24,34
15,14
48,70
36,67
16,50
7,00
24,67
45,41
1038,02
1060,33
1084,67
1085,54
1086,18
1087,65
1088,66
1091,99
1094,77
1099,81
1121,90
1125,19
1148,51
1155,55
1160,68
1182,90
1185,18
1197,91
1201,68
1207,34
1208,68
1223,89
1233,35
1240,56
1261,58
1265,02
1267,47
1270,51
1272,16
1278,76

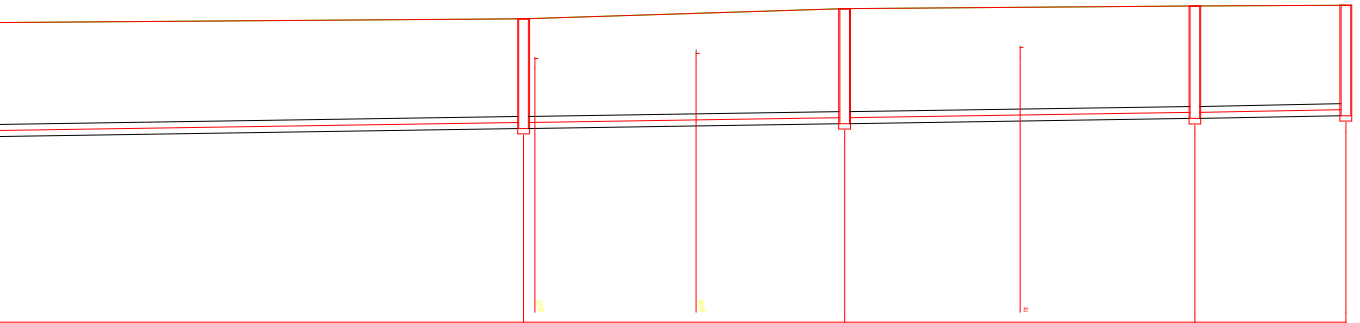
gs25
gs90
re

	S29			S30		S31	S32
	3,58			3,83		3,90	3,92
	1,61 1,62	0,84	0,90	1,75 1,76	1,03	1,90 1,91	1,97
	1,78 1,80			1,93 1,94		2,00 1,99	2,15
0,3	Kamionka300			0,3 Kamionka300		0,3 Kamionka300	0,4
75,94			40,11		43,75		18,86
	1354,70	1356,10	1376,26	1394,81	1416,74	1438,56	1457,42
							+0,46

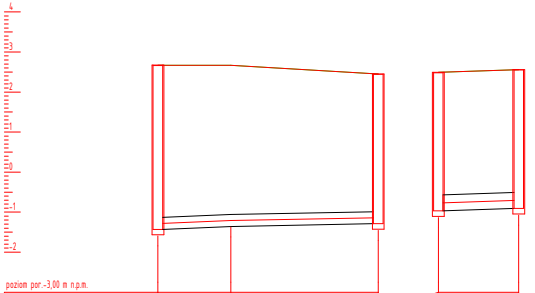

poziom por.-3,00 m n.p.m.

Węzeł	S05		S35		S36
Rzędna terenu [m n.p.m.]	2,67		2,67		2,45
Rzędna dna rury [m n.p.m.]	-1,03		-1,00		0,92
Zagłębienie dna [m]	3,70		3,67		3,37
Materiał,Średnica/Spadek [%]		Kamionka300 0,35		Kamionka300 0,35	
Długość [m]		7,37		21,40	
Odległość [m]	0,00		7,37		28,77
Rzędna terenu proj. [m n.p.m.]	2,67		2,67		2,45
Dekametr	0		1	2	+0,75

Skala Y: 1:100 5m Skala X: 1:500

poziom por.-3,00 m n.p.m.

S11		S43
2,49		2,56
-0,41		-0,38
2,90		2,94
	Kamionka400 0,25	
	10,05	
0,00		10,05
2,49		2,56
0	[dam]	+0,01

5m Skala X: 1:500

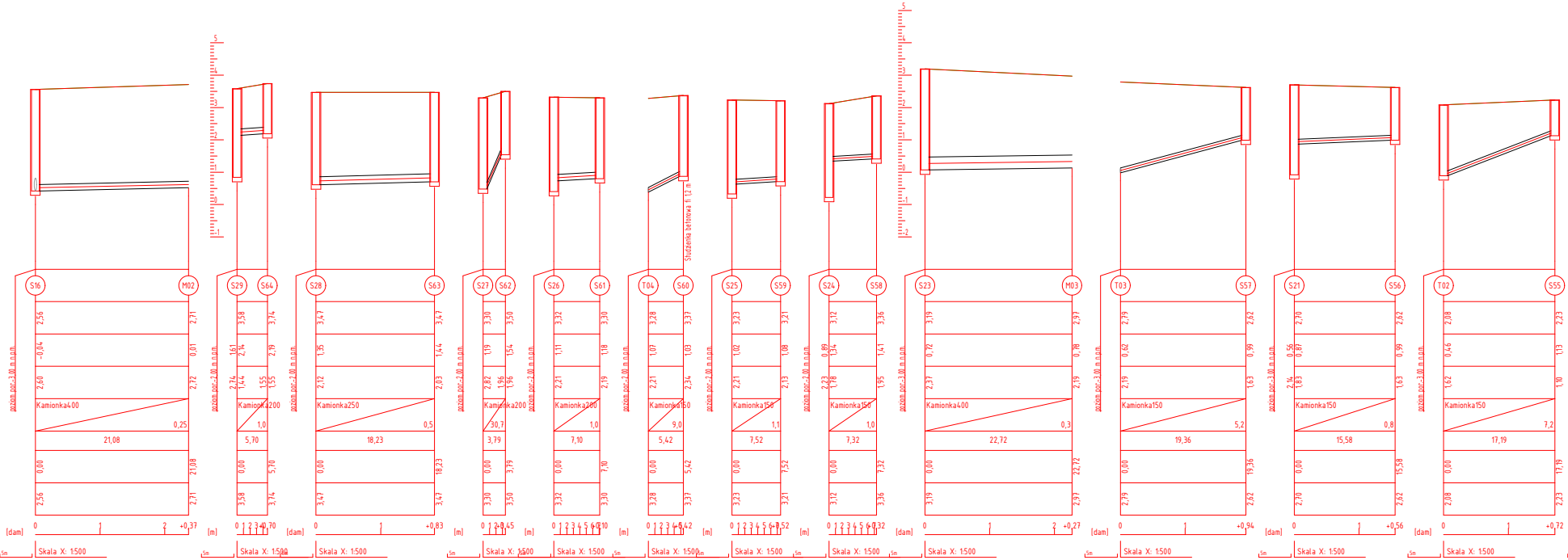
poziom por.-3,00 m n.p.m.
S16
M02
2,56
2,71
-0,04
0,01
2,60
2,72
Kamionka400
0,25
21,08
0,00
21,08
2,56
2,71
[dam]
0
1
2
+0,37
5m
Skala X: 1:500
5
4
3
2
1
0
-1
poziom por.-2,00 m n.p.m.
S29
S64
3,58
3,74
1,61
2,14
2,19
2,74
1,44
1,55
1,55
Kamionka200
1,0
5,70
0,00
5,70
3,58
3,74
[m]
0 1 2 3 4
+0,70
5m
Skala X: 1:500
poziom por.-2,00 m n.p.m.
S28
S63
3,47
3,47
1,35
1,44
2,12
2,03
Kamionka250
0,5
18,23
0,00
18,23
3,47
3,47
[dam]
0
1
+0,83
5m
Skala X: 1:500
poziom por.-2,00 m n.p.m.
S27
S62
3,30
3,50
1,19
1,54
2,82
1,96
1,96
Kamionka200
30,7
3,79
0,00
3,79
3,30
3,50
[m]
0 1 2 3
+0,45
5m
Skala X: 1:500
poziom por.-2,00 m n.p.m.
S26
S61
3,32
3,30
1,11
1,18
2,21
2,19
Kamionka200
1,0
7,10
0,00
7,10
3,32
3,30
[m]
0 1 2 3 4 5 6 7
+0,10
5m
Skala X: 1:500
poziom por.-2,00 m n.p.m.
Studzienka betonowa fi 1,2 m
T04
S60
3,28
3,37
1,07
1,03
2,21
2,34
Kamionka150
9,0
5,42
0,00
5,42
3,28
3,37
[m]
0 1 2 3 4 5
+0,42
5m
Skala X: 1:500
poziom por.-2,00 m n.p.m.
S25
S59
3,23
3,21
1,02
1,08
2,21
2,13
Kamionka150
1,1
7,52
0,00
7,52
3,23
3,21
[m]
0 1 2 3 4 5 6 7
+0,52
5m
Skala X: 1:500
poziom por.-2,00 m n.p.m.
S24
S58
3,12
3,36
0,89
1,34
1,41
2,23
1,78
1,95
Kamionka150
1,0
7,32
0,00
7,32
3,12
3,36
[m]
0 1 2 3 4 5 6 7
+0,32
5m
Skala X: 1:500
5
4
3
2
1
0
-1
-2
poziom por.-3,00 m n.p.m.
S23
M03
3,19
2,97
0,72
0,78
2,37
2,19
Kamionka400
0,3
22,72
0,00
22,72
3,19
2,97
[dam]
0
1
2
+0,27
5m
Skala X: 1:500
poziom por.-3,00 m n.p.m.
T03
S57
2,79
2,62
0,62
0,99
2,19
1,63
Kamionka150
5,2
19,36
0,00
19,36
2,79
2,62
[dam]
0
1
+0,94
5m
Skala X: 1:500
poziom por.-3,00 m n.p.m.
S21
S56
2,70
2,62
0,56
0,87
0,99
2,14
1,83
1,63
Kamionka150
0,8
15,58
0,00
15,58
2,70
2,62
[dam]
0
1
+0,56
5m
Skala X: 1:500
poziom por.-3,00 m n.p.m.
T02
S55
2,08
2,23
0,46
1,13
1,62
1,10
Kamionka150
7,2
17,19
0,00
17,19
2,08
2,23
[dam]
0
1
+0,72
5m
Skala X: 1:500

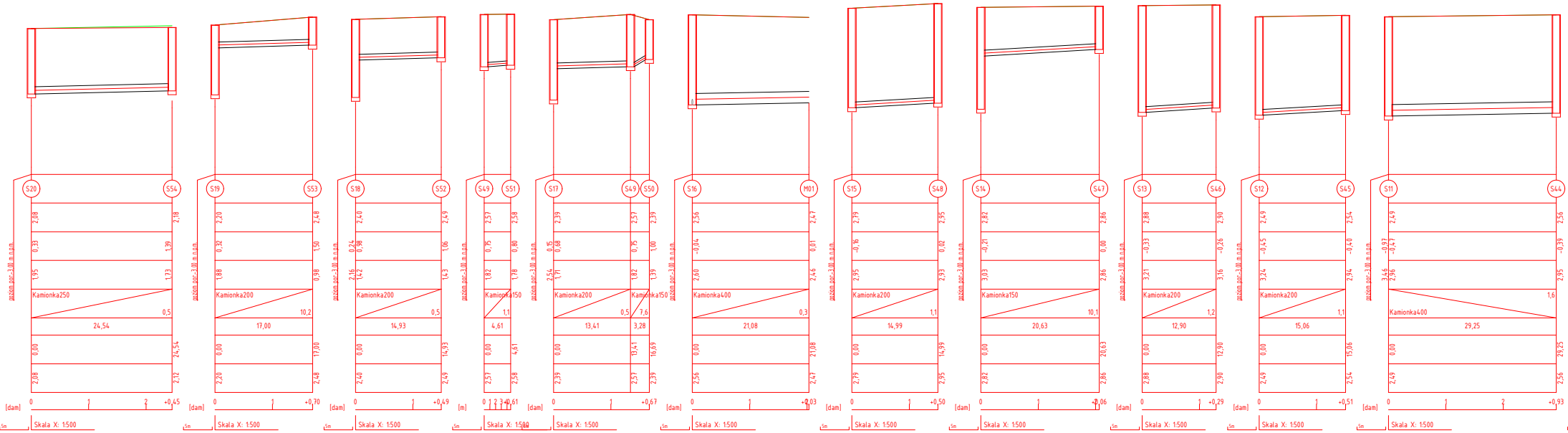
S20
S54
2,08
0,33
1,95
2,18
1,39
1,73
Kamionka250
0,5
24,54
0,00
2,08
24,54
2,12
poziom porównawczy -3,00 m n.p.m.
[dam]
0
1
2
+0,45
5m
Skala X: 1:500
S19
S53
2,20
0,32
1,88
2,48
1,50
0,98
Kamionka200
10,2
17,00
0,00
2,20
17,00
2,48
poziom porównawczy -3,00 m n.p.m.
[dam]
0
1
+0,70
5m
Skala X: 1:500
S18
S52
2,40
0,24
0,98
2,16
1,42
2,49
1,06
1,43
Kamionka200
0,5
14,93
0,00
2,40
14,93
2,49
poziom porównawczy -3,00 m n.p.m.
[dam]
0
1
+0,49
5m
Skala X: 1:500
S49
S51
2,57
0,75
1,82
2,58
0,80
1,78
Kamionka150
1,1
4,61
0,00
2,57
4,61
2,58
poziom porównawczy -3,00 m n.p.m.
[m]
0
1
2
3
4
+0,61
5m
Skala X: 1:500
S17
S49
S50
2,39
0,15
0,68
2,54
1,71
2,57
0,75
1,82
2,39
1,00
1,39
Kamionka200
0,5
Kamionka150
7,6
13,41
3,28
0,00
2,39
13,41
2,57
16,69
2,39
poziom porównawczy -3,00 m n.p.m.
[dam]
0
1
+0,67
5m
Skala X: 1:500
S16
M01
2,56
-0,04
2,60
2,47
0,01
2,46
Kamionka400
0,3
21,08
0,00
2,56
21,08
2,47
poziom porównawczy -3,00 m n.p.m.
[dam]
0
1
2
+0,03
5m
Skala X: 1:500
S15
S48
2,79
-0,16
2,95
2,95
0,02
2,93
Kamionka200
1,1
14,99
0,00
2,79
14,99
2,95
poziom porównawczy -3,00 m n.p.m.
[dam]
0
1
+0,50
5m
Skala X: 1:500
S14
S47
2,82
-0,21
3,03
2,86
0,00
2,86
Kamionka150
10,1
20,63
0,00
2,82
20,63
2,86
poziom porównawczy -3,00 m n.p.m.
[dam]
0
1
2
+0,06
5m
Skala X: 1:500
S13
S46
2,88
-0,33
3,21
2,90
-0,26
3,16
Kamionka200
1,2
12,90
0,00
2,88
12,90
2,90
poziom porównawczy -3,00 m n.p.m.
[dam]
0
1
+0,29
5m
Skala X: 1:500
S12
S45
2,49
-0,45
3,24
2,54
-0,40
2,94
Kamionka200
1,1
15,06
0,00
2,49
15,06
2,54
poziom porównawczy -3,00 m n.p.m.
[dam]
0
1
+0,51
5m
Skala X: 1:500
S11
S44
2,49
-0,97
-0,47
3,46
2,96
2,56
-0,39
2,95
Kamionka400
1,6
29,25
0,00
2,49
29,25
2,56
poziom porównawczy -3,00 m n.p.m.
[dam]
0
1
2
+0,93
5m
Skala X: 1:500

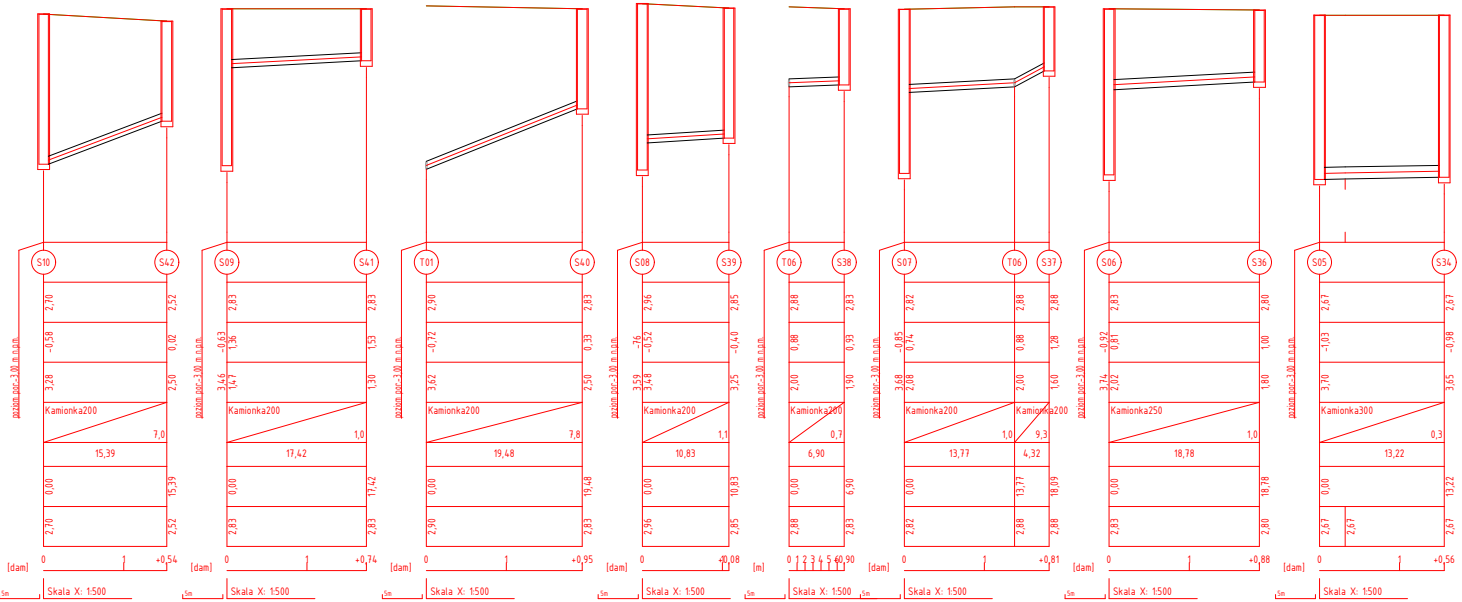
S10
S42
2,70
2,52
-0,58
0,02
3,28
2,50
Kamionka200
7,0
15,39
0,00
15,39
2,70
2,52
poziom por.-3,00 m n.p.m.
[dam]
0
1
+0,54
5m
Skala X: 1:500
S09
S41
2,83
2,83
-0,63
1,36
1,53
3,46
1,47
1,30
Kamionka200
1,0
17,42
0,00
17,42
2,83
2,83
poziom por.-3,00 m n.p.m.
[dam]
0
1
+0,74
5m
Skala X: 1:500
T01
S40
2,90
2,83
-0,72
0,33
3,62
2,50
Kamionka200
7,8
19,48
0,00
19,48
2,90
2,83
poziom por.-3,00 m n.p.m.
[dam]
0
1
+0,95
5m
Skala X: 1:500
S08
S39
2,96
2,85
-76
-0,52
-0,40
3,59
3,48
3,25
Kamionka200
1,1
10,83
0,00
10,83
2,96
2,85
poziom por.-3,00 m n.p.m.
[dam]
0
1
+0,08
5m
Skala X: 1:500
T06
S38
2,88
2,83
0,88
0,93
2,00
1,90
Kamionka200
0,7
6,90
0,00
6,90
2,88
2,83
poziom por.-3,00 m n.p.m.
[m]
0 1 2 3 4 5 6
+0,90
5m
Skala X: 1:500
S07
T06
S37
2,82
2,88
2,88
-0,85
0,74
0,88
1,28
3,68
2,08
2,00
1,60
Kamionka200
Kamionka200
1,0
9,3
13,77
4,32
0,00
13,77
18,09
2,82
2,88
2,88
poziom por.-3,00 m n.p.m.
[dam]
0
1
+0,81
5m
Skala X: 1:500
S06
S36
2,83
2,80
-0,92
0,81
1,00
3,74
2,02
1,80
Kamionka250
1,0
18,78
0,00
18,78
2,83
2,80
poziom por.-3,00 m n.p.m.
[dam]
0
1
+0,88
5m
Skala X: 1:500
S05
S34
2,67
2,67
-1,03
-0,98
3,70
3,65
Kamionka300
0,3
13,22
0,00
13,22
2,67
2,67
2,67
poziom por.-3,00 m n.p.m.
[dam]
0
1
+0,56
5m
Skala X: 1:500

ABRYS
Technika
Spółka z o.o.

60-401 Poznań, ul. Wiślana 46

INWESTOR	**ZAKŁAD WODOCIĄGÓW I KANALIZACJI Sp. z o.o.**				
PRZEDSIĘWZIĘCIE	PRZEBUDOWA SIECI WODOCIĄGOWEJ Z PRZYŁĄCZAMI ORAZ SIECI KANALIZACYJNEJ Z PRZYŁĄCZAMI W UL. SIENKIEWICZA OD UL. CHROBREGO DO UL. MAŁACHOWSKIEGO W ŚWINOUJŚCIU			miasto Świnoujście woj. zachodniopomorskie	
NAZWA ZAŁĄCZNIKA	**PROFIL PODŁUŻNY - KANALIZACJA SANITARNA**			Stadium	projekt bud.
				Skala	1: 100/500
				Data	IX. 2021
PROJEKTOWAŁ	mgr inż. Cezary Świst	WKP/0283/PWOS/04 specjalność instalacyjna		Nr rysunku	**2**
SPRAWDZIŁ	mgr inż. Rafał Podgórski	WKP/0392/POOS/17 specjalność instalacyjna			
OPRACOWAŁ	mgr inż. Mariusz Cybulka				
wersja 11.2					