
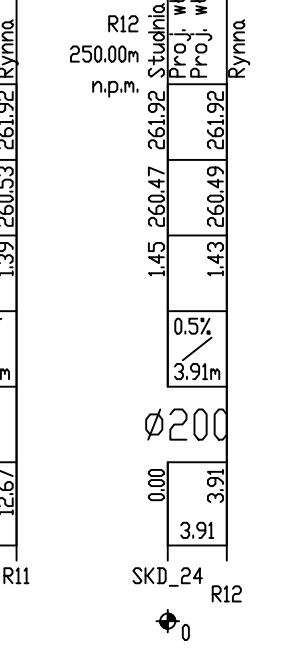
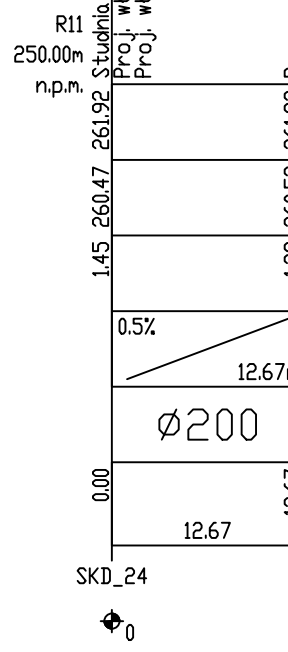
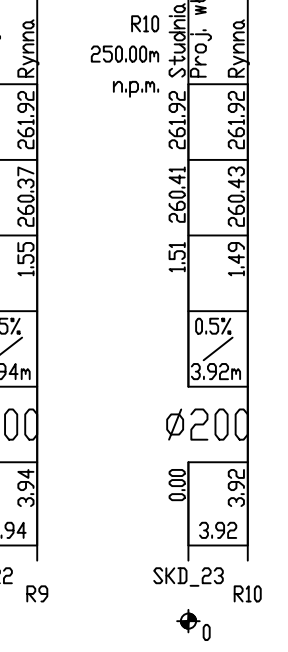
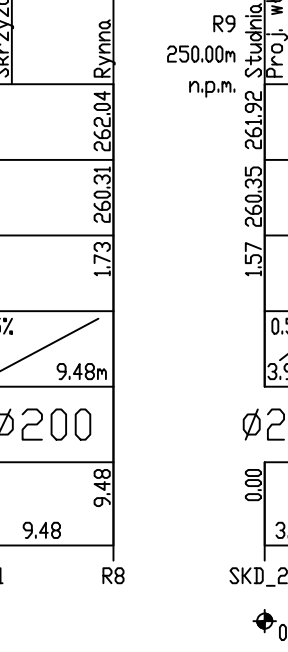
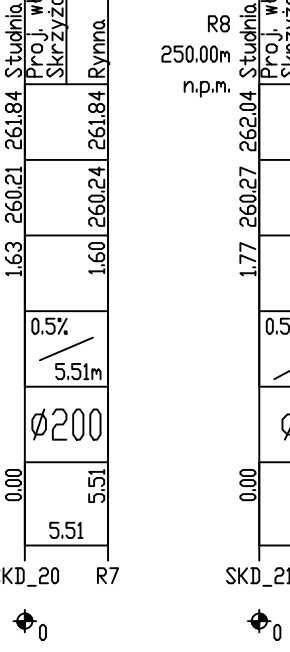
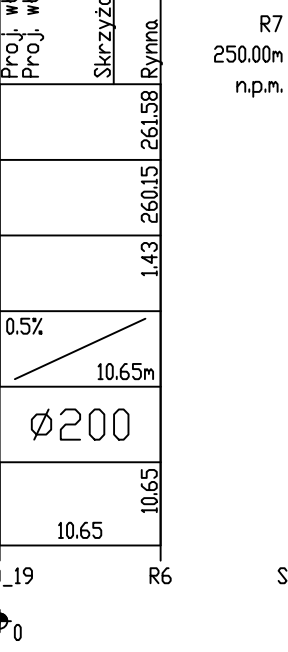
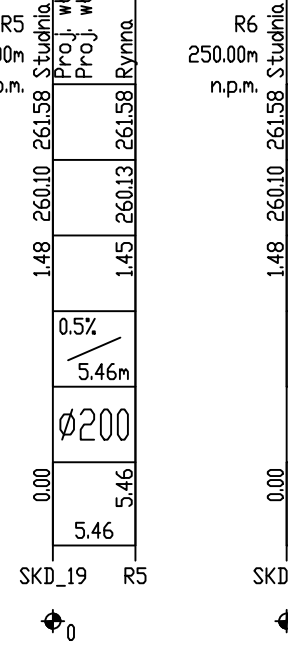
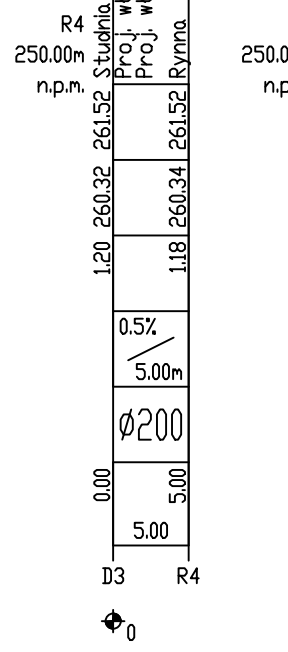
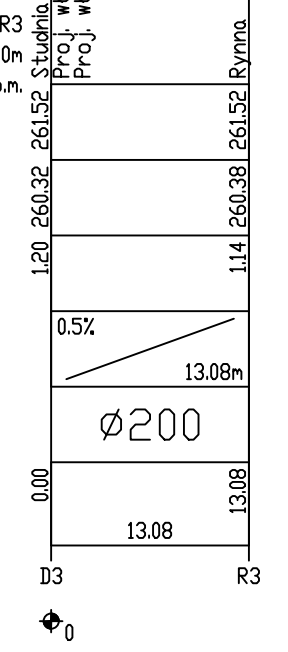
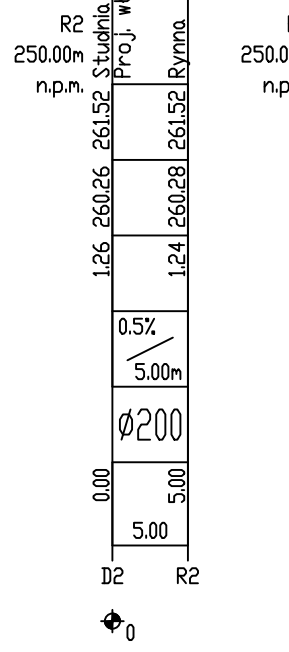
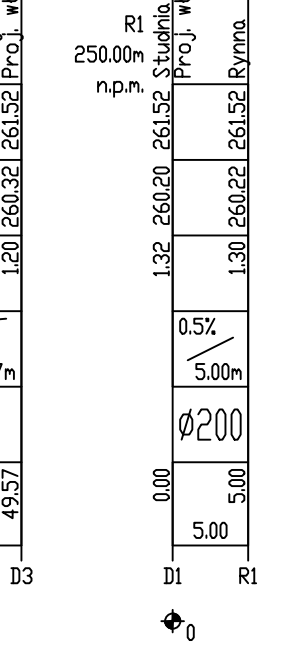
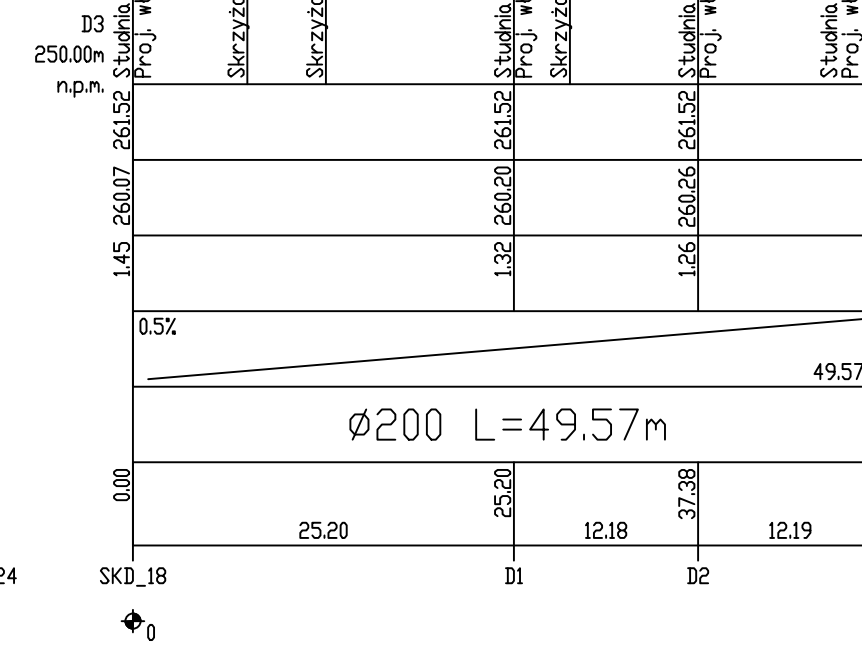
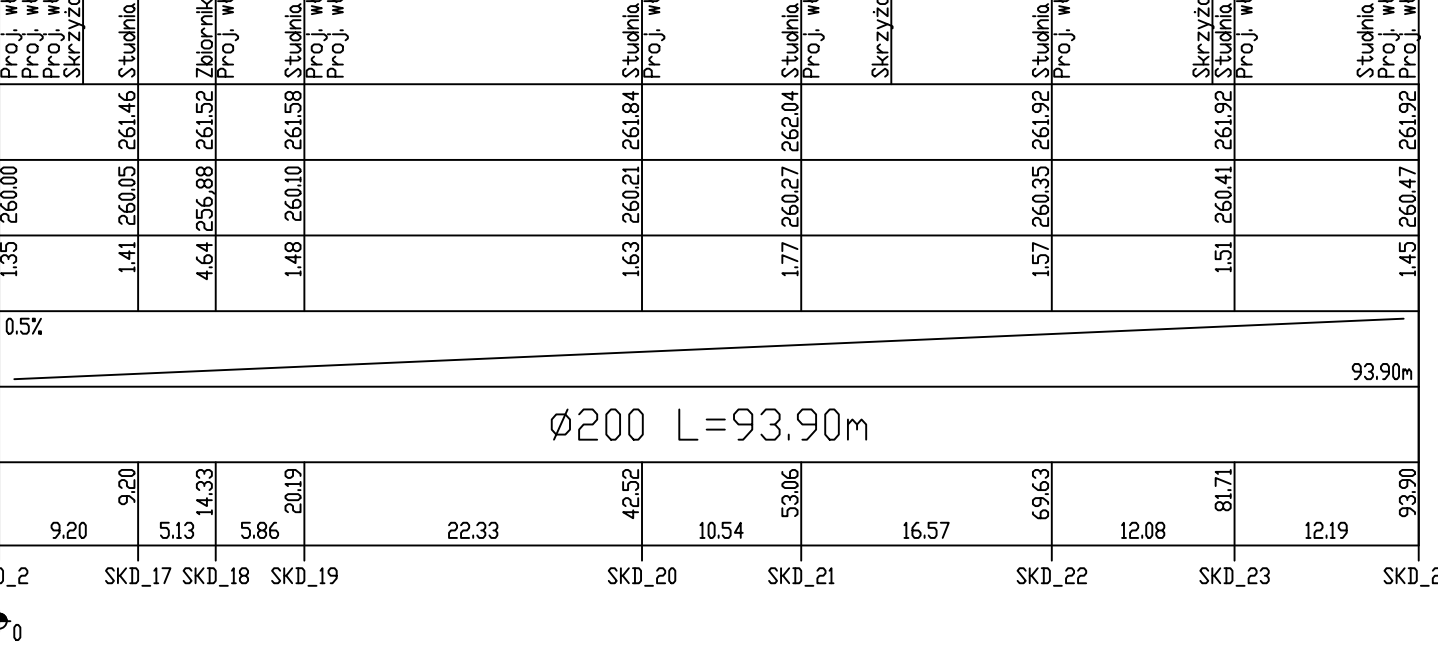
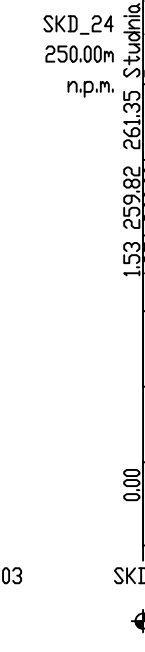
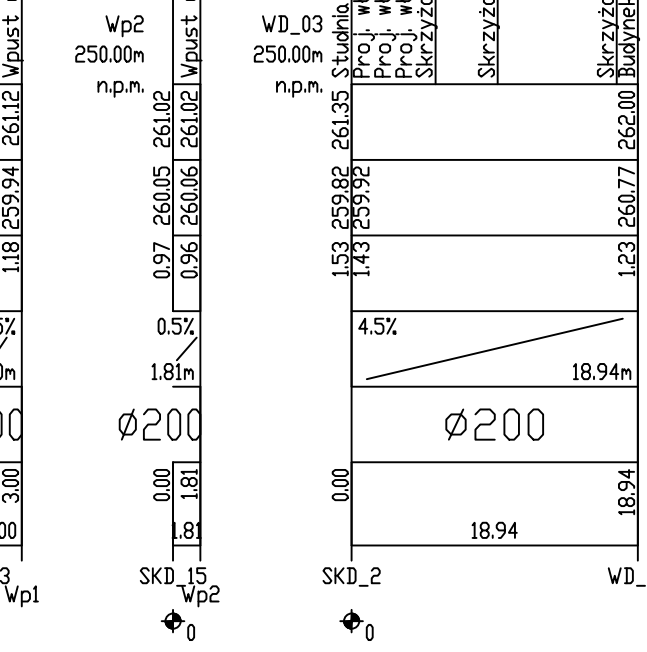


DZWIĘCZĄTANIE PROFILU: POZIOM PORÓWNAWCZY	
RZĘDNA TERENU ISTN.	250.00 n.p.m.
RZĘDNA DNA KANAŁU	261.12 Studnia 259.93 Proj. Włączenie do kanału WD_02 Ø200, Rzd.=259.93 261.12 Wpust uliczny
ZAGŁĘBIENIE DNA KANAŁU	1.19 1.18
SPADKI, DŁUGOŚCI	0.5% 3.00m
ŚREDNICA, MATERIAŁ	Ø200
ODLEGŁOŚCI	0.00 3.00
HEKTOMETRY	SKD_13 Wp1



P31/P31-Craft, Generator rysunkowy Profil, Koordynator 8.0  
Nazwa pliku: PROJEKT\_SIECI Projekt\_KB

**ZESPÓŁ PROJEKTOWY A M D**  
43-603 Jaworzno ul. Chopina 94 - Azot Biznes Park Budynek B kom. 666 055 163 biuro@amdz.pl

Projektował	mgr inż. Ewa Lasoń-Plechota	Instalacyjna 16/02	05.2023	Investor:	Komenda Wojewódzka Państwowej Straży Pożarnej w Krakowie
Sprawił	mgr inż. Katarzyna Kotowska	Instalacyjna 16/02	05.2023	Instytucja:	Budowa Strażnicy Komendy Powiatowej Państwowej Straży Pożarnej w Wąsowicach wraz z infrastrukturą towarzyszącą - Goleńczak
Projektował				Skala:	1:100/500
Sprawił				Lokalizacja:	Wąsowice działki nr 1487/31 ; 1487/25 ; 1487/13 ; 3059/13; 3059/12; 3059/10

Nazwa rysunku: PROFIL PODLUZNY - KANALIZACJA DESZCZOWA ARK2 Branża: SANITARNA  
Opracowanie nr.: 1 Nr rys.: 03\_2\_REW1