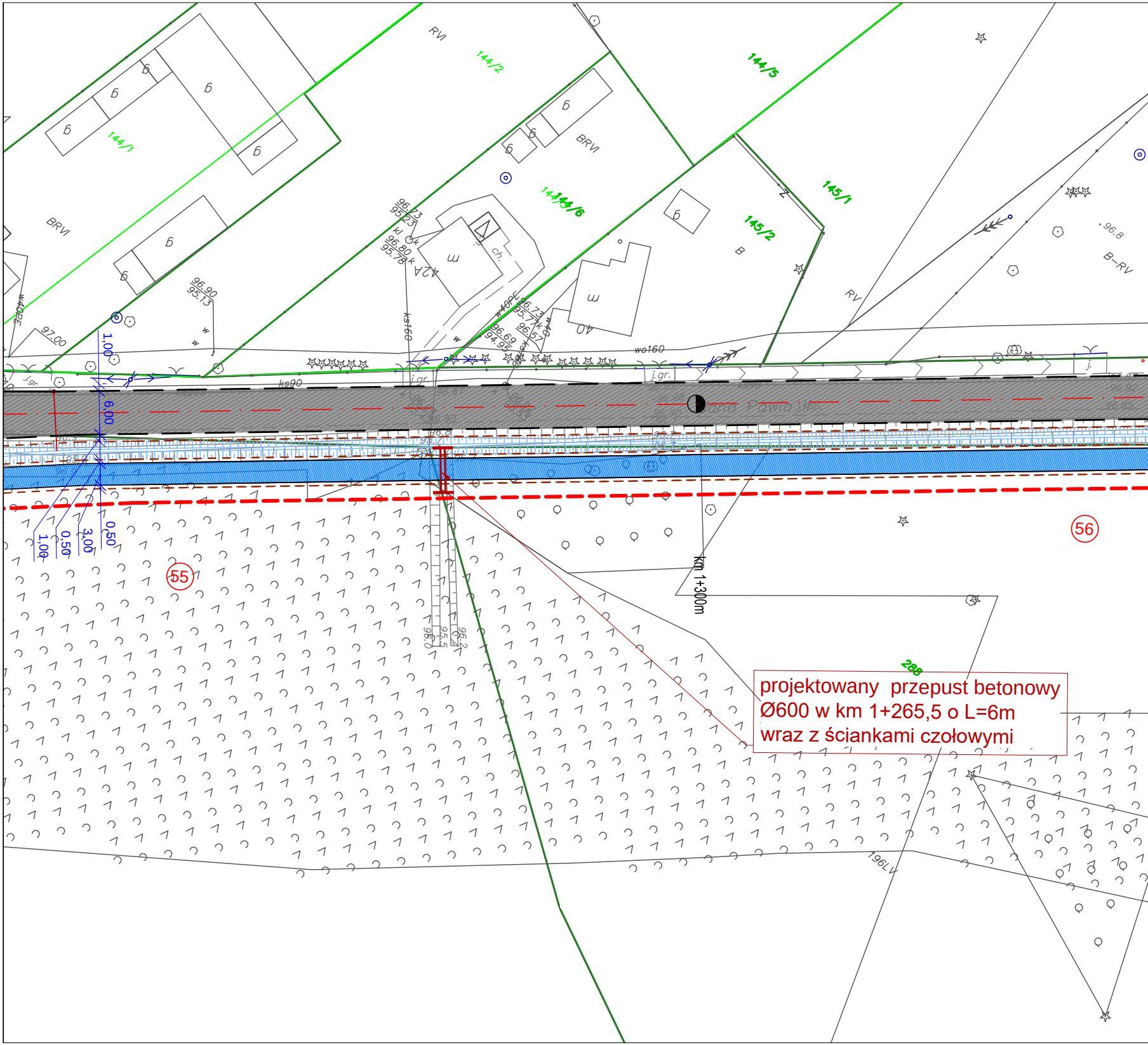

projektowany przepust betonowy Ø600 w km 1+265,5 o L=6m wraz z ściankami czołowymi

RVI
144/2
144/5
144/1
BRVI
144/6
145/1
145/2
B
RV
B–RV
96,8
w40PE
97.00
96.90
95.13
96.73
95.23
96.80
95.78
42A
ks160
40
wo160
ks90
j.gr.
1,00
6,00
1,00
0,50
3,00
0,50
55
56
km 1+300m
288
96.0
95.5
96.2
196LV

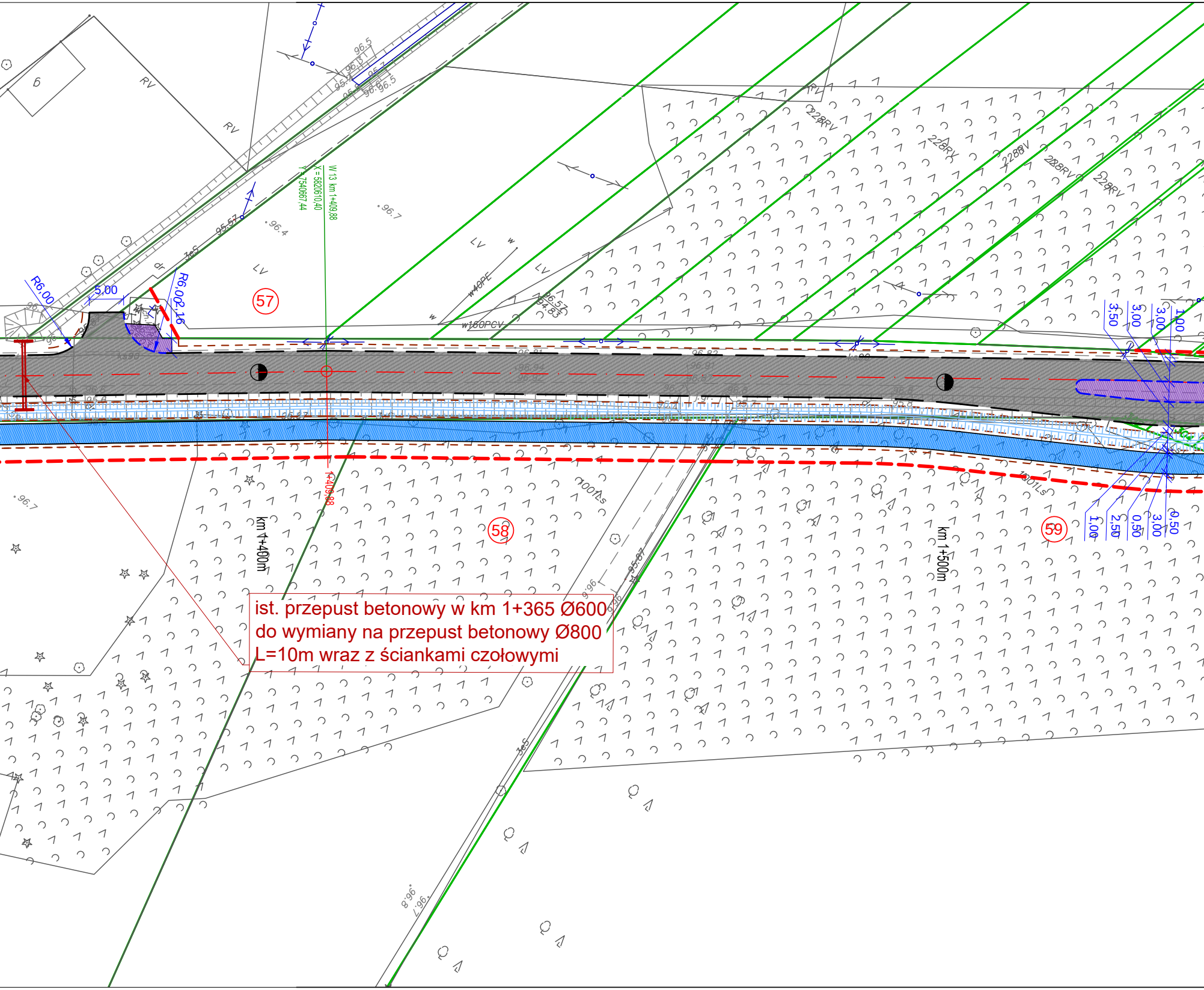
6
RV
RV
96.5
96.7
96.5
95.57
96.4
96.7
3eS
dr
R6,00
5,00
R6,00
2,16
57
Lv
Lv
w
w40PE
w160PCV
96.57
94.83
W 13 km 1+409,88
X = 5820610,40
Y = 7540667,44
228RV
228RV
228RV
228RV
228RV
3,50
3,00
3,00
1,00
1+409,88
km 1+400m
58
1001Ls
1001Ls
km 1+500m
59
1,00
2,50
0,50
3,00
0,50
96.7
95.87
96.8
96.7
3eS

ist. przepust betonowy w km 1+365 Ø600
do wymiany na przepust betonowy Ø800
L=10m wraz z ściankami czołowymi

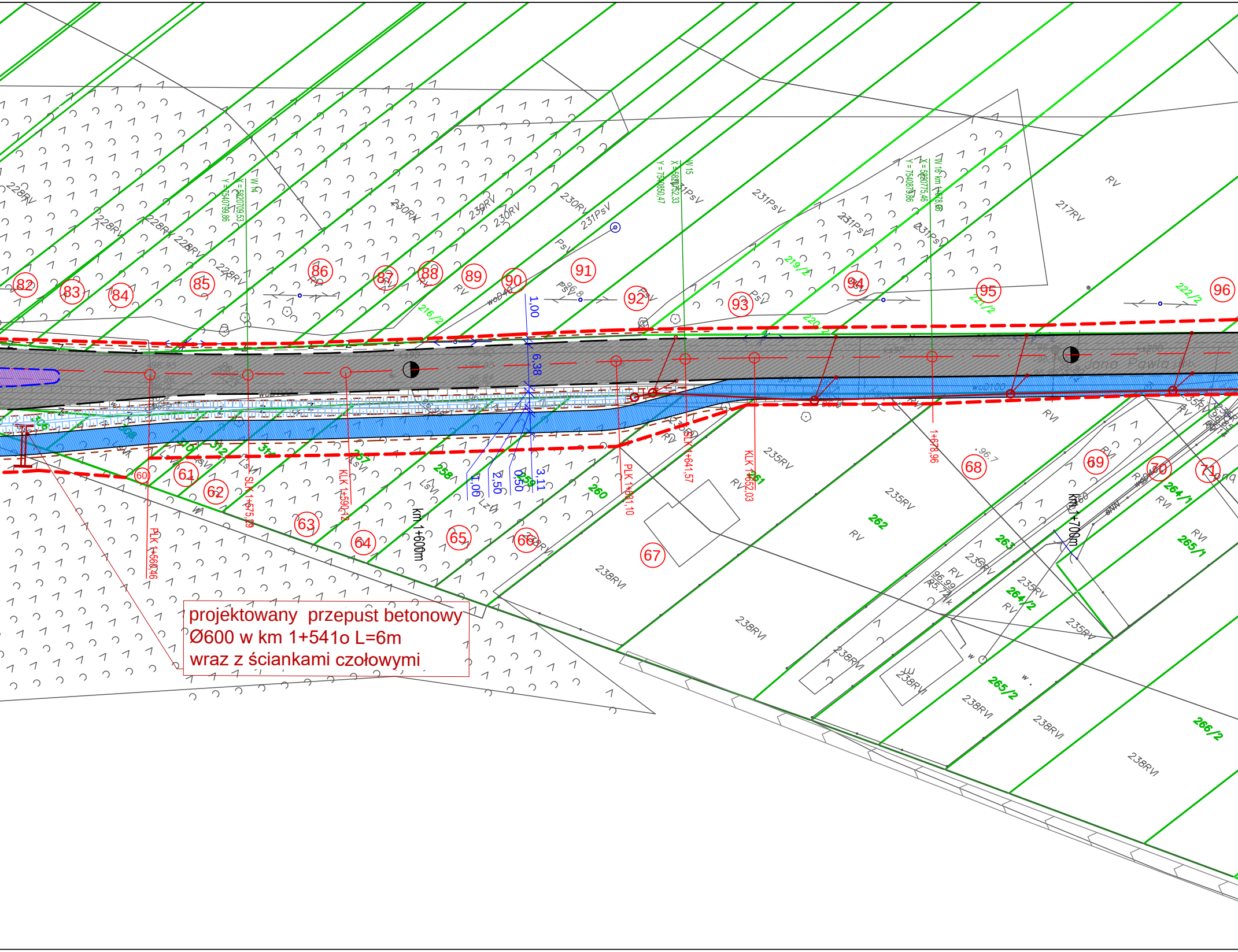
82
83
84
85
86
87
88
89
90
91
92
93
94
95
96
60
61
62
63
64
65
66
67
68
69
70
71
228RV
230RV
231PsV
217RV
RV
PsV
235RV
238RVI
LsVI
LzVI
RVI
216/2
219/2
220/2
221/2
222/2
257
258
259
260
261
262
263
264/2
265/1
265/2
266/2
310
312
314
W 14
X = 5820709,53
Y = 7540799,86
W 15
X = 5820752,33
Y = 7540850,47
W 16 km 1+678,96
X = 5820775,46
Y = 7540879,36
1,00
6,38
1,00
2,50
0,50
3,11
km 1+600m
km 1+700m
PLK 1+560,46
SLK 1+575,29
KLK 1+590,12
PLK 1+631,10
SLK 1+641,57
KLK 1+652,03
1+678,96
woD40
96,8
96,7
96,99
95,7
Jana Pawła II

projektowany przepust betonowy
Ø600 w km 1+541o L=6m
wraz z ściankami czołowymi

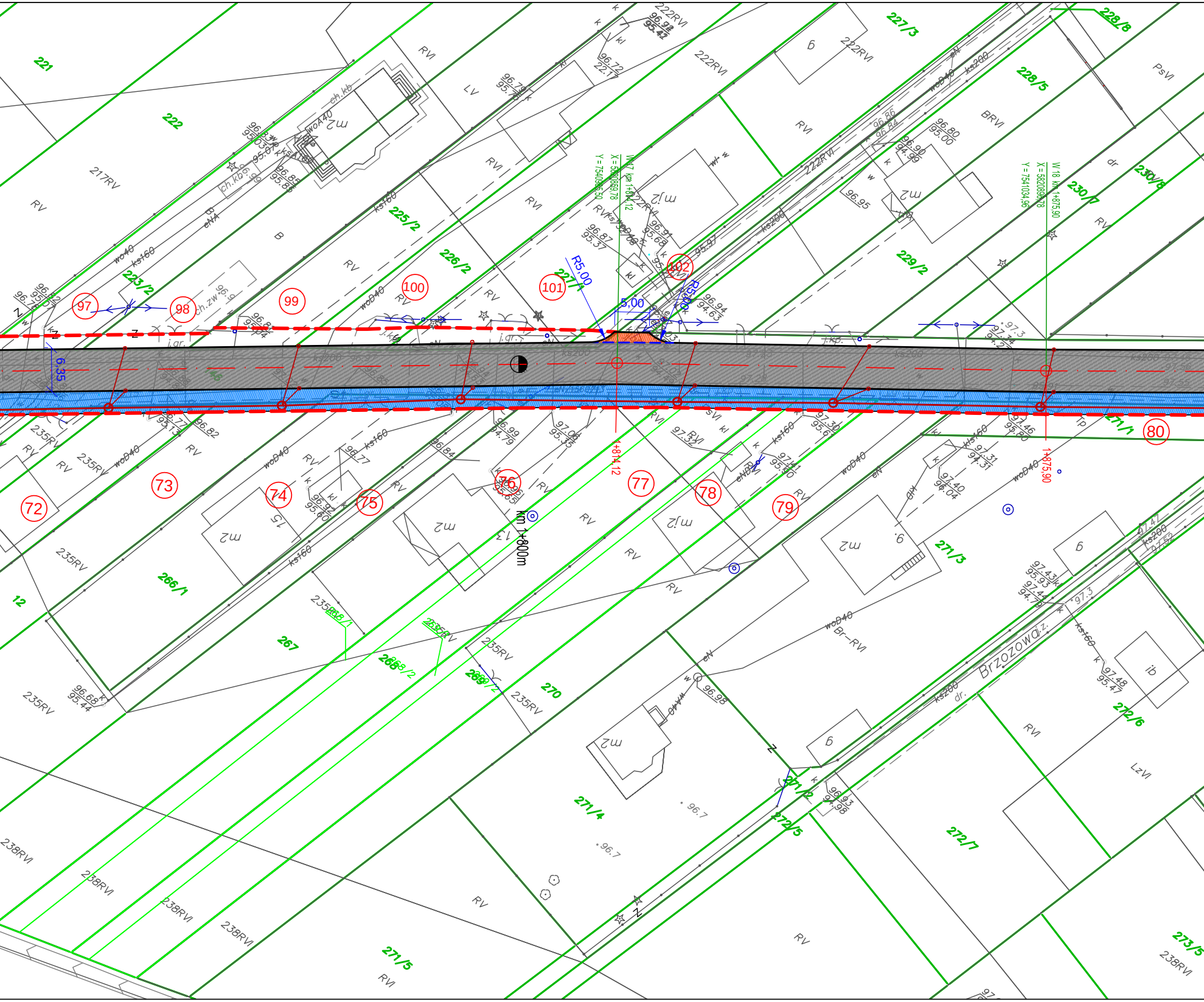
221
222
223/2
225/2
226/2
227/1
227/3
228/5
228/8
229/2
230/7
230/8
266/1
267
268
269
270
271/1
271/2
271/3
271/4
271/5
272/5
272/6
272/7
273/5
12
72
73
74
75
76
77
78
79
80
97
98
99
100
101
102
W 17 km 1+814,12
X = 5820859,78
Y = 7540985,50
W 18 km 1+875,90
X = 5820896,78
Y = 7541034,96
1+814,12
1+875,90
km 1+800m
R5,00
5,00
6,35
Brzozowa
217RV
222RVI
235RV
238RVI
RV
RVI
LV
BRVI
PsVI
LzVI
Br-RVI
ks160
ks200
wo40
woD40
woA40
cNA
j.gr.
ch.kb
ch.zw
dr
Z
mj2
m2
96.87
95.37
96.91
95.68
96.94
94.63
96.80
95.00
96.90
94.99
96.95
97.30
95.60
97.46
95.80
97.31
94.31
97.40
96.04
97.43
95.93
97.48
95.47
96.98
96.93
94.98
96.68
95.44
96.99
94.79
97.04
95.35
96.84
96.77
96.7
97.3

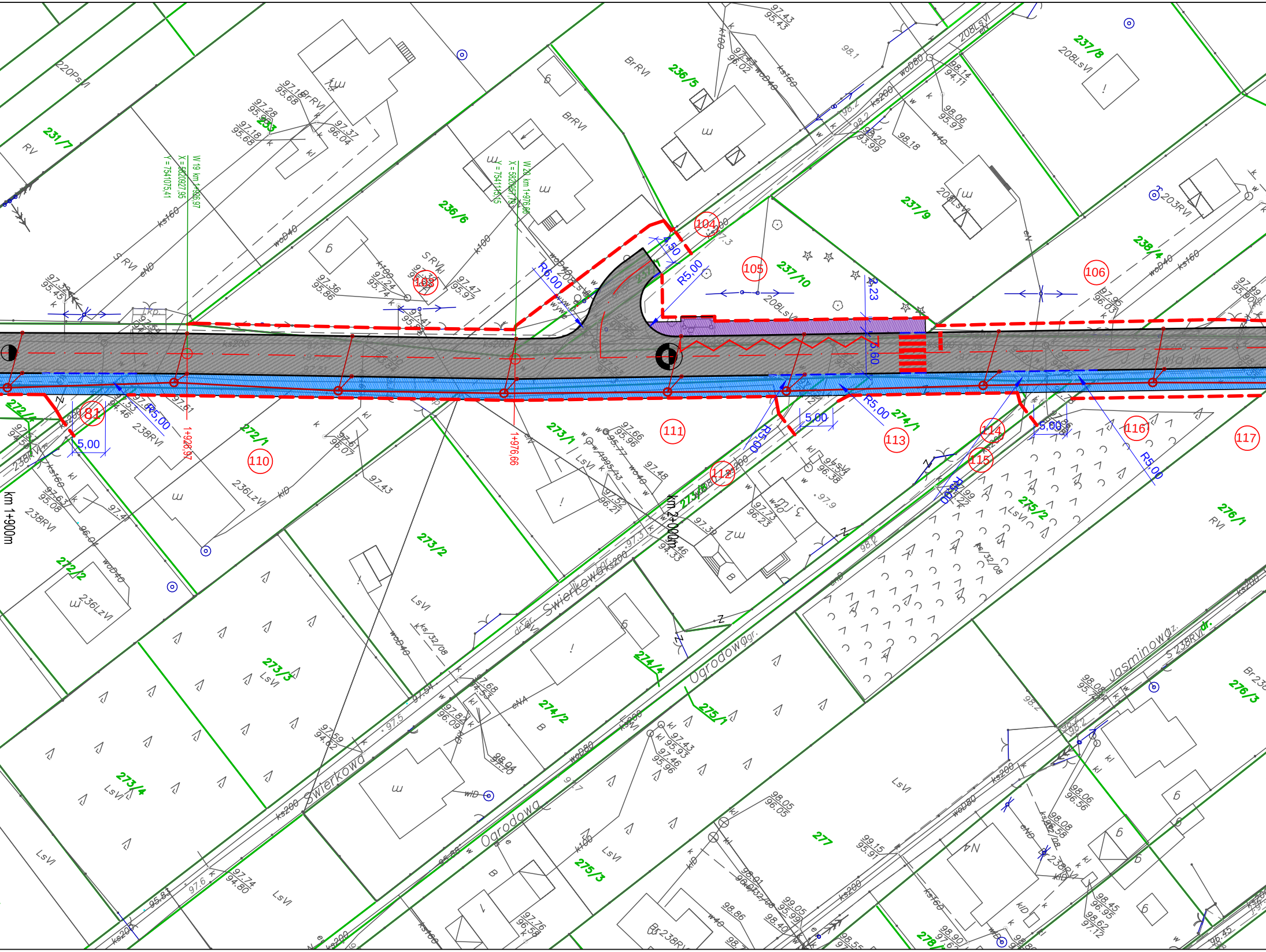

231/7
236/5
236/6
237/8
237/9
237/10
238/4
272/1
272/2
273/1
273/2
273/3
273/4
274/1
274/2
274/4
275/1
275/2
275/3
276/1
276/3
277
81
103
104
105
106
110
111
112
113
114
115
116
117
R6,00
R5,00
4,50
5,00
3,23
5,60
W 19 km 1+926,97
X = 5820927,95
Y = 7541075,41
W 20 km 1+976,66
X = 5820957,70
Y = 7541124,45
1+926,97
1+976,66
km 1+900m
km 2+000m
Świerkowa
Ogrodowa
Jasminowa
220PsVI
BrRVI
208LsVI
203RVI
238RVI
236LzVI
LsVI

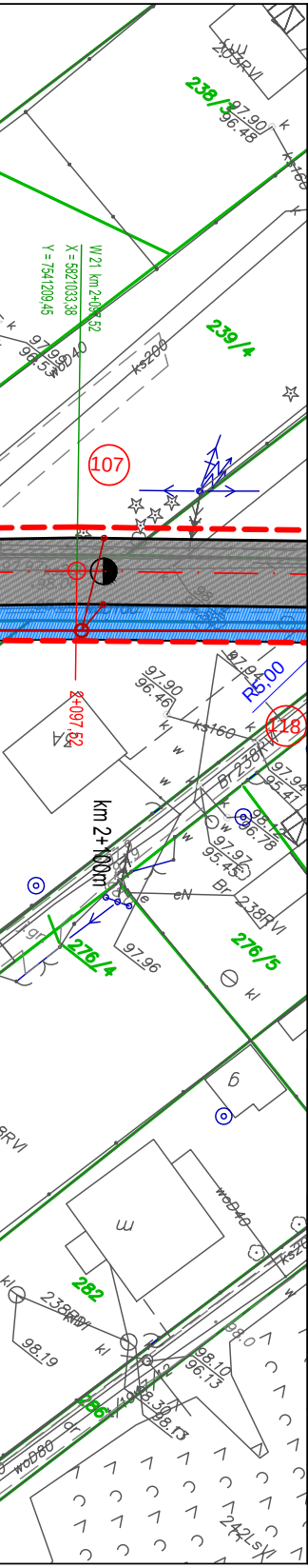
238/3
97.90
96.48
ks160
W 21 km 2+097.52
X = 5821033.38
Y = 7541209.45
239/4
ks200
wod40
107
97.90
96.46
2+097.52
ks160
118
R5,00
97.94
95.41
km 2+100m
97.97
95.45
238RVI
276/4
276/5
97.96
282
238RVI
98.19
286
98.10
96.13
98.30
98.13
wod80
wod40
242Ls

LEGENDA:

━ - ist. granice działek
- - - proj. linie podziałowe
⑫ - numer podziału

BRANŻA DROGOWA

- proj. oś jezdni
- proj. krawężnik betonowy 15x30
- proj. krawężnik betonowy obniżony 15x22
- proj. opornik betonowy 12x25
- proj. obrzeża chodnikowe 8x30
- proj. krawędź pobocza
▨ - proj. jezdnia z betonu asfaltowego
🟦 - proj. ścieżka pieszo - rowerowa z betonu asfaltowego
🟪 - proj. chodnik z kostki bruk. bet. o gr. 6 cm
🟧 - proj. zajzdy z kostki bruk. bet. gr. 8 cm
🟩 - proj. zieleń
🟫 - proj. ścieżka rowerowa z betonu asfaltowego
🟨 - proj. nawierzchnia z kostki granitowej
- proj. przepust zjazdowy
- proj. rowy drogowe

BRANŻA KANALIZACJA DESZCZOWA

- proj. kanalizacja deszczowa z rur PVC SN8 klasy "S" lite
∘ - proj. wpusty betonowe DN500 mm
○ - proj. studnie rewizyjne betonowe DN1200 mm

INWESTOR:

ZARZĄD POWIATU WOŁOMIŃSKIEGO
ul. Prądzyńskiego 3
05-200 Wołomin

JEDNOSTKA PROJEKTOWANIA:

TMP
Projekt
Biuro Projektów Drogowych

Piotr Szydłowski
ul. Krzyżówki 3 lok. U3
03-193 Warszawa

tel. 506-426-712
e-mail: biuro@tmpprojekt.pl

NAZWA OBIEKTU BUDOWLANEGO:

Rozbudowa drogi powiatowej nr 4340W na odcinku od działki nr ew. 147/5 gmina Jadów w ciągu ul. Jana Pawła II do skrzyżowania z ul. Spacerową

ADRES:

woj. mazowieckie, powiat wołomiński, gm. Jadów

STADIUM:	*BRANŻA:*
KONCEPCJA	**DROGOWA**

TYTUŁ RYSUNKU:	*SKALA:*
PROJEKT ZAGOSPODAROWANIA TERENU	

STANOWISKO:	*IMIĘ I NAZWISKO:*	*SPECJALNOŚĆ:*	*NR UPRAWNIEŃ:*	*PODPIS:*
Projektant	**mgr inż. Tomasz Mikołajuk**	**Drogowa**	**LUB/0017/POOD/12**	

DATA:	**SIERPIEŃ 2022**	*NR RYSUNKU:*	**2.3**