

PLAN SYTUACYJNY

SKALA: 1:500
FAZA: P.B.
DATA: 06.18r.

NAZWA I ADRES OBIEKTU BUDOWLANEGO :
WIATA - ROZBIÓRKA
Pierzchno, dz. nr ewid. 109

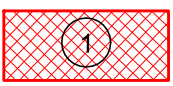


BRANŻA:
ARCH.

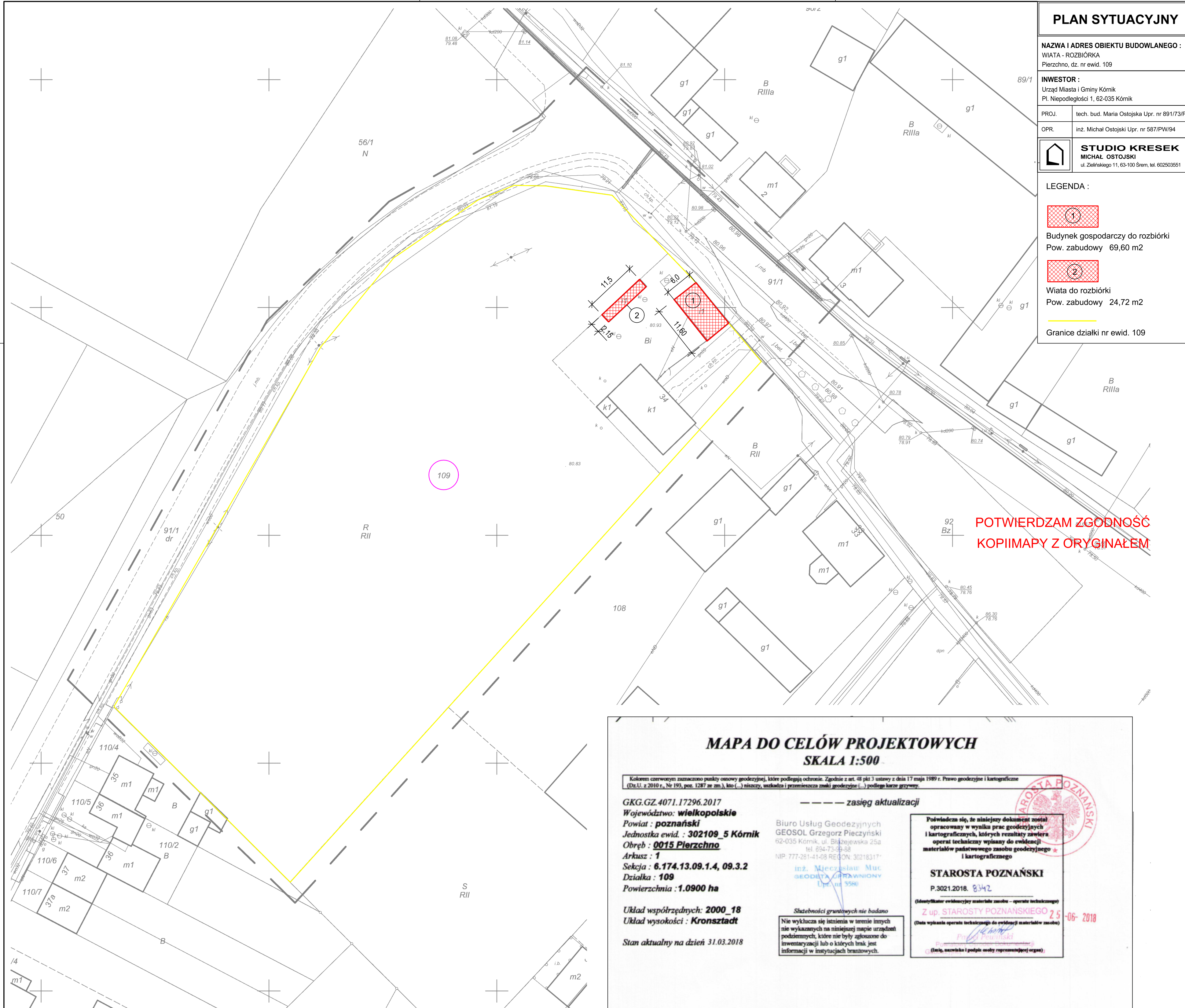
INWESTOR :
Urząd Miasta i Gminy Kórnik
Pl. Niepodległości 1, 62-035 Kórnik

PROJ. tech. bud. Maria Ostojka Upr. nr 891/73/Pw
OPR. inż. Michał Ostojski Upr. nr 587/PW/94

STUDIO KRESEK
MICHAŁ OSTOJSKI
ul. Zielńskiego 11, 63-100 Srem, tel. 602503551

P.1

- LEGENDA :**
-  Budynek gospodarczy do rozbiórki
Pow. zabudowy 69,60 m²
 -  Wiata do rozbiórki
Pow. zabudowy 24,72 m²
 -  Granice działki nr ewid. 109



**POTWIERDZAM ZGODNOŚĆ
KOPIIMAPY Z ORYGINAŁEM**

**MAPA DO CELÓW PROJEKTOWYCH
SKALA 1:500**

Kolorem czerwonym zaznaczono punkty osnowy geodezyjnej, które podlegają ochronie. Zgodnie z art. 48 pkt 3 ustawy z dnia 17 maja 1989 r. Prawo geodezyjne i kartograficzne (Dz.U. z 2010 r., Nr 193, poz. 1287 ze zm.), kto (...) niszczy, uszkodza i przemieszcza znaki geodezyjne (...) podlega karze grzywny.

GKG.GZ.4071.17296.2017
Województwo: **wielkopolskie**
Powiat: **poznański**
Jednostka ewid.: **302109_5 Kórnik**
Obręb: **0015 Pierzchno**
Arkusz: **1**
Sekcja: **6.174.13.09.1.4, 09.3.2**
Działka: **109**
Powierzchnia: **1.0900 ha**

----- zasięg aktualizacji

Biuro Usług Geodezyjnych
GEOSOL Grzegorz Pieczyński
62-035 Kórnik, ul. Białejewska 25a
tel. 894-73-89-88
NIP: 777-281-41-08 REGON: 30218317
inż. **Mieczysław Muc**
GEODETA I KLASA
Upr. nr 3580

Poświadczam się, że niniejszy dokument został opracowany w wyniku prac geodezyjnych i kartograficznych, których rezultaty zawiera operat techniczny wpisany do ewidencji materiałów państwowego zasobu geodezyjnego i kartograficznego *

STAROSTA POZNAŃSKI
P.3021.2018. 8342

(Identyfikator ewidencyjny materiału zasobu - operat techniczny)
Z up. STAROSTY POZNAŃSKIEGO 25-06-2018
(Data wpisania operatu technicznego do ewidencji materiałów zasobu)
Poznań, dnia 25 czerwca 2018 r.
Michał Ostojski
Pełnomocnik Starosty
(Imię, nazwisko i podpis osoby reprezentującej organ)

Układ współrzędnych: **2000_18**
Układ wysokości: **Kronsztadt**
Stan aktualny na dzień **31.03.2018**

Słuszności gruntowych nie badano
Nie wyklucza się istnienia w terenie innych nie wykazanych na niniejszej mapie urządzeń podziemnych, które nie były zgłoszone do inwentaryzacji lub o których brak jest informacji w instytucjach branżowych.

