

Wykonawca:



PrawyPas
ul. Czerwone Maki 59/29
30-392 Kraków
tel. 503 004 883
www.prawypas.eu
biuro@prawypas.eu

Zleceńodawca:

Gmina Skołyszyn
Skołyszyn 12
38-242 Skołyszyn

Nazwa
opracowania:

Projekt stałej organizacji ruchu dla drogi gminnej
G000013 113663R - Droga Osiedle w Skołyszynie

Tytuł rysunku:

Plan Orientacyjny

Skala:

1:25000

Nr umowy:

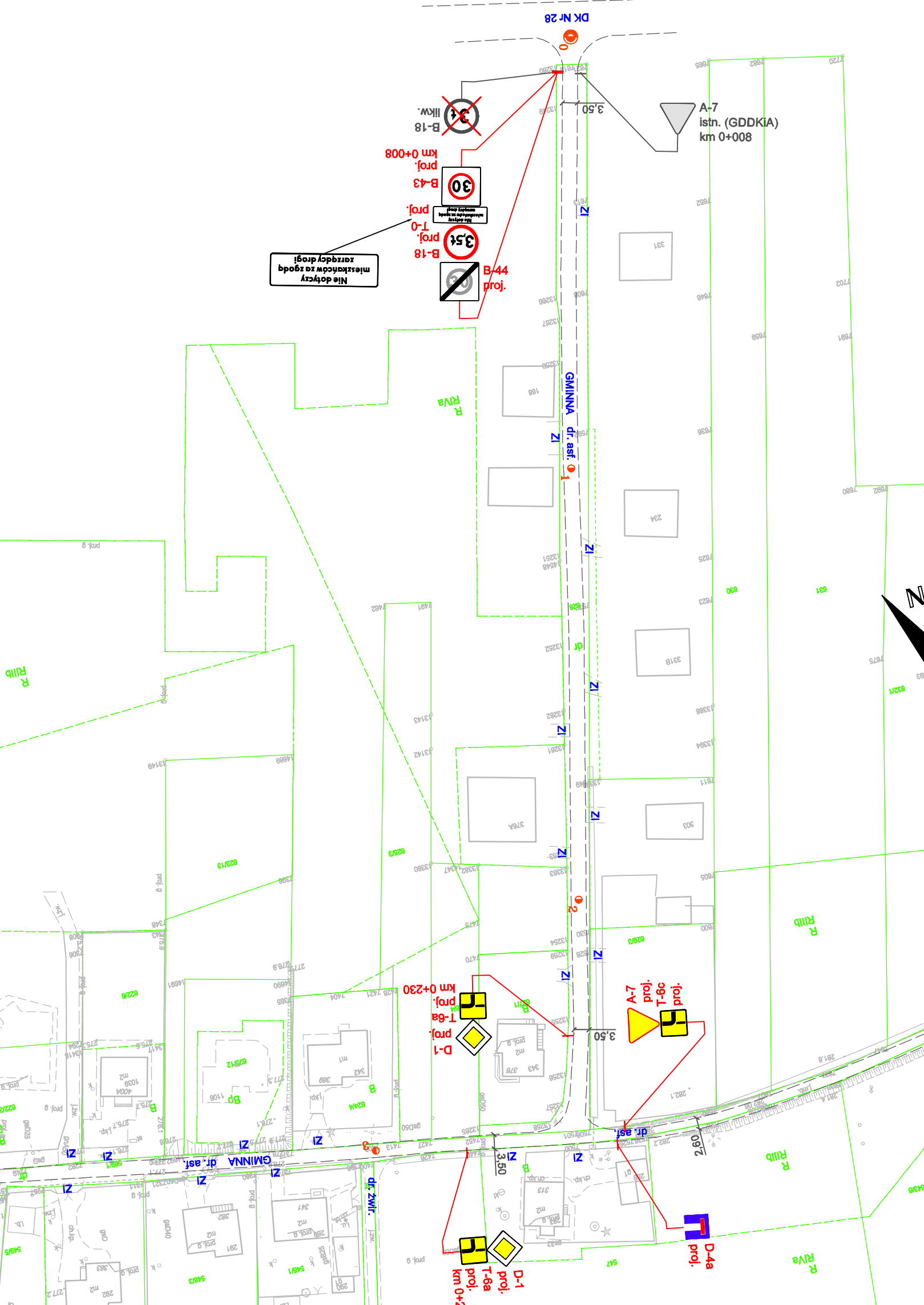
147/2019

Nr ark.

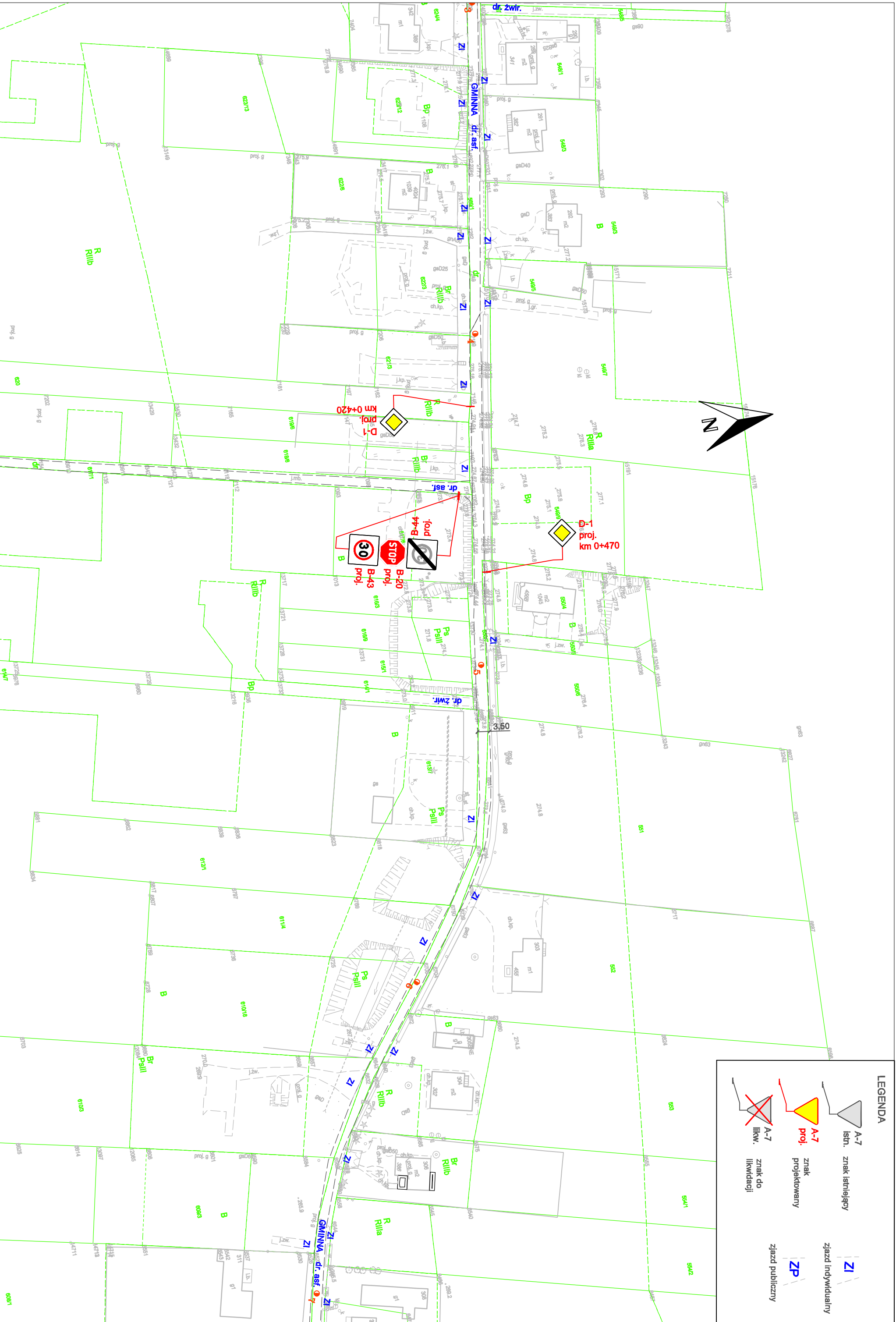
OR

LEGENDA

	A-7 istn. znak istniejący		ZI zjazd indywidualny
	A-7 proj. znak projektowany		ZP zjazd publiczny
	A-7 likw. znak do likwidacji		








Wykonawca: PrawyPas ul. Czerwone Maki 59/29 tel. 202 004 883 www.pravypas.eu biuro@pravypas.eu	Zlecający: Gmina Skołyszyn Skołyszyn 12 38-242 Skołyszyn	Nazwa opracowania: Projekt stałej organizacji ruchu dla drogi gminnej G000013 113663R - Droga Osiedle w Skołyszynie	Typ rysunku: Plan sytuacyjny	Skala: 1:1000	Nr arkusza: 1
				Nr umowy: 147/2019	Data: czerwiec 2019

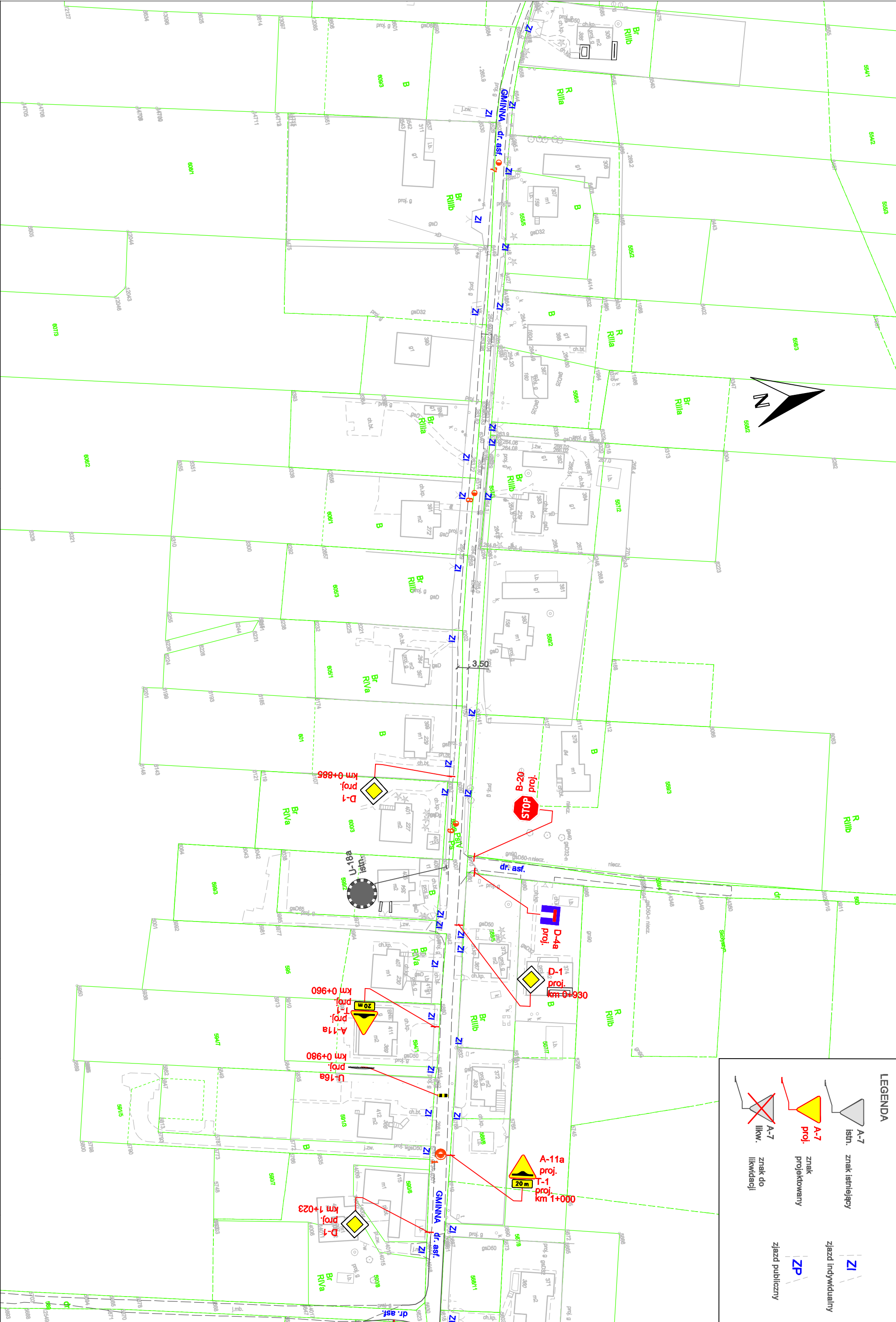


LEGENDA	
	A-7 istn. znak istniejący
	A-7 proj. znak projektowany
	A-7 ilkw. znak do likwidacji
	ZI zjazd indywidualny
	ZP zjazd publiczny

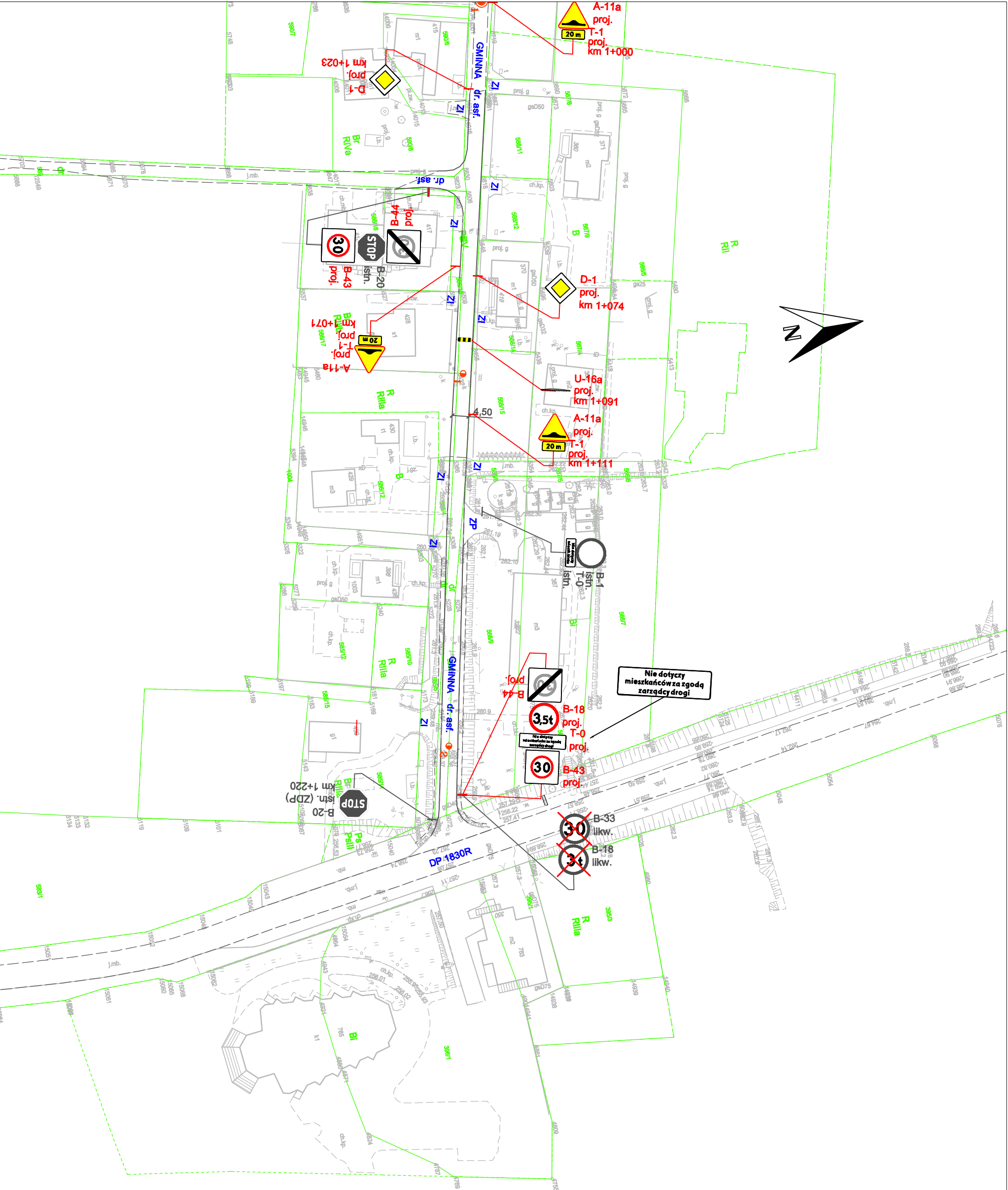
Wykonawca: PrawyPas ul. Czerwone Maki 59/29 30-526 Katowice www.prawyPas.eu biuro@prawypas.eu	Zlecciodawca: Gmina Skołyższyn Skołyższyn 12 38-242 Skołyższyn	Nazwa opracowania: Projekt stacji organizacji ruchu dla drogi gminnej G000013 11363R - Droga Osiedle w Skołyższynie	Typu rysunku: Plan sytuacyjny	Skala: 1:1000	Nr arkusza: 2
Nr umowy: 147/2019	Data: czerwiec 2019				

LEGENDA

	A-7 znak ostrzeżenia		ZI zjazd indywidualny
	A-7 znak projektowany		A-7 znak do likwidacji
	ZP zjazd publiczny		



<p>Wykonawca:</p> <p>PrawyPas</p> <p>ul. Czerwoną 50/23 30-392 Kraków tel. 503 004 883 www.prawyPas.eu biuro@prawyPas.eu</p>	<p>Zlecił/dawał:</p> <p>Gmina Skokyszyn Skokyszyn 12 38-242 Skokyszyn</p>	<p>Nazwa opracowania:</p> <p>Projekt stałej organizacji ruchu dla drogi gminnej G000013 113663R - Droga Osiedle w Skokyszynie</p>	<p>Tytuł rysunku:</p> <p>Plan sytuacyjny</p>	<p>Skala:</p> <p>1:1000</p>	<p>Nr umowy:</p> <p>147/2019</p>	<p>Nr arkusza:</p> <p>3</p>	<p>Data:</p> <p>Czerwiec 2019</p>
---	---	---	--	-----------------------------	----------------------------------	------------------------------------	-----------------------------------



LEGENDA

	A-7 istn.	znak istniejący		ZI	zjazd indywidualny
	A-7 proj.	znak projektowany		ZP	zjazd publiczny
	A-7 likw.	znak do likwidacji			

Wykonawca:
PrawyPas
 ul. Szwarcowa 14A/15/16
 50-004 883
 www.prawy-pas.eu
 biuro@prawy-pas.eu

Zlecająca:
 Gmina Skokiszyn
 Skokiszyn 12
 38-242 Skokiszyn

Nazwa opracowania:
 Projekt stacji organizacji ruchu dla drogi gminnej
 G000013 - 113663R - Droga Osiedle w Skokiszynie

Tytuł rysunku:
 Plan sytuacyjny

Skala:	1:1000	Nr arkusza:	4
Nr umowy:	147/2019	Data:	Czerwiec 2019