

OPIS PRZEDMIOTU ZAMÓWIENIA

Wykonanie i montaż drążka gimnastycznego w Roszkowie (dz. nr 155)

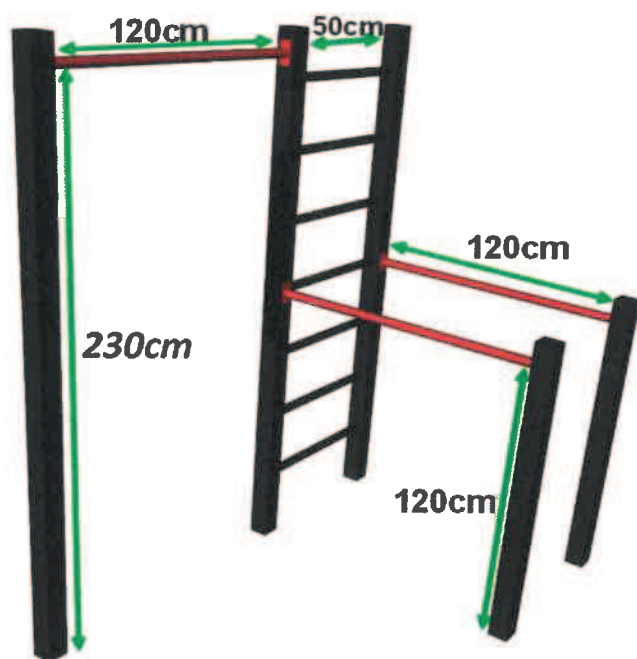
I. OPIS OGÓLNY:

Przedmiotem zamówienia są roboty budowlane w zakresie wykonania i montażu drążka gimnastycznego.

II. SZCZEGÓŁOWY OPIS:

Urządzenie przeznaczone do treningów zewnętrznych dla młodzieży i dorosłych, wykonane z wysokiej jakości stali spawalniczej, malowane dwukrotnie proszkowo. Elementy stalowe zabezpieczone antykorozyjnie poprzez śrutowanie i cynkowanie. Konstrukcja wykonana ze słupów pionowych kwadratowych 80 x 80 mm, o grubości ścianki 3 mm. Słupy zagłębione na 80 cm w gruncie i zabetonowane fundamentem z betonu B25. Drążek wykonany z rury $\varnothing 33,7 \times 4$ mm.

Wymiary urządzenia:



Dopuszcza się różnice wymiarów nie większe niż +/- 5%

- Wytrzymałość drążka: 350 kg
- Wytrzymałość drabinki: 500 kg
- Kolorystyka: zielono – szara (RAL 6005 i 7004)

Uwaga!

Zamawiający dopuszcza inną kolorystykę po wcześniejszym uzgodnieniu i przesłaniu wizualizacji urządzenia.

III. TERMIN REALIZACJI:

Prace objęte przedmiotem zamówienia należy wykonać w terminie do 17.12.2020 r.

IV. UWAGI:


1. Cena powinna zawierać wszelkie koszty związane z wykonaniem przedmiotu zamówienia.
2. Całość robót należy wykonać zgodnie z projektem technicznym, opisem przedmiotu zamówienia, obowiązującymi przepisami i sztuką budowlaną.
3. Materiały stosowane przez Wykonawcę podczas realizacji przedmiotu umowy winny być fabrycznie nowe i odpowiadać co do jakości wymogom wyrobów dopuszczalnych do obrotu i stosowania w budownictwie zgodnie z art. 10 ustawy Prawo budowlane.
4. Przed przystąpieniem do realizacji zamówienia Wykonawca zobowiązany jest do przesłania drogą mailową na adres mpomirska@pruszczgdanski.pl karty katalogowej oraz wizualizacji urządzenia celem ostatecznej akceptacji przez Zamawiającego.

Sporządziła:

Milena Pomirska

PODINSPEKTOR

Milena Pomirska

WIELOWNIK
REFERATU INWESTYCYJNY I REWIZYJNY


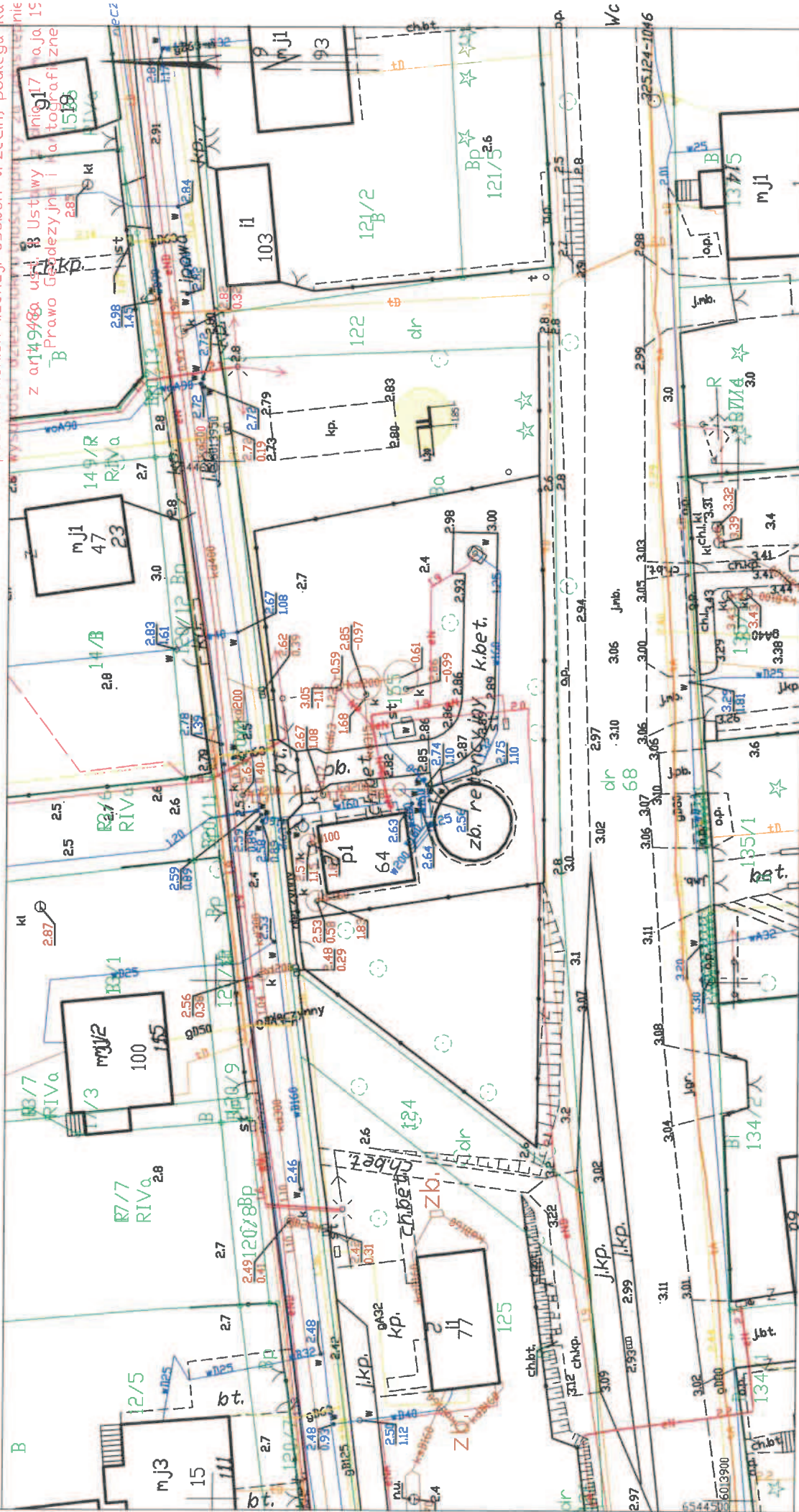
MAPA DO CELÓW INFORMACYJNYCH
 obr. Roszkowo 0002, ark. 1: dz. 155
 Sekcje mapy: 6.218.26.08.2.2

SKALA 1:500

Układ odniesienia: PL-ETRF89, układ wsp. płaskich: PL-2000 strefa 6 (18°), układ

STAROSTWO POWIATOWE
 W PRUSZCZU GDANSKIM
 WYDZIAŁ GEODEZJI, KARTOGRAFII I KATASTRU
 POWIATOWY OŚRODEK DOKUMENTACJI
 GEODEZYJNEJ I KARTOGRAFICZNEJ

Kto wykorzystuje materiały zasobu bez wymogu
 lub nie posiada licencji lub udostępnił
 bez odpowiedniej licencji osobom trzecim, podlega ka-
 mie z art. 179 § 1 k.p.k. i art. 179 § 1 k.s.k. a także
 karze grzywny lub ograniczenia w działalności zawodowej
 z art. 149 § 1 k.p.k. i art. 149 § 1 k.s.k. a także
 karze grzywny lub ograniczenia w działalności zawodowej
 z art. 149 § 1 k.p.k. i art. 149 § 1 k.s.k. a także



Pruszcz Gdański dn. 02.09.2020

LEGENDA:

- STREFA BEZPIECZEŃSTWA
- DRAŻEK GIMNASTYCZNY