

UWAGA!

Na mapie do celów projektowych nie wyróżniono gruntów obciążonych służebnościami gruntowymi ujawnionymi w księgach wieczystych na podstawie § 80.5, 80.6 Rozporządzenia Ministra Spraw Wewnętrznych i Administracji z dnia 9 listopada 2011 r. "W sprawie standardów technicznych.."

Województwo: pomorskie  
Powiat: kwidziński  
Gmina: Miasto Kwidzyn  
Obręb: 0002  
dz. nr: 200/1

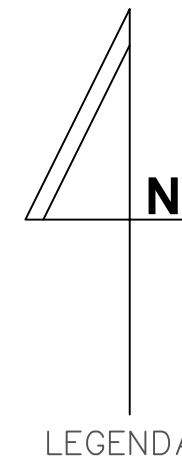
MAPA DO CELÓW PROJEKTOWYCH SKALA 1:500

1. Układ odniesienia osnowy poziomej - "2000"
2. Układ odniesienia osnowy wysokościowej - "PL-EVRF2007-NH"
3. Niniejsza mapa powstała poprzez wektoryzację rastra mapy zasadniczej w skali 1:500 oraz pomiaru uzupełniającego
4. Mapa nie może stanowić podstawy ustalenia prawnego przebiegu granic, gdyż nie badano stanu prawnego nieruchomości
5. Granice i kontury użytków wykreślone kolorem zielonym pozyskano z bazy danych ewidencyjnych prowadzonej w systemie EWID
6. Nie wyklucza się istnienia w terenie innych nie wykazanych na niniejszej mapie elementów uzbrojenia podziemnego, które nie były zgłoszone do inwentaryzacji lub są w trakcie realizacji
7. Nie wykonano wywiadów w instytucjach branżowych
8. Mapa w zakresie opracowania aktualna na dzień 27.03.2020

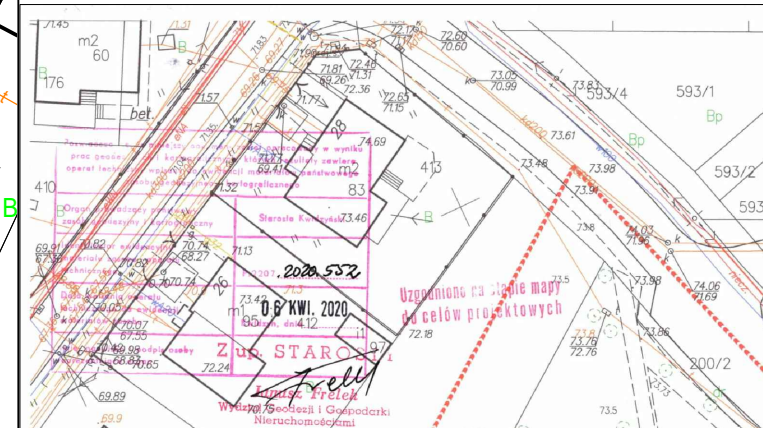
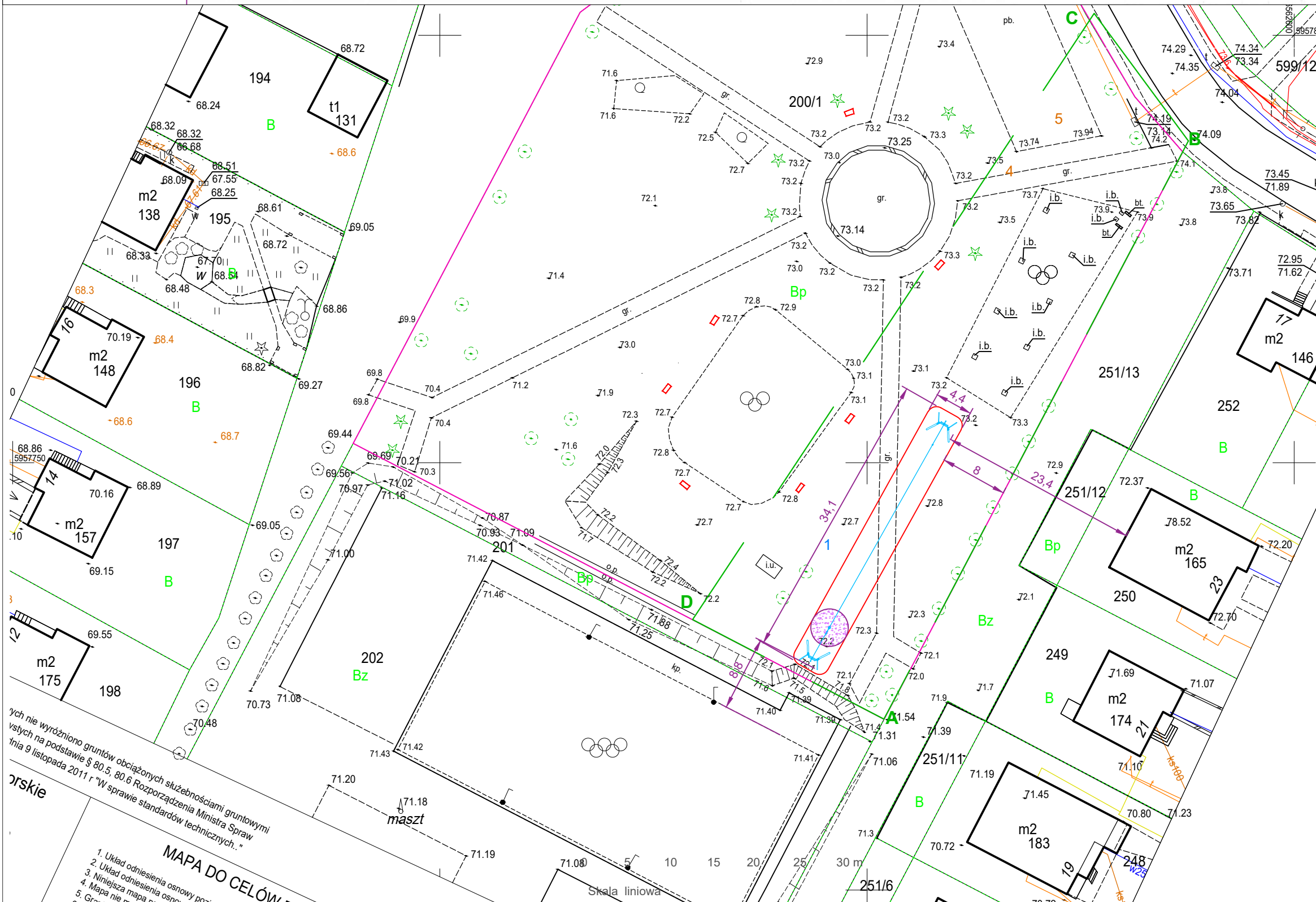
**GEOPOMIAR**  
Tymoteusz Menc  
ul. Bolka i Lolka 11, 82-500 Kwidzyn  
NIP 581-187-46-46  
tel. 665 138 044

**GEODETA**

Wykonat dnia 27.03.2020  
Geodeta: Tymoteusz Menc  
Kontrola techniczna:  
Geodeta uprawniony: Wiesław Pałucki  
Nr. upr: 9051  
ID: 6640.500.2020



- Granica opracowania ABCD
- Projektowane urządzenia placu zabaw
- Strefa bezpieczna projektowanych urządzeń
- Projektowana nawierzchnia bezpieczna z piasku
- Urządzenie zjazd linowy



Przed wbudowaniem wszystkie wymiary sprawdzić w terenie

Jednostka Projektowa:	ART-LAND Artur Łuka ul. Działkowca 37A, 21-040 Świdnik	Numer arkusza:	1	Skala:	1:500
Investor:	Miasto Kwidzyn, ul. Warszawska 19, 82-500 Kwidzyn				
Investycja:	Projekt zjazdu linowego dla Dzieci i Młodzieży na Osiedlu Bajkowym w Kwidzynie.				
Tytuł arkusza:	Projekt zagospodarowania terenu				
Projektant:	mgr inż. arch. Karol Jan Krupa	Specjalność:	Architektoniczna	Nr uprawnień:	240/LBOKK/2018
		Data:	04.05.2020	Podpis:	

Województwo: pomorskie  
Powiat: kwidziński  
Gmina: Miasto Kwidzyn  
Obręb: 0002  
dz. nr: 200/1

MAPA DO CELÓW PROJEKTOWYCH SKALA 1:500

1. Układ odniesienia osnowy poziomej - "2000"
2. Układ odniesienia osnowy wysokościowej - "PL-EVRF2007-NH"
3. Niniejsza mapa powstała poprzez wektoryzację rastra mapy zasadniczej w skali 1:500 oraz pomiaru uzupełniającego
4. Mapa nie może stanowić podstawy ustalenia prawnego przebiegu granic, gdyż nie badano stanu prawnego nieruchomości
5. Granice i kontury użytków wykreślone kolorem zielonym pozyskano z bazy danych ewidencyjnych prowadzonej w systemie EWID
6. Nie wyklucza się istnienia w terenie innych nie wykazanych na niniejszej mapie elementów uzbrojenia podziemnego, które nie były zgłoszone do inwentaryzacji lub są w trakcie realizacji
7. Nie wykonano wywiadów w instytucjach branżowych
8. Mapa w zakresie opracowania aktualna na dzień 27.03.2020

Skala liniowa