

Prezydent Miasta Tarnobrzega
 Niniejsza dokumentacja dla przedmiotom
 narady koordynacyjnej, która odbędzie się
 za pomocą środków komunikacji elektronicznej.
 Data narady: 2021-11-04
 Znak sprawy: GGX.6640.186.2021
 Uwagi: zaocenia zostaw, zawanie w atolekore
 z narady koordynacyjnej
 Przewodniczący narady Alina Zaborer

LEGENDA:

linie rozgraniczające teren inwestycji
 zakres aktualizacji mapy

SW

WŁĄCZENIE - projektowana studzienka kanalizacyjna Ø425
 (zaprojektowana według odrębnego opracowania)

S1, ..., S8

projektowane studzienki kanalizacyjne Ø425
 projektowana kanalizacja sanitarna grawitacyjna PVC Ø200mm
 L=212,00m

pas eksploatacyjny, szer. 2,00m

TARNOBRZESKIE WODOCIĄGI Sp. z o.o.
 NIP 867-00-03-252 Regon 830337895 BDO 000146834
WYDZIAŁ
 Sieci Wodociągowo-Kanalizacyjnej i Rozwoju
 Infrastruktury Linowej

MAPA DO CELOW PROJEKTOWYCH
 Skala 1:500

Województwo: podkarpackie
 Powiat: M. Tarnobrzeg
 Jednostka ewidencyjna: 186401_1 M. Tarnobrzeg
 Obręb ewidencyjny: 12-TARNOBRZEG

Układ współrzędnych prostokątnych: 2000G17
 Układ wysokościowy: Amsterdam
 Arkusz: 7.137.27.12.4.1, 7.137.27.12.4.3
 Oznaczenie ewidencyjne: GGXI.6640.516.2021

Poswiadcza się, że prace geodezyjne zgłoszone 2021-08-20 w GODGIK w Tarnobrzegu
 nr zgł. GGXI.6640.516.2021 zostały pozytywnie zweryfikowane. Dokumentacja z tych prac została przyjęta
 do zasobu geodezyjnego w dniu 2021-08-31 i zarejestrowana pod numerem OPN.P.1864.2021.540.

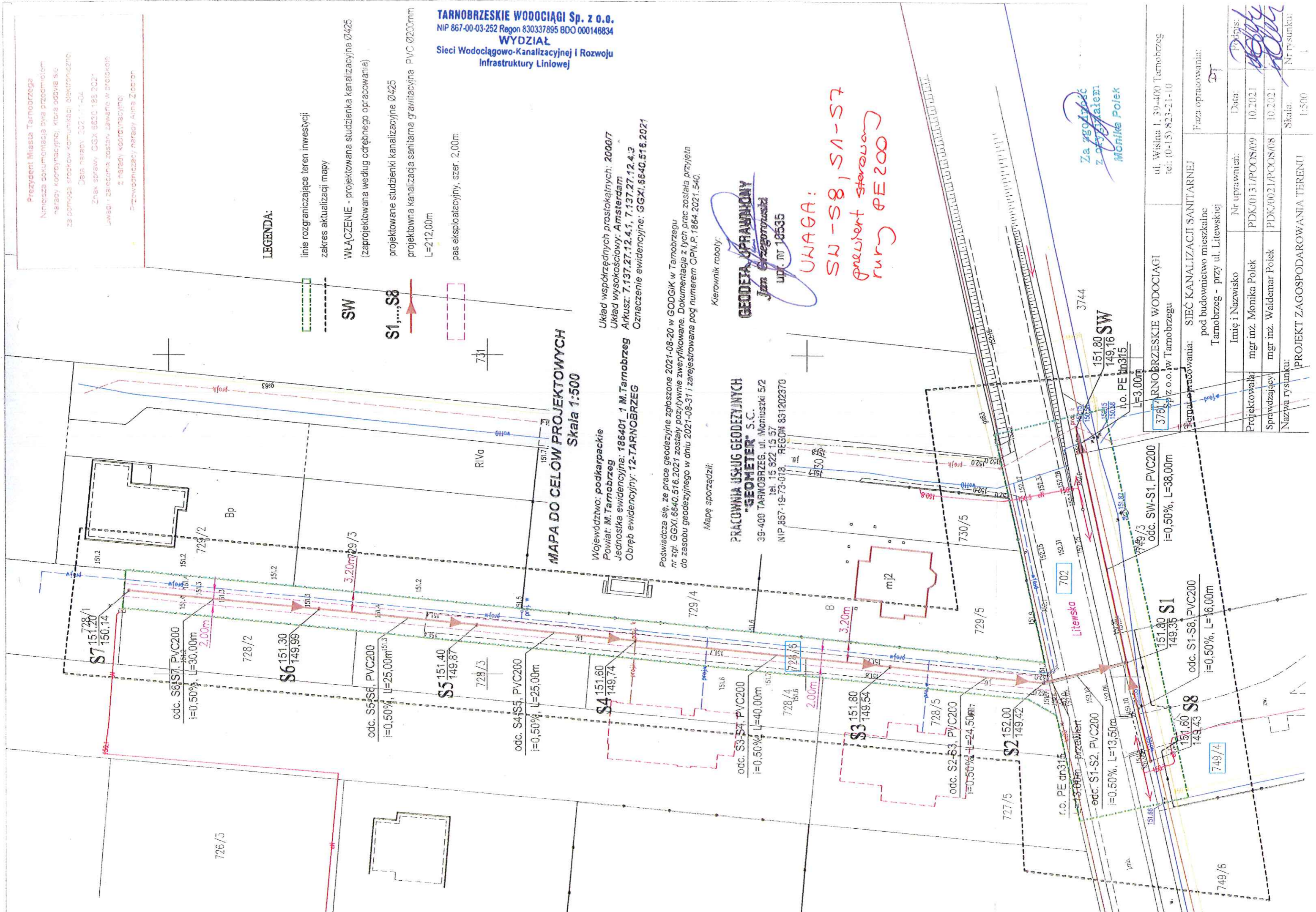
Mapę sporządził:

PRACOWNIA USŁUG GEODEZYJNYCH
"GEOMETER" S.C.
 39-400 TARNOBRZEG, ul. Mioniszki 5/2
 tel. 15 822 15 57
 NIP 867-19-73-018, REGON 831202370

Kierownik robót:

GEODETA UPRAWNIENY
 Jan Grzegorzowski
 ul. pl. 185535

UWAGA:
 SW-S8, SA-S7
 projekt sterowany
 rurą PE200

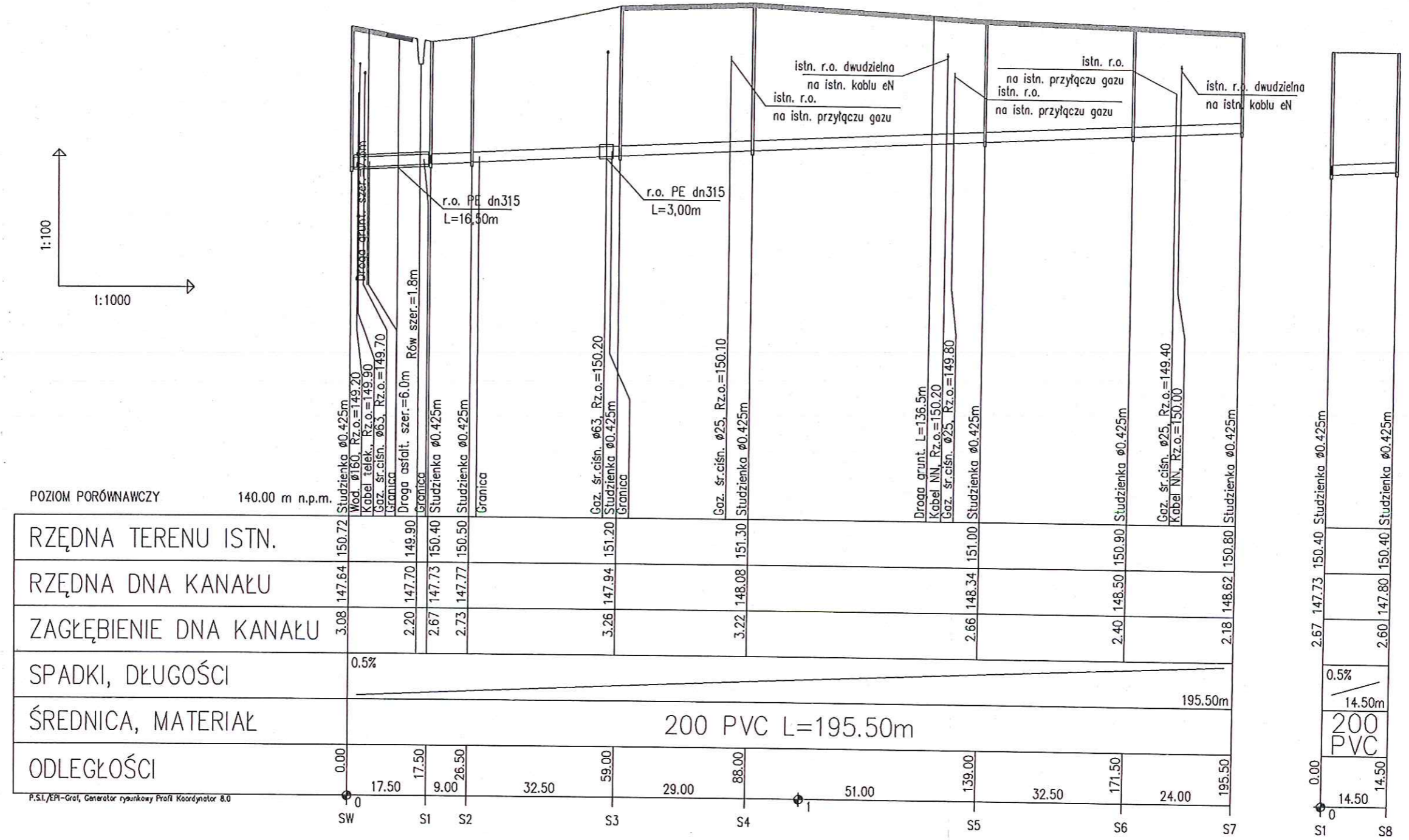
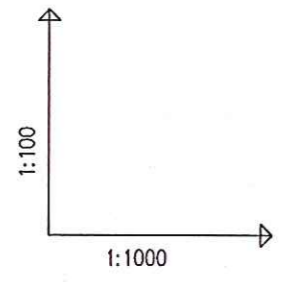



3767 TARNOBRZESKIE WODOCIĄGI Sp. z o.o. w Tarnobrzegu		ul. Wisłona 1, 39-400 Tarnobrzeg tel: (0-15) 823-21-10	
Formalność: SIEĆ KANALIZACJI SANITARNEJ pod budownictwo mieszkalne Tarnobrzeg - przy ul. Litewskiej			
Imię i Nazwisko	Nr uprawnień:	Data:	Podpis:
mgr inż. Monika Polek	PDK/0131/PCCS/09	10.2021	<i>[Signature]</i>
mgr inż. Waldemar Polek	PDK/0021/PCCS/08	10.2021	<i>[Signature]</i>
Nazwa rysunku:	Skala:	Nr rysunku:	
PROJEKT ZAGOSPODAROWANIA TERENU	1:500	1	

Za zgodzić
 z projektem
Monika Polek

PROFILE PODŁUŻNE KANALIZACJI SANITARNEJ
skala 1:100/1000

TARNOBRZESKIE WODOCIĄGI Sp. z o.o.
NIP 657-00-03-21 Regon 140376958 BDO 000146834
WYDZIAŁ
Sieci Wodociągowej-Kanalizacyjnej i Rozwoju
Infrastruktury Liniowej



POZIOM PORÓWNAWCZY 140.00 m n.p.m.

SPADKI, DŁUGOŚCI	0.5%														
ŚREDNICA, MATERIAŁ	200 PVC L=195.50m														
ODLEGŁOŚCI	0.00	17.50	17.50	9.00	26.50	32.50	59.00	29.00	88.00	51.00	139.00	32.50	171.50	24.00	195.50

P.S.L./EPI-Grat, Generator rysunkowy Profil Koordynator 8.0

UWAGA!
SU-S8, SA-S7
pneumert sterowany rura PE200

TARNOBRZESKIE WODOCIĄGI Sp z o.o. w Tarnobrzegu		ul. Wiślna 1, 39-400 Tarnobrzeg tel: (0-15) 823-21-10	
Temat opracowania: SIEĆ KANALIZACJI SANITARNEJ pod budownictwo mieszkalne Tarnobrzeg - przy ul. Litewskiej			Faza opracowania: PT
Projektowała:	mgr inż. Monika Polek	Nr uprawnień:	PDK/0131/POOS/09
Sprawdzający:	mgr inż. Waldemar Polek	Nr uprawnień:	PDK/0021/POOS/08
Nazwa rysunku: PROFILE PODŁUŻNE KANALIZACJI SANITARNEJ		Skala:	1:100/1000
		Nr rysunku:	2
Imię i Nazwisko		Data:	Podpis:
mgr inż. Monika Polek		11.2021	<i>[Signature]</i>
mgr inż. Waldemar Polek		11.2021	<i>[Signature]</i>

Prezydent Miasta Tarnobrzega
Niniejsza dokumentacja była przedmiotem
narady koordynacyjnej, która odbyła się
za pomocą środków komunikacji elektronicznej
Data narady: 2021-11-29
Znak sprawy: GGX.6640.193.2021
Uwagi i załączania zostały zawarte w protokole
z narady koordynacyjnej
Przewodniczący narady: Alina Ziobron

UWAGA:
SW-S1, S8-S3, S3-S7
prezydent sterował rura PE 200

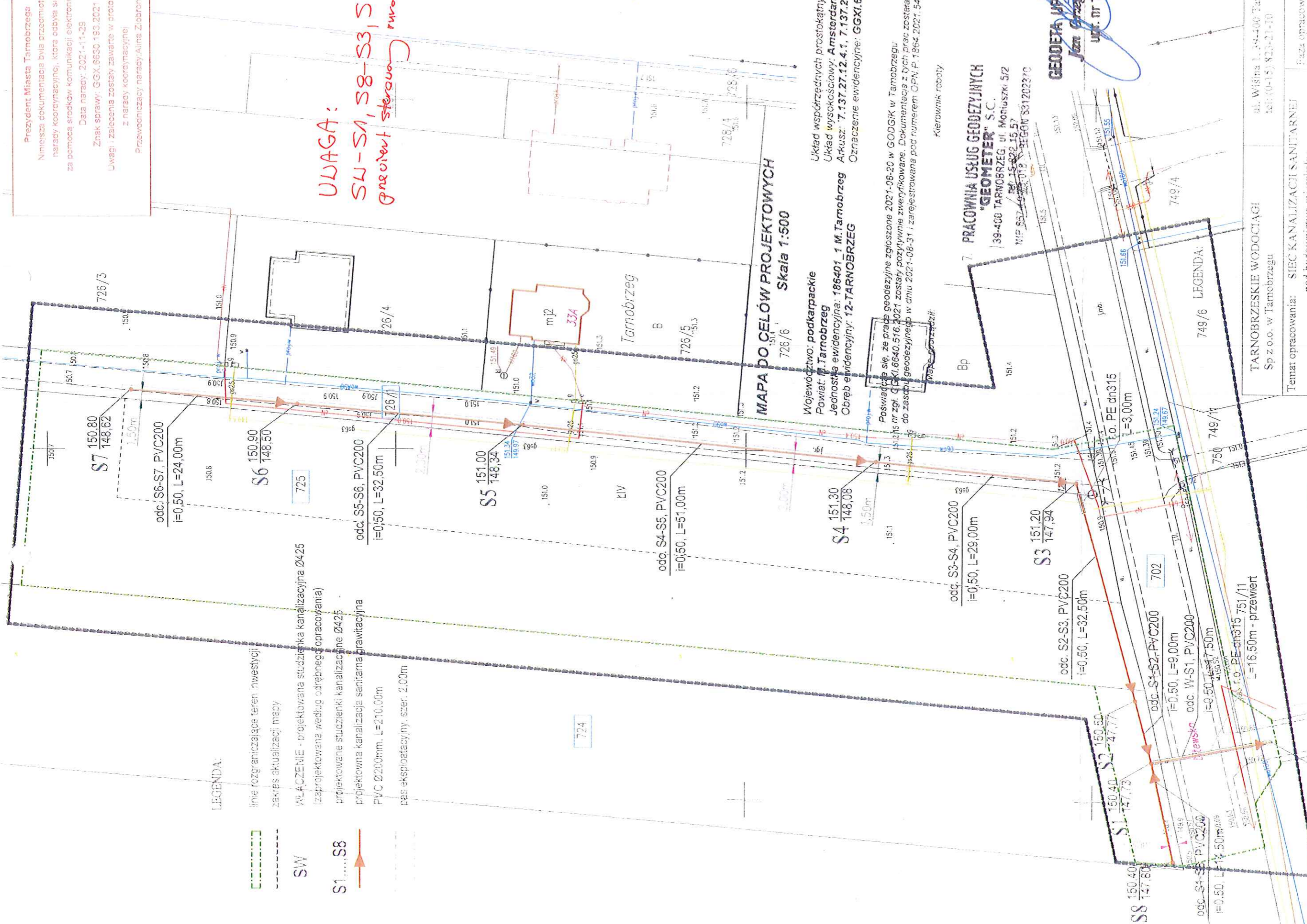
TARNOBZESKIE WODOCIĄGI Sp. z o.o.
ul. Piłsudskiego 10, 25-100 Tarnobrzeg
tel. 867-00-03-257, fax 867-00-03-258
REGON 1430337895 BDO 000146834
WYDZIAŁ
Sieci Wodociągowo-Kanalizacyjnej i Rozwoju
Infrastruktury Liniowej

Układ współrzędnych prostokątnych: 20007
Układ wysokościowy: Amsterdam
Arkusz: 7.137.27.12.4.1, 7.137.27.12.4.3
Oznaczenie ewidencyjne: GGXI.6640.516.2021

Poswiadcza się, że prace geodezyjne zgłoszone 2021-06-20 w GODGIK w Tarnobrzegu
151,215 nr zgł. GGXI.6640.516.2021 zostały pozytywnie zweryfikowane. Dokumentacja z tych prac została przyjęta
do zasobu geodezyjnego w dniu 2021-08-31 i zarejestrowana pod numerem OPN.P.1964.2021.54C.

Kierownik roboty
PRACOWNIA USŁUG GEODEZYJNYCH
"GEOMETER" S.C.
39-400 TARNOBZEG, ul. Młodziejki 5/2
NIP 527-022-019 REGON 331202370

GEODETA UPRAWNIONY
Jan Grzegorzewski
ul. nr 10535



LEGENDA:

- linia rozgraniczająca teren inwestycji
- zakres aktualizacji mapy
- SW** WŁĄCZENIE - projektowana studzienka kanalizacyjna Ø425 (zaprojektowana według odrębnego opracowania)
- projektowane studzienki kanalizacyjne Ø425
- projektowana kanalizacja sanitarna grawitacyjna PVC Ø200mm, L=210,00m
- pas eksploatacyjny, szer. 2,00m

LEGENDA:

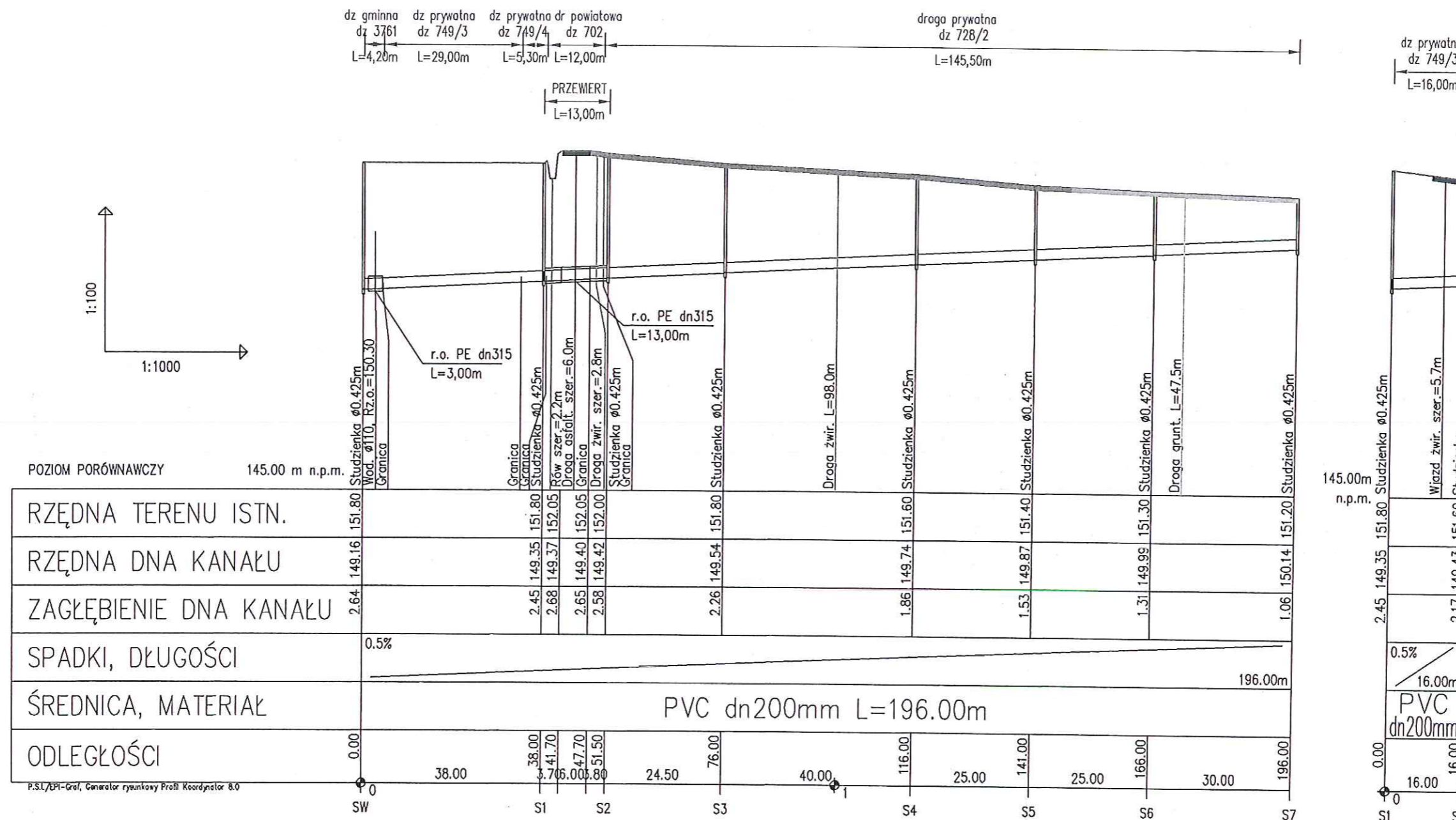
- odc. S1-S2, PVC200 i=0,50, L=9,00m
- odc. W-S1, PVC200 i=0,50, L=7,50m
- odc. S2-S3, PVC200 i=0,50, L=32,50m
- odc. S3-S4, PVC200 i=0,50, L=29,00m
- odc. S4-S5, PVC200 i=0,50, L=51,00m
- odc. S5-S6, PVC200 i=0,50, L=32,50m
- odc. S6-S7, PVC200 i=0,50, L=24,00m
- odc. S7-S8, PVC200 i=0,50, L=24,00m

TARNOBZESKIE WODOCIĄGI Sp z o.o. w Tarnobrzegu	ul. Wiśniewska 1, 39-400 Tarnobrzeg tel: (0-15) 823-21-10
Temat opracowania: SIEĆ KANALIZACJI SANITARNEJ pod budownictwo mieszkalne Tarnobrzeg - przy ul. Litewskiej	
Imię i Nazwisko	Nr uprawnień:
mgr inż. Monika Polek	PKD0131POOS09
mgr inż. Waldemar Polek	PKD0021POOS08
Nazwa rysunku:	PROJEKT ZAGOSPODAROWANIA TERENU
Faza opracowania:	Projekt budowlany
Data:	11.2021
Skala:	1:500
Nr rysownika:	1

z wyjątkiem
Monika Polek

SW 150,72
147,64

PROFILE PODŁUŻNE KANALIZACJI SANITARNEJ
 skala 1:100/1000



UWAGA:
 SW-S1, S8-S3, S3-S7
 przewiert sterowany rurą PE 200

TARNOBRZESKIE WODOCIĄGI Sp z o.o. w Tarnobrzegu		ul. Wiślna 1, 39-400 Tarnobrzeg tel: (0-15) 823-21-10	
Temat opracowania: SIEĆ KANALIZACJI SANITARNEJ pod budownictwo mieszkalne Tarnobrzeg - przy ul. Litewskiej			Faza opracowania: PT
	Imię i Nazwisko	Nr uprawnień:	Data:
Projektowała:	mgr inż. Monika Polek	PDK/0131/POOS/09	11.2021
Sprawdzający:	mgr inż. Waldemar Polek	PDK/0021/POOS/08	11.2021
Nazwa rysunku: PROFILE PODŁUŻNE KANALIZACJI SANITARNEJ		Skala: 1:100/1000	Nr rysunku: 2